Нижегородский Государственный Архитектурно-строительный Университет

К 75-летию Победы в Великой Отечественной войне

ГИСИ ФРОНТУ И ТЫЛУ

часть III

Преподаватели, сотрудники, студенты и выпускники ГИСИ - участники Великой Отечественной войны

Нижний Новгород
2020

Плакат «Родина-мать зовёт!» ,
худ. Ираклий Тоидзе, конец июня 1941 г.

Нижегородский Государственный Архитектурно-строительный Университет

К 75-летию Победы в Великой Отечественной войне

ГИСИ ФРОНТУ И ТЫЛУ

часть III

Преподаватели, сотрудники, студенты и выпускники ГИСИ - участники Великой Отечественной войны

Нижний Новгород
2020

УДК 378.669 (470.341-25) : 947.8
ББК 74.58 : 63.3(2) 622(26.89)
Г 51

Авторы:
А.М. Горева, И.Е. Поджидаева

ГИСИ фронту и тылу [Текст]. В 3 ч. Ч. 3 Преподаватели, сотрудники, студенты и выпускники ГИСИ – участники Великой Отечественной войны / А.М. Горева, И.Е. Поджидаева. – Нижний Новгород : ННГАСУ, 2020. – 351 с. : ил.

Редакционная коллегия:
А.А. Лапшин (отв. редактор), В.Н. Бобылев, А.Н. Анисимов, С.В. Мовчан,
Г.К. Амельченко, В.В. Втюрина, А.М. Горева, С.В. Меньшова, И.Е. Поджидаева

Эта книга о жизни и смерти. В ней рассказывается о том, как гисийцы воевали и отдавали свои жизни, защищая Отчизну в годы Великой Отечественной войны. Книга, посвященная их героическому подвигу, состоит из трех частей. Первые две части были выпущены в 2015 г., третья часть является их продолжением.

В первом разделе представлены биографические очерки о преподавателях, сотрудниках, студентах и выпускниках ГИСИ, погибших в Великую Отечественную войну. Второй раздел посвящен воинам ГИСИ, вернувшимся с войны. Эти материалы являются результатом многолетней поисково-исследовательской работы, которая будет продолжена.

В книге использованы стихи В. Радкевича, А. Твардовского, С. Орлова, А. Шамарина, В. Гончарова, Р. Рождественского, А. Ахматовой.

Автор графических заставок – доцент ННГАСУ Ю.П. Андреев.

ББК 74.58 : 63.3(2) 622(26.89)

Редколлегия выражает признательность за предоставленные материалы при подготовке книги ответственному секретарю редколлегии Книги памяти Нижегородской области С.Г. Антонову, а также сотрудникам Центрального архива Нижегородской области и Архива ННГАСУ.

© А.М. Горева, И.Е. Поджидаева, 2020
© ННГАСУ, 2020
© Оформление обложки: А.В. Шаповал, О.А. Орлова
© Графические заставки: Ю.П. Андреев

СОДЕРЖАНИЕ

Введение 5
ВОИНЫ ГИСИ, ПАВШИЕ В ВЕЛИКОЙ ОТЕЧЕСТВЕННОЙ ВОЙНЕ 9
Преподаватели и сотрудники 11
Бажанов Евгений Александрович 11
Сорокин Григорий Павлович 13
Федотов Владимир Степанович 14
Студенты 19
Адамантов Венедикт Дмитриевич 19
Андреев Андрей Михайлович 21
Аплеталин Евгений Михайлович 24
Безруков Авенир Иванович 28
Вильдяев Александр Яковлевич 31
Грибанов Валентин Иванович 34
Демин Владимир Николаевич 37
Докутин Николай Леонидович 39
Игумнов Сергей Сергеевич 40
Илюхин Николай Степанович 46
Канатьев Николай Федорович 52
Кикин Александр Дмитриевич 56
Колонцов Василий Михайлович 66
Краев Александр Александрович 72
Малянов Дмитрий Николаевич 78
Мамонов Николай Петрович 84
Погарский Владимир Васильевич 86
Пугин Павел Иванович 93
Сергеев Николай Николаевич 97
Суслов Александр Петрович 103
Тетерин Юрий Иванович 106
Труханов Григорий Максимович 110
Хариков Леонид Алексеевич 116
Чернышев Лев Николаевич 121
Чулошников Евгений Григорьевич 126
Щуренков Владимир Александрович 129
Выпускники 133
Гриценюк (Зорин) Павел Георгиевич 133
Зубарев Леонид Васильевич 138
Судаков Василий Григорьевич 144
СПИСОК ПАВШИХ 149

ВОИНЫ ГИСИ, ВЕРНУВШИЕСЯ С ВОЙНЫ 151
Сотрудники 153
Акуличев Сергей Иванович 153
Аминов Искандер Насрединович 156
Апатин Борис Александрович 157
Безруков Матвей Дмитриевич 159
Скупов Павел Алексеевич 160
Студенты 163
Авдеев Виктор Николаевич 163
Александров Сергей Васильевич 164
Ананьина Надежда Максимовна 165
Артемьев Василий Яковлевич 168
Ахназарян Бенямин Герасимович 171
Беззубов Петр Алексеевич 172
Безруков Н.А. (Николай Андреевич?) 176
Беляев Константин Андреевич 180
Бермяков Александр Степанович 184
Буркин Евгений Ефимович 186
Бычков С.В. (Сергей Васильевич?) 190
Ваганов Иван Александрович 192
Вахнин Павел Алексеевич 200
Вергезов Андрей Васильевич 202
Воробьев Анатолий Матвеевич 205
Воронин Виктор Иванович 215
Галин Юрий Николаевич 222
Гасин Абрам Маркусович 226
Голованов Евгений Михайлович 228
Голубев Александр Алексеевич 231
Гордонов Исаак Григорьевич 234
Грицин (Грицын) Евгений Иванович 242
Диков Иван Александрович 246
Елькин Аркадий Михайлович 252
Жуков Иван Александрович 254
Заикин Григорий Петрович 259
Золотухин Аркадий Алексеевич 263
Онискевич Борис Иосифович 264
Понятин Александр Александрович 267
Выпускники 269
Антонов Алексей Яковлевич 269
Артамонов Юрий Николаевич 270
Бобровский Николай Мильевич 287
Боровков Валентин Васильевич 293
Гурылев Борис Александрович 296
Долбунов Виктор Андреевич 301
Замыслов Николай Андреевич 308
Николаев Анатолий Андреевич 313
Песчанников Аркадий Александрович 328
Смирнов Александр Васильевич 338

ВВЕДЕНИЕ

Книга является продолжением издания «ГИСИ фронту и тылу», первые две части которого были выпущены в 2015 г. Это итог многолетней поисково-исследовательской работы по увековечению памяти преподавателей, сотрудников, студентов и выпускников ГИСИ (ННГАСУ) – участников Великой Отечественной войны.

Немного об истории поиска. Из стен ГИСИ на фронт было мобилизовано более 300 преподавателей, сотрудников и студентов, многие из них погибли. С конца 1960-х до середины 1980-х годов силами студенческой группы «Поиск» под руководством преподавателей вуза проводилась поисковая работа по выявлению имён погибших на фронте. Результаты поисковой деятельности, в частности, переписка с родственниками и фотографии, сохранились в фонде музея истории ННГАСУ. Были составлены списки погибших. К середине 1980-х годов удалось установить имена 37 человек, павших в боях за Родину (8 преподавателей и сотрудников, 29 студентов и аспирантов), которые были внесены в памятную надпись на обелиске ГИСИ. Кроме того, имелись сведения о некоторых выпускниках нашего вуза довоенных лет, также не вернувшихся с войны. Но в целом информация о боевой судьбе воевавших гисийцев была крайне скудной, так как в то время было практически невозможно осуществлять соответствующий архивный поиск.

В последние годы ситуация кардинально изменилась, благодаря тому, что появился открытый доступ к документам военных архивов посредством электронных ресурсов Министерства обороны – ОБД «Мемориал», ОЭБД «Подвиг народа» и портала «Память народа». Поисково-исследовательская работа в нашем вузе возобновилась усилиями сотрудников библиотеки ННГАСУ, где с 2008 г. реализуется проект «Книга памяти ННГАСУ». Стоит задача обобщить всю имеющуюся информацию о преподавателях, сотрудниках, студентах и выпускниках ГИСИ – участниках Великой Отечественной войны, продолжить поиск новых сведений об их боевой судьбе, создать, по возможности, полный список воинов ГИСИ и подготовить биографические очерки или справки о каждом человеке.

Основным принципом поисково-исследовательской деятельности является стремление максимально полно и достоверно отразить факты довоенных и боевых биографий воинов. Это возможно только в случае привлечения всего комплекса доступных источников, который включает в себя: архивные документы, переписку поисковиков ГИСИ с родственниками воинов, опубликованные и неопубликованные воспоминания участников войны, публикации в периодической печати, информацию из интернета об известных гисийцах, результаты исследований и интернет-ресурсы по истории частей, соединений и боевых операций периода Великой Отечественной войны.

Главную роль в поисковой работе играют архивные документы. В разных источниках много противоречивых, зачастую ошибочных сведений. Чтобы получить достоверный результат необходимо тщательно анализировать и сопос-

тавлять все имеющиеся источники, определяя при этом наиболее достоверные. И это невозможно без архивного поиска.

Кроме электронных копий документов Центрального архива Министерства обороны, используем:

– материалы Центрального архива Нижегородской области (фонд 2479 ГИСИ-ННГАСУ);

– документы партийно-комсомольской мобилизации начала войны, находящиеся на хранении в Государственном общественно-политическом архиве Нижегородской области;

– документы архива ННГАСУ.

Первое время работа с архивными материалами, в частности с личными делами воинов, велась выборочно – собирали информацию о погибших студентах и сотрудниках и о преподавателях – ветеранах войны, работавших в институте в послевоенное время. В итоге к 70-летию Победы было подготовлено 60 очерков о погибших и 192 информационных материала о преподавателях и сотрудниках ГИСИ, участвовавших в войне и работавших в вузе после демобилизации. Эти материалы были объединены в издание «ГИСИ фронту и тылу», которое вышло в свет в двух частях в 2015 г.

Уже к тому моменту одним из важнейших итогов поисковой деятельности стало расширение списка погибших до 60-ти человек. 54 имени были внесены в памятную надпись на обелиске ННГАСУ (по шести воинам оставались сомнения).

В дальнейшем продолжили работу с личными делами в ЦАНО, но осуществляли уже не выборочный, а сплошной анализ: в соответствии со сводной таблицей по алфавиту проверяли наличие личных дел в архивных фондах, заказывали дела и производили необходимые выписки. В настоящее время рассмотрены все личные дела установленных воинов ГИСИ, находящиеся на хранении в ЦАНО. Всего за период реализации проекта в ЦАНО было обработано более 200 архивных дел.

Новый импульс для поиска был дан документами архива ННГАСУ. Осенью 2019 г. приступили к сплошному анализу доступных материалов. В результате произошло значительное расширение списка воинов ГИСИ. Всего выявлено более 280 дел для предстоящей работы. На данный момент рассмотрены дела тех, кто мог пополнить списки павших в годы войны. Подтвердилась информация по 14-ти воинам. Именно материалы архива ННГАСУ позволиляют получить сведения о студентах, мобилизованных из стен вуза, прошедших войну и вернувшихся в родной институт для завершения образования. В этом случае, как правило, заводилось еще одно послевоенное личное дело, которое дополняют информацию довоенных документов.

В последние годы удалось выявить ещё 32 погибших воина ГИСИ, чьи имена будут внесены в памятную надпись на обелиске ННАГСУ.

В третьей части издания «ГИСИ фронту и тылу» объединены результаты последних лет поиска, включающие 32 очерка о вновь обнаруженных павших героях и 44 очерка о воевавших сотрудниках, студентах и выпускниках ГИСИ,

вернувшихся с войны. Авторы этого исследования – к.и.н. А.М. Горева и И.Е. Поджидаева.

Новые материалы о воинах ГИСИ, павших на фронтах Великой Отечественной войны, передаются в редколлегию Книги памяти Нижегородской области для внесения в неё новых записей или уточнения существующих.

Взгляд на войну через судьбы конкретных людей позволяет более остро прочувствовать масштаб произошедшей трагедии. Воины-гисийцы являлись настоящими героями, и мы гордимся ими. Их судьбы во многом типичны для студентов технических, в частности, инженерно-строительных вузов страны. Старшекурсники, в большинстве своем, после ускоренных выпусков в военных училищах и академиях пополнили офицерский корпус инженерных войск. Они применяли свои знания, полученные в том числе и в стенах ГИСИ, при решении сложных инженерных задач, поставленных войной, как то: минирование и разминирование, разведка местности на переднем крае, строительство аэродромов, дорог, переправ под прицельным огнем врага, в ледяной воде... Думается, что итогом нашего конкретно-исторического поиска может стать обобщающее социально-историческое исследование, посвященное воинам нашего вуза.

Задача, поставленная при работе над этой книгой, не может считаться полностью завершённой. Возможно, информация о многих достойных включения в книгу гисийцах, чья судьба связана с войной и послевоенным строительством, по тем или иным причинам (в основном из-за отсутствия, недостатка или спорности сведений) пока отсутствует или ограничена. Планируется продолжить работу по тематике книги. Соответствующие документы, воспоминания, фотографии просим направлять в библиотеку ННГАСУ по адресу: 603950, Нижний Новгород, ул. Ильинская, 65, ННГАСУ, библиотека; по электронной почте: annagoreva@yandex.ru .

СТУДЕНТЫ 41-ГО ГОДА

Памяти В. Балалаева

Мы – земля, мы – трава,
мы – глаза незабудок и льна,
В чистом поле березы над нами,
как сестры, нагнулись…
На суровую практику нас посылала война,
Мы с войны до сих пор не вернулись.
Мы – в дождях, мы – в слезах материнских
заплаканных глаз.
Мы – простой обелиск,
что над братской могилою замер.
Но мы просим: считайте поныне студентами нас,
Мы сдавали России
последний нелегкий экзамен!
Пусть останется в памяти каждый
и весел, и юн,
Как в то время,
когда из студенческих песен и сессий
Вырвал нас навсегда этот год 41-й, июнь,
И поставил пред выбором новых,
военных профессий.
Ваша юность – другая.
И в песнях другие слова.
И меж нами иные не видят ни капельки сходства.
Но мы в жизнь вашу входим
по честному праву родства
Или, если хотите,
по строгим правам первородства.
Ах, какие дожди над осенней Россией опять!
Тихо падают капли
с ветвей наклоненной березы.
Словно плачет над нами Россия,
как старая мать, –
Столько лет все не выплачет
те материнские слезы…

Владимир РАДКЕВИЧ

(Неизвестный солдат : стихи /
сост. В. Измайлов. Кишинев, 1985. С. 159.
URL : http://thefireofthewar.ru/lirika/?p=277)

ВОИНЫ ГИСИ, ПАВШИЕ В ВЕЛИКОЙ ОТЕЧЕСТВЕННОЙ ВОЙНЕ

Обелиск памяти павших в Великой Отечественной войне,
возведен в 1973–1974 гг. по проекту Г.М. Голова, А.В. Нифонтова
Фото Ю.В. Кузьмина

ГИСИ

Я знаю, никакой моей вины
В том, что другие не пришли с войны,
В том, что они – кто старше, кто моложе –
Остались там, и не о том же речь,
Что я их мог, но не сумел сберечь, –
Речь не о том, но все же, все же, все же…

Александр ТВАРДОВСКИЙ

Преподаватели и сотрудники

Бажанов Евгений Александрович

1906 – 1941

Родился 9(?) октября 1906 г. в станице Тамань[1] Темрюкского отдела Кубанской области (в наст. время – Темрюкский р-н Краснодарского края) в семье сельского учителя. Отец, мобилизованный в 1914 г. на фронт, в 1915 г. погиб. После смерти отца мать стала работать сиделкой в госпитале. На её иждивении находились сын и дочь. По заявлению матери в 1918 г. Евгения направили в Октябрьскую школу-коммуну г. Нижнего Новгорода[2], где он проучился до 1922 г.

В 1922–1923 гг. служил в кавалерийском дивизионе в Нижнем Новгороде и Твери. После демобилизации был направлен в Нижегородский губернский комитет КСМ (Коммунистического союза молодежи), где работал до 1929 г. секретарем и представителем отдела труда. С 1929 по 1931 г. работал слесарем на телефонном заводе им. В.И. Ленина[3].

С 1931 по 1935 г. – заведующий УСО[4] спортивного общества «Динамо» (г. Горький). Без отрыва от работы в 1933 г. окончил Горьковскую школу инструкторов физической культуры, затем – школу пилотов войск НКВД и Горьковский техникум физической культуры. С 1935 по 1937 г. был преподавателем физической культуры в школе инструкторов физической культуры, позже – заведующим УСО спортивных обществ «Пищевик» и «Судостроитель» (г. Горький).

Со 2 октября 1940 г. работал преподавателем физической подготовки ГИСИ.

В июне 1940 г. стал членом ВКП(б).

Был женат, растил дочь. Проживали на ул. Свердловской (так в док-те).

Состоял на учете в Ждановском РВК г. Горького[5] как пилот ВВФ.

30 июня 1941 г. по партмобилизации выбыл в ряды РККА (приказ по ГИСИ (общая часть) № 65 от 30 июня 1941 г.).

На портале «Память народа» не удалось найти информацию, которая (исходя из имеющихся личных сведений) относилась бы к бывшему преподавате-

---

[1] *Тамань* – станица в Темрюкском р-не Краснодарского края. Административный центр Таманского сельского поселения. Находится на западе Таманского полуострова (полуостров часто называют просто Тамань), на побережье Таманского залива, находящегося в акватории Керченского пролива.

[2] *Школы-коммуны* – учебно-воспитательные заведения интернатного типа, появившиеся в 1918 г. в РСФСР в соответствии с «Положением о единой трудовой школе РСФСР». В основном входили в систему опытно-показательных учреждений (ОПУ) Наркомпросов республик, на практике разрабатывая советскую педагогику и идею трудовой школы. В школы-коммуны принимались дети красноармейцев, бедняков, сироты и др., которые жили на полном государственном обеспечении, находясь в школе весь год.

[3] В наст. время – публичное акционерное общество «Нижегородский телевизионный завод имени В.И. Ленина» – ПАО «НИТЕЛ»

[4] *УСО* – Управление спортивными объектами (?).

[5] *Ждановский р-н г. Горького* – в наст. время Советский и частино Нижегородский р-ны Нижнего Новгорода

лю ГИСИ. Однако в Книге памяти Нижегородской области (т. 2, с. 13) в разделе «Советский район» есть запись: *«БАЖАНОВ Евгений Александрович, род. 1906, г. Темрюк*[1] *Краснодарского края. Мл. командир. Пропал без вести, авг. 1941».* Указанные здесь фамилия, имя, отчество, год рождения и место призыва (современный Советский р-н) полностью совпадают с биографическими данными бывшего преподавателя ГИСИ. Место рождения – г. Темрюк – не совсем соответствует тому, что указано в автобиографии – станица Тамань. Однако оба населенных пункта находятся в Темрюкском р-не, в Книгу памяти могла попасть обобщенная информация о месте рождения – по названию района. Все указанные факты позволяют сделать вполне достоверный вывод, что в этой записи речь идет о бывшем преподавателе ГИСИ.

Источники:

1) Книга памяти Нижегородской области. Т. 2. С. 13 (Советский р-н).
2) ЦАНО. Ф. 2479. Оп. 4. Д. 163. Л. 21 об.
3) ЦАНО. Ф. 2479. Оп. 4. Д. 198. Л. 98.
4) Архив ННГАСУ. Оп. 1 сотр. Д. 4 – Личное дело Бажанова Евгения Александровича.

Горьковский областной комитет по делам физкультуры и спорта при облисполкоме
УДОСТОВЕРЕНИЕ № 314 (Л. 1)

Горьковский облкомитет по делам физкультуры и спорта при облисполкоме командирует тов. Бажанова Евгения Александровича в распоряжение дирекции института им. В.П. Чкалова для работы преподавателем физкультуры согласно заявке.

Время прибытия к месту работы 2 октября 1940 г. […]

Заявление директору ГИСИ от преподавателя ф. к. Бажанова Е.А. (Л. 2)

Прошу принять на работу в институт в качестве преподавателя физ. подготовки 30/IX 40 г. [Подпись]

(Ходатайство: *«Считаю необходимым принять тов. Бажанова на работу в ГИСИ в качестве преподавателя физ. подготовки. Ст. преп. ФК В. Никитина 1/9* (так в док-те – Авт.) *40 г.»*

Резолюция: *«т. Михайловой. [неразб.] назначить т. Бажанова преподав. по физкультуре с окладом 500 руб. в месяц с 2/X–40 г. [Подпись директора]».* Акт от 2/X–40 г.)

Автобиография преподавателя физ. подготовки Бажанова Е.А. (Л. 3)

Родился в 1906 г. в ст. Тамань в Ростовской обл. в семье сельского учителя, до 1914 г. отец учительствовал. В 1914 году был призван в армию и в 1915 году убит на фронте (призван по мобилизации). Мать после смерти отца поступила на работу сиделкой в госпиталь, содержала меня и сестру. В 1917 году по заявлению матери я был принят в детдом – Октябрьская школа-коммуна (г. Горький), где и пробыл до 1922 года, в школе был принят в комсомол. В 1922 году ушел добровольцем в Кр. Армию, После приказа правительства о сокращении армии, был демобилизован и направлен Губкомом КСМ г. Н. Новгорода на работу. Работал по найму беспрерывно в г. Горьком с 1923 по сей день. Работая на телефонном заводе им. Ленина, в 1931 году был принят в кандидаты ВКП(б). В 1940 году был переведен в члены.

В 1933 году кончил школу инструкторов ф. к. и без отрыва от работы, кончил школу пилотов войск НКВД и техникум ф. к. В 1931 году женился. Имею дочь.

2/X 40 [Подпись]

---

[1] *Темрюк* – город на юге России, в Краснодарском крае. Административный центр Темрюкского р-на. Город находится в 130 км к северо-западу от Краснодара, в 51 км к востоку от станицы Тамань. Является самым крупным населённым пунктом на Таманском полуострове.

Анкета (Л. 4–7)

Бажанов Евгений Александрович

Домашний адрес: *г. Горький, ул. Свердловская* (так в док-те – Авт.)*, д. № 4(7)6, кв. 2*

Время и место рождения: *1906 9(?)/X ст. Тамань Ростовской губ.*

Соц. происхождение: *крестьянин*

Семейное положение: *женат*

Ф.И.О. жены: *жена Галина Дмитриевна Аксенова*

Где и на какой должности работает жена: *преподаватель ф. к. строительного техникума*

Ваши родители

Отец: *Бажанов Александр Иванович, соц. происх. – крестьянин, до революции – учитель с/ш. Убит в 1915 г. Герм.*

Мать: *Дятлова В.Ф., соц. происх. – крестьянка, до революции – дом. хозяйка, в наст. время – дом. хозяйка, живет на ул. Заломова […]*

Образование:

Окончил Октябрьскую школу-коммуну, (сред. образ. 1922 г.); Школу инструкторов ф. к. 1931 г.; Техникум ф. к. г. Горький […]

Служил ли в Красной Армии: *Кав. дивизион г. Горький и г. Тверь в 1922–23 гг. Красноармеец.*

Состоите ли на воинском учете: *г. Горький Ждановский райвоенкомат, пилот ВВФ*

Партийность: *чл. ВКП(б) с 1/IV 40 г.*

Какой организацией принят: *Сормовским РК ВКП(б) г. Горький […]*

Выполняемая работа с начала трудовой деятельности:

1. *1922–1923 в Красной армии, кав. дивизион, г. Н. Новгород.*
2. *1923–IX24 секретарь. Губком КСМ, г. Н. Новгород.*
3. *IX24–IX29 представитель губкома КСМ – трудовой посредник. Отдел – труда, г. Н. Новгород.*
4. *IX29 по V1931 слесарь. Тел. завод им. Ленина, г. Н. Новгород.*
5. *V1931 по X1935 преподаватель ф. к., зав. УСО. Спорт. общество «Динамо», г. Горький*
6. *X1935 по X1937 преподаватель ф. к. Школа ВЦСПС инструкторов ф. к., г. Горький.*
7. *X1937 по 1/IV1939 Зав. УСО. Спорт. общество «Пищевик», г. Горький.*
8. *1/VI1939 по 1/VIII Зав. УСО, методист. Спорт общество «Судостроитель», г. Горький*

[Подпись] 2/X 1940 г. г. Горький.

Сорокин Григорий Павлович

1906 – 1941

Родился в 1906 г. Уроженец д. Утечино Ельнинской волости Нижегородского уезда Нижегородской губ. (в наст. время – Кстовский р-н Нижегородской обл.). С 7 мая 1939 г. работал в ГИСИ рабочим на грузовой автомашине.

В июне 1941 г. Кстовским РВК Горьковской области был мобилизован в ряды РККА (приказ по ГИСИ № 63 (общая часть) от 25 июня 1941 г.). В донесении Кстовского РВК Горьковской области от 5 мая 1947 г. (ОБД «Мемориал») указано, что его связь с родными прекратилась в сентябре 1941 г. Было принято решение учесть рядового Г.П. Сорокина пропавшим без вести в декабре 1941 г.

Имя Г.П. Сорокина увековечено в Книге памяти Нижегородской обл. (т. 8, с 566).

Источники:

1) Донесение Кстовского РВК Горьковской обл. 05.05.1947. ЦАМО. Ф. 58. Оп. 977520. Д. 395. Л. 264 об.
2) Книга памяти Нижегородской обл. Т. 8. С. 566.
3) ЦАНО. Ф. 2479. Оп. 4. Д. 198. Л. 196.
4) ЦАНО. Ф. 2479. Оп. 4. Д. 163. Л. 19.
5) ЦАНО. Ф. 2479. Оп. 2. Д. 400 – Личное дело Сорокина Григория Павловича.

Заявление директору ГИСИ от Г.П. Сорокина (Л. 6)

Прошу принять меня на работу [неразб.].
5/V–39 г.
Адрес: дер. Утечино Кстовского р-на Горьковской обл.
(Резолюция: *«Приказ № 57 от 7/V–39. Зачислить рабочим на грузовую автомашину с 7/V с окладом в 150 руб.»*).

Федотов Владимир Степанович

1903 – 1944

Родился 8 июня 1903 г. в Нижнем Новгороде в семье мастера-литографа. По окончании начальной школы поступил учиться в гимназию, но после Октябрьской революции учебу пришлось бросить. Стал работать с братом и отцом в военной литографии Политпросвета, где делали агитационные плакаты военного характера. В период нэпа организовали свою мастерскую, литографическую машину для которой вначале взяли в аренду у Полиграфа, а затем купили свою в Мосполиграфе. Работали втроем до 1928 г.

Изменившаяся экономическая ситуация заставила Владимира Степановича перейти в систему дорожного строительства. Стал работать помощником десятника в Нижегородском крайдорстрое. В 1929 г. был направлен на курсы, по окончании которых два года работал десятником по дорожному строительству в Борисовопокровском р-не Нижегородского края[1]. В 1931 г. вернулся в Нижний Новгород и поступил на должность младшего техника в доротдел горсовета.

С 1933 г. работал в Горьковском индустриальном институте в качестве литографа. В это же время по приглашению директора Горьковского инженерно-строительного института И.И. Федосеева и декана строительного факультета профессора А.Г. Панютина занимался организацией литографии в ГИСИ (приказ по ГИСИ № 145 от 7 августа 1933 г.). Эту работу он блестяще выполнил. До 1936 г. работал по совместительству (в ГИИ и ГИСИ), а затем окончательно перешел в ГИСИ. С 11 января 1942 г. был переведен на должность лаборанта (приказ по ГИСИ № 2 от 7 января 1942 г.). В начале войны основная часть помещений вуза отошла госпиталю, и литографическая мастерская, скорее всего, была свернута.

[1] *Борисовопокровский р-н* – административно-территориальная единица в составе Нижегородского округа Нижегородского края, существовавшая в 1929–1931 гг. Центр – село Борисово-Покровское. 27 июля 1931 г. Борисовопокровский р-н был упразднён. При этом сельсоветы были переданы в Богородский, Дальнеконстантиновский, Работкинский и Кстовский р-ны.

Фрагмент карты Подляского воеводства.
Звездочками отмечены: г. Белосток, г. Бельск-Подляски, г. Хайнувка, д. Нарев

Проживал с семьей по адресу: г. Горький, ул. Ветеринарная, д. 3-в, кв. 7.

В апреле 1942 г. Ждановским РВК г. Горького[1] был мобилизован в ряды РККА. (приказ по ГИСИ № 20 от 3 апреля 1942 г.).

Информации о боевом пути В.С. Федотова немного. В его алфавитной карте Горьковского военно-пересыльного пункта есть особая пометка – «художник». Известно, что до 10 июля 1942 г. продолжал оставаться в распоряжении Ждановского РВК. На какое-то время, видимо, получил отсрочку и трудился мастером-литографом в Горьковском товариществе художников. 28 апреля 1943 г. Ждановским РВК г. Горького был отправлен в 343-й батальон связи. Какие-либо дополнительные сведения о нахождении В.С. Федотова в этом батальоне отсутствуют. Достоверно известно, что в июле 1944 г. он был в звании сержанта и являлся начальником регулировочного поста, нормировщиком 77-го отдельного дорожно-эксплуатационного батальона. Информацию о боевом пути этой части найти не удалось.

31 июля 1944 г. на фронте заболел крупозной пневмонией и поступил в инфекционный госпиталь № 5501. С 25 июля по 15 августа 1944 г. этот госпиталь располагался в с. Макувка (в то время Брестской обл. БССР)[2]. 6 августа В.С. Федотов умер. Был похоронен на кладбище д. Нарев[3] (в то время Наревского с/с Гайновского р-на Брестской области БССР[4]). Позже было произведено перезахо-

---

[1] *Ждановский р-н г. Горького* – в наст. время Советский и частично Нижегородский р-н Нижнего Новгорода.

[2] *Макувка (польск. Makowka)*– в наст. время деревня в Польше, относится к сельской гмине Нарев, Хайнувский повят, Подляское воеводство. Расположена рядом с д. Нарев, к юго-востоку от нее.

[3] *Нарев (польск. Narew)* – сельская гмина (волость) в Польше, входит как административная единица в Хайнувский повят, Подляское воеводство. Административный центр гмины – деревня Нарев. Расположена в 26 км к северо-востоку от г. Бельск-Подляски и в 20 км к северо-западу от Хайнувки, в 33 км к юго-востоку от Белостока.

[4] *Гайновский р-н (белор. Гайнаўскі раён)* – административно-территориальная единица в Белорусской ССР в 1940–1945 годах, входившая в Брестскую обл. Гайновский р-н с центром в городе Гайновка (Хайнувка) был образован в Брестской обл. 15 января 1940 г. 16 августа 1945 г. район был упразднён, а его территория передана Польше почти полностью, кроме Беловского сельсовета, который был присоединён к Каменецкому р-ну Брестской обл. В наст. время – Хайнувский повят (польск. Powiat hajnowski) – повят (район) в Польше, входит как административная единица в Подляское воеводство. Центр повята – город Хайнувка (Hajnowka).

Мемориал советским воинам в г. Бельск-Подляски Место захоронения Федотова В.С.

ронение в братскую могилу № 11, м. 16 на кладбище советских воинов в г. Бельск-Подляски[1] Бельского повята Подляского воеводства[2]. Числится в списке захороненных.

Имя В.С. Федотова увековечено в Книге памяти Нижегородской обл. (т. 14, с. 75).

Источники:

1) Информация Горьковского ВПП. 10.07.1942. ЦАМО. Горьковский ВПП. Оп. 191383. Д. 234. Л. 126–126 об.

2) Информация Горьковского ВПП. 29.04.1943. ЦАМО. Горьковский ВПП. Оп. 191384. Д. 194. Л. 327–327 об.

3) Донесение о безвозвратных потерях ПЭП 156. 28.08.1944. ЦАМО. Ф. 58. Оп. 18002. Д. 786. Л. 207.

4) Информация о перезахоронении по сообщению Главного правления Польского Красного Креста. 23.03.1981. ЦАМО. Ф. 58. Оп. А32522. Д. 9. Л. 469.

5) Список захороненных в братской могиле в г. Бельск-Подляски.

6) Книга памяти Нижегородской обл. Т. 14. С. 75.

7) ЦАНО. Ф. 2479. Оп. 4. Д. 163. Л. 89.

8) ЦАНО. Ф. 2479. Оп. 2. Д. 441 – Личное дело Федотова Владимира Степановича.

[1] *Бельск-Подляски (Бельск-Подляшский, польск. Bielsk Podlaski, белор. Бельск, подл. Біэльськ, Biêlśk)* – город в Польше, входит в Подляское воеводство, Бельский повят. Имеет статус городской гмины. Административный центр Бельского повята. Город располагается на Бельской равнине, в междуречье Нарева и Нурца. Расположен в 26 км к юго-западу от д. Нарев, в 26,6 км к западу от Хайнувки, в 40 км к югу от Белостока.

[2] *Подляское воеводство (польск. Województwo podlaskie)* – воеводство, расположенное на северо-востоке Польши. Административным центром воеводства является город Белосток.

Выписка из приказа № 145 по ГИСИ от 7/VIII 33 г. (Л. 2)

§ 1. Федотова В.С. Зачислить на работу в ГИСИ литографом с 3/VIII 1933 г.с окладом 200 руб.

Личный листок (Л. 3–4 об.)

Федотов Владимир Степанович.
Родился в 1903 г. 8 июня в г. Горьком.
Быв. сословие: *мещанин*
Профессия: *литограф.*
Стаж по профессии:*13 лет […]*
Образование: *среднее.*
Служебный стаж:

1) Борис-Покровский р-н	*Райисполком*	*дордесятник*	*30/III 30 – 15/IV 31*
2) г. Горький	*Гордорстрой*	*млад. техник по дор. стр.*	*15/VI 31 – 20/III 33*
3) г. Горький ул. Университетская, 38	*Механ.-маши-. ностр. ин-т*	*мастер-литограф*	*27/III 33*

[…] 11 октября 1933 г. [Подпись]

Заявление директору ГИСИ от мастера-литографа Федотова В.С. (Л. 3)

Три года тому назад по приглашению директора института т. Федосеева и проф. А.Г. Панютина мне было предложено организовать в институте литографию, т е. её оборудовать. Это дело было мною выполнено и литография стала работать.

На первое время мне была положена ставка 200 руб.

За все время моей работы в институте не было ни одного недовольства в части исполнения заказов […]

21/IX 36 г.

Автобиография (Л. 37)

г. Горький 23/XII 39 г.

Родился я в г. Нижнем Новгороде 1903 г. 8 июня.

Отец мой тогда работал мастером-литографом, он же и гравер литографии Машистова. Я учился в это время в начальной школе. После её окончания поступил учиться в гимназию, но закончить её не пришлось – пришла Октябрьская революция и мне пришлось с отцом и братом идти работать в военную литографию Политпросвета, где втроем работали (так в тексте – Авт.) *агитационные плакаты военного характера […] После работали в своей мастерской (свои машины, взятые в аренду у Полиграфа), затем купили свою машину в Мосполиграфе и работали втроем до 1928 г.*

После 1928 г. ухожу работать по дорожному строительству в Крайдорстрое. Проработав там один год в качестве помощника десятника, меня посылают на курсы, по окончании которых меня направляют в район работать по дорожному строительству. Проработав там около двух лет, я приехал в г. Горький и поступил в доротдел Горсовета, где работал до 1932 г. После реорганизации я ушел и поступил в Индустриальный институт им. Жданова на работу в качестве литографа. Я в это же время наладил литографию в ГИСИ и работал по совместительству с 1933 г. В индустриальном институте я проработал три года и ушел по собственному желанию и окончательно перешел работать в литографию ГИСИ им. В.П. Чкалова и до сего времени работаю в ней.

23/XII 39 г. [Подпись]

Анкета (Л. 38)

[…] Адрес: г. Горький, ул. Ветеринарная, д. 3-в, кв. 7.
1/VIII–40 г.

Выписка из приказа по ГИСИ № 2 от 7/I–42 г. (Л. 23)

Федотова в.С. зачислить с 11 января на должность лаборанта

ГИСИ

Она молилась за победу,
– Шесть сыновей на фронт ушли,
Но лишь когда упал последний,
Чтоб никогда не встать с земли,
Победа встала на пороге,
Но некому её встречать…
– Кто там?.. –
Спросила вся в тревоге
От слёз ослепнувшая мать.

Сергей ОРЛОВ

Студенты

Адамантов Венедикт Дмитриевич

1914 – 1943

Родился 14 марта 1914 г. в с. Хвощевка Горбатовского уезда Нижегородской губернии (с 1918 г. – Павловский уезд Нижегородской губернии, с 1929 г.. – Богородский р-н) в семье почтово-телеграфного работника. Позже вместе с родителями переехал в Нижний Новгород и накануне войны проживал по адресу: ул. Свердлова (ныне – Большая Покровская), д. 63, кв. 14. В 1931 г. Венедикт окончил школу «Памяти декабристов». До службы в армии работал шофером. С июня 1936 до ноября 1938 г. служил в РККА, являлся участником боев у озера Хасан. С 1939 г. учился на Горьковском механико-машиностроительном рабфаке им. Покровского, который окончил в 1940 г. с оценками «хорошо» и «отлично». По окончании рабфака поступил на санитарно-технический факультет ГИСИ. В феврале 1942 г. на 2-м курсе института был мобилизован в ряды РККА (приказ по ГИСИ № 8 (студенческая часть) от 5 февраля 1942 г.).

Документы ОБД «Мемориал» свидетельствуют, что 30 декабря 1943 г. командир взвода 210-го танкового батальона 54-й гвардейской танковой бригады

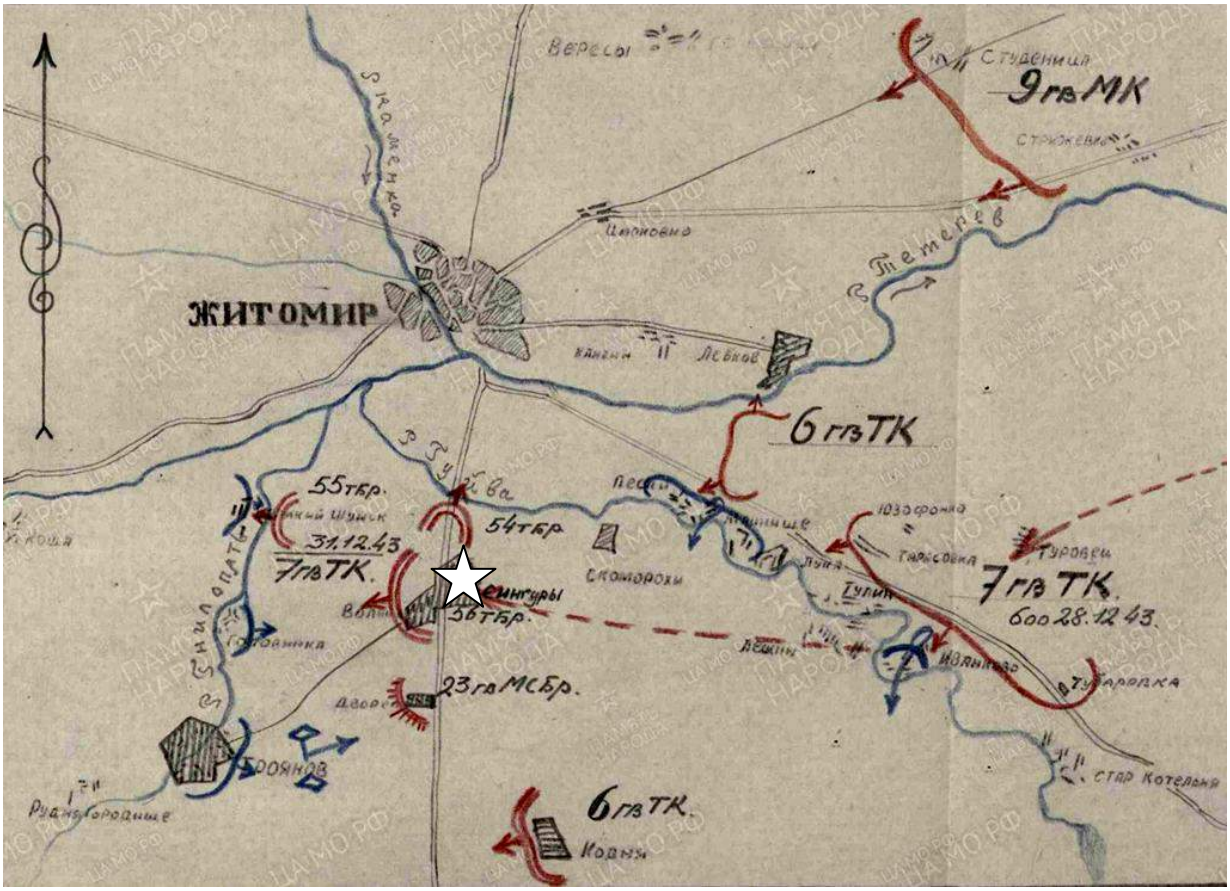

Схема действий 7 гв. тк 28–31.12.43 г. ЦАМО. Ф. 315. Оп. 4440. Д. 155. Л. 25 об.
Звездочкой отмечено с. Сингуры

Братская могила на территории учебного комбината с. Сингуры

гвардии младший лейтенант Адамантов В.Д. погиб в бою при освобождении Житомира. В это время бригада в составе 7-го гвардейского танкового корпуса (7 гв. тк) 3-й гвардейской танковой армии 1-го Украинского фронта участвовала в Житомирско-Бердичевской наступательной операции (24 декабря 1943 г. – 14 января 1944 г.). Из журнала боевых действий 7-го гв. тк: *«30.12.43 года. Противник, оказывая упорное сопротивление танками и пехотой, отходит в зап. и юго-зап. направлениях […] 54 Гв. ТБр с МСПБ* (мотострелковый батальон – Авт.) *23 Гв. МСБр* (гвардейская мотострелковая бригада – Авт.) *к 10.00 вышла в СИНГУРЫ*[1] *и ведет бой с танками противника в ВОЛИЦА*[2]*».*

Был похоронен в братской могиле на территории учебного комбината с. Сингуры Житомирского р-на Житомирской обл. (Украина). Числится в списке захороненных, но фамилия и имя написаны с искажением – Адамов Вендикт Дмитриевич.

Имя В.Д. Адамантова увековечено в Книге памяти Нижегородской области (т. 2, с. 12).

Источники:

1) Донесение о безвозвратных потерях ОУПП. 10.04.1944. ЦАМО. Ф. 33. Оп. 11458. Д. 490. Л. 164 об.
2) Приказ ГУК НКО об исключении из списков. 25.04.1944. ЦАМО. Ф. 33. Оп. 11458. Д. 230. Л. 206 об.
3) Информация о захоронении. Житомирский р-н, с. Сингуры, территория учебного комбината. Список захороненных (ОБД «Мемориал»).
4) Журнал боевых действий 7 гв. тк с 03.11.1943 по 15.02.1944. ЦАМО. Ф. 3406. Оп. 1. Д. 81. Л. 13 («Память народа»).
5) Схема действий 7 гв. тк 28–31.12.43 г. ЦАМО. Ф. 315. Оп. 4440. Д. 155. Л. 25 об. («Память народа»).
6) Книга памяти Нижегородской обл. Т. 2. С. 12 (Нижегородский р-н).
7) ЦАНО. Ф. 2479. Оп. 4. Д. 164. Л. 39.
8) ЦАНО. Ф. 2479. Оп. 3. Д. 8 – Личное дело Адамантова Венедикта Дмитриевича.

Заявление директору ГИСИ им. В.П. Чкалова от Адамантова Венедикта Дмитриевича, проживающего в г. Горьком, ул. Сведлова, дом 63, кв. 14

Желая поступить в Ваш институт на факультет отопления и вентиляции, прошу допустить меня к вступительным испытаниям […]

Документ об образовании – Горьковский механико-машиностроительный рабфак.

21 августа 1940 г.

---

[1] *Сингуры (укр. Сінгури)* – село на Украине, основано в 1584 г., находится в Житомирском р-не Житомирской обл. Расположено в 11 км к югу от Житомира.

[2] *Волица (укр. Волиця)* – село на Украине, находится в Житомирском р-не Житомирской обл. Расположено рядом в с. Сингуры к юго-западу от него.

Автобиография (Л. 6)

Я, Венедикт Дмитриевич Адамантов, родился 14-го марта 1914 года, в селе Хвощевка, Богородского р-на Горьковской области в семье поч./телеграфного работника. До 1931 года учился в школе пам. Декабристов. С 1932 г. работал шофером, производственный стаж 8 лет. С.1938 г. после службы в РККА закончил последний год ММС Рабфака им. Покровского.

С 1936 года июня месяца по 1938 – ноября служил в кадрах РККА.

Национальность – русский, холост, беспартийный.

Являюсь участником боев у озера Хасан.

21 августа 1940 г.

Андреев Андрей Михайлович

1915 – 1942

Андреев А.М., 1938 г.

Родился 25 июня 1915 г. в д. Пронино Бежецкого уезда[1] Краснохолмской волости Тверской губернии (в наст. время – д. Пронино[2] Глебенского с. п. Краснохолмского р-на Тверской обл.) в семье крестьянина-середняка. После окончания Крюковской школы 1-й ступени (в наст. время пос. Новое Крюково Краснохолмского р-на), учился в ФЗУ типографии г. Рыбинска. С 1932 по 1934 г. – слушатель Горьковского инженерно-строительного рабфака, по окончании которого поступил в ГИСИ, но по сложившимся материальным обстоятельствам вынужден был прекратить учебу и уйти на завод им. В.И. Ленина. С сентября 1936 по сентябрь 1938 г. проходил службу в рядах РККА, а затем вновь поступил на санитарно-технический факультет ГИСИ. Являлся студентом 5-й группы.

На 3-м курсе был мобилизован на фронт. Соответствующий приказ по институту вышел 28 января 1942 г. (приказ № 6 (студенческая часть)). Мы сразу предположили, что в ряды РККА он мог выбыть значительно раньше – летом или осенью 1941 г., так как достоверно известно, что многие студенты, учтенные в приказе № 6, призывались в 1941 г. Благодаря новым данным, это подтвердилось (см. далее).

На портале «Память народа» представлено донесение послевоенного периода Краснохолмского РВК Калининской (ныне Тверской) обл. с информацией о том, что рядовой Андреев Андрей Михайлович, 1908 г. р., уроженец д. Головково Бекренского с/с Краснохолмского р-на, призванный в ряды РККА в 1941 г. Куйбышевским РВК г. Горького[3], был признан пропавшим без вести в марте 1942 г.

---

[1] *Бежецкий уезд* – уезд Тверского наместничества (с 1775 г.), Тверской губернии (с 1796 г.), существовал до 1929 г. Уездный город – Бежецк. Включил земли древней административной единицы – Бежецкого верха. После упразднения земли уезда вошли в состав Бежецкого округа Московской обл.

[2] *Пронино* – деревня в Краснохолмском р-на Тверской обл., относится к Глебенскому сельскому поселению. Расположена в 15 км к юго-востоку от районного центра г. Красный Холм.

[3] *Куйбышевский р-н г. Горького* – в наст. время Нижегородский р-н Нижнего Новгорода.

Несмотря на ряд несовпадений, высока вероятность, что в этом донесении говорится о бывшем студенте ГИСИ: в документе послевоенного периода могли указать неверный год рождения (такие ошибки встречаются достаточно часто); д. Головково[1] (в наст. время – Глебенское с. п. Краснохолмского р-на), указанная в донесении, находилась всего лишь в нескольких километрах от д. Пронино, где родился Андрей Михайлович; отца солдата звали Михаил Андреевич, как и отца нашего студента, и, наконец, очень важным доказательством является место призыва – Куйбышевский РВК г. Горького (как и у большинства студентов ГИСИ). В свое время, учитывая всё вышесказанное, мы посчитали возможным предположить, что пропавшим без вести был признан бывший студент ГИСИ. Другие воины с такими же личными характеристиками, призванные в г. Горьком, на портале «Память народа» не упоминаются.

Фото из электронного журнала «Мы вас помним»

Позже наше предположение нашло подтверждение, благодаря электронному журналу «Мы вас помним», рассказывающему о воевавших родственниках жителей г. Серпухова. 20 июня 1916 г. в журнале была сделана запись следующего содержания: *«Андреев Андрей Михайлович, 1915 года рождения. Призван: июль 1941 года, военкомат города Горький, по направлению райкома партии в качестве младшего и среднего комсостава. Пропал без вести в марте 1942 года»*. Эта информация, предоставленная Сорокиной Натальей Николаевной, по-видимому, родственницей А.М. Андреева, полностью соответствует сведениям о нашем студенте. Кроме того, Натальей Николаевной была опубликована фотография А.М. Андреева из семейного архива. Сравнение этой фотографии и фотографии из личного дела студента позволило установить, что на них изображен один и тот же человек. Кроме того, на портале «Дорога памяти» родственниками воина была представлена фотография и информация следующего содержания: *«Андреев Андрей Михайлович. 1915 г. р. Призван в июле 1941 г. Куйбышевским РВК г. Горького. Пропал без вести в марте 1942 г. предположительно в Тульской области (данные из похоронки). Информация из неизвестного источника: находился в поезде, шедшем на фронт, поезд разбомбили»*.

Фото с портала «Дорога памяти»

[1] *Головково* – деревня в Краснохолмском р-на Тверской обл., относилась к Глебенскому сельскому поселению. Располагалась в 25 км к востоку от районного центра г. Красный Холм. В настоящее время прекратила свое существование.

Таким образом, в настоящее время мы можем делать достоверный вывод о том, что мобилизованный в 1941 г. из стен ГИСИ студент 3-го курса Андреев Андрей Михайлович пропал без вести в марте 1942 г. Письменная связь с родными прервалась в 1941 г. Имя А.М. Андреева увековечено в Книге памяти Нижегородской области (т. 2, с. 15). Правда, здесь в соответствии с упомянутым донесением Краснохолмского РВК указан 1908 год рождения.

Источники:

1) Донесение Краснохолмского РВК Калининской обл. 17.07.1947. ЦАМО. Ф. 58. Оп. 977520. Д. 540. Л. 53.
2) Книга памяти Нижегородской обл. Т. 2. С. 15.
3) Информация электронного журнала «Мы вас помним». URL: http://pomnimvas.ru/andreev-andrej-mihajlovich/
4) Информация портала «Дорога памяти»
5) ЦАНО. Ф. 2479. Оп. 4. Д. 164. Л. 36–37.
6) ЦАНО. Ф. 2479. Оп. 3. Д. 14 – Личное дело Андреева Андрея Михайловича.

Удостоверение, выданное Крюковской школой 1-й ступени Краснохолмской волости

Предъявитель сего Андреев Андрей Михайлович, гражданин Тверской губернии Бежецкого уезда Краснохолмской волости пос. [неразб.], родившийся в 1915 г.

Обучался в Крюковской школе 1 ступени и окончил её в 1929 году.

[…] За время пребывания в школе обнаружил особенную склонность к математике.

7 июня 1929 г.

Автобиография (Л. 7)

Я, Андреев Андрей Михайлович, родился в 1915 году в семье крестьянина-середняка. С 1922 года я начал учиться в Красно-Холмской проф.-тех. школе. Кончил учиться ввиду перевода на учебу в гор. Рыбинск. В 1930–1931 уч. году учился в ФЗУ. Типографии. В 1932 году поступил учиться на строительный рабфак в городе Горьком, который окончил в 1934 году. В 1934 году поступил учиться в Горьковский инженерно-строительный институт, где пробыл до 4-го.2.36 г.

В 1934–1935 учебном году был предоставлен отпуск ввиду болезни. Из института выбыл по сложившимся неблагоприятным материальным условиям.

С марта месяца 1936 года работал на заводе 176 им. Ленина [? – Авт.] *по июль 1936 г. В сентябре 1936 г. был призван в ряды РККА, где нахожусь и по настоящий момент.*

Отец мой, Андреев Михаил Андреевич, до революции занимался сельским хозяйством и после революции тоже самое. Хозяйство было середняцкое. В колхоз вступил в 1934 году и работает в колхозе по настоящий момент.

Жизненный путь матери, Хрестики (?) Илларионовны, тот же самый, что и у отца.

Брат Андреев В.М. работает в Горьком в Ворошиловском р-не зав. Райфо. Сестра Мария М. работает в колхозе с мужем. Брат Петр М. осужден и отбывает приговор суда в исправительно-трудовых лагерях.

Я – член ВЛКСМ с 1935 года апреля месяца.

К вышеизложенному подписуюсь.

15.7.38 [Подпись].

Свидетельство о рождении (Л. 11)

Андреев Андрей Михайлович. Родился в 1915 г. 25 (н/с) июня.

Отец: Андреев Михаил Андреевич.

Мать: Андреева Деристина (?) Ларионовна.

Селение Пронино Тверской губернии.

Уезд Бежецкий, волость Краснохолмская.

Выд. Краснохолмским исполкомом в 1939 г.

Аплеталин Евгений Михайлович

1922 – 1943

Аплеталин Е.М., 1940 г.

Родился в 8 ноября 1922 г. в с. Кулебаки Нижегородской губернии в семье рабочего Кулебакского металлургического завода. Проживали в Кулебаках на ул. Кооперативной, д. 46, кв. 1. В 1940 г. по окончании Кулебакской средней школы № 1 поступил на санитарно-технический факультет ГИСИ. В сентябре 1941 г. перешел на 2-й курс института. Из-за слабого зрения Евгений считался непригодным к военной службе, но, несмотря на это, уже в октябре 1941 г. был мобилизован в ряды РККА (приказ по ГИСИ № 72 (студенческая часть) от 22 октября 1941 г.).

С декабря 1941 по март 1942 г. воевал на смоленском направлении, с мая 1942 по март 1943 г. – на Брянском, с марта 1943 г. – на Центральном фронтах. Несколько раз был контужен.

18 июля 1943 г. награжден орденом Красной Звезды. На момент награждения являлся командиром взвода 345-го отдельного саперного батальона 399-й стрелковой дивизии 48-й армии Центрального фронта. В наградном листе содержится описание подвига: *«Наступление наших войск. 15.7.43 г. взводу лейтенанта Аплеталина дана боевая задача: сделать проходы в наших минных полях в районе д. Панская*[1]*. Минные поля – противотанковые, прикрытые противопехотными минами ПМД-6 и ПОМЗ-2, хорошо замаскированные. Работа велась под пулеметно-автоматным огнем противника. Под непосредственным руководством лейтенанта Аплеталина точно в заданный срок было сделано 3 прохода шириной по 50 м каждый, по которым без потерь были пропущены наши наступающие танки и пехота. Отлично организовал и выполнил сложную и опасную работу своего взвода под огнем противника.15 июля 1943 г. Командир 345 осб майор Сидоров».* В документе говорится о начале Орловской наступательной операции (12 июля – 18 августа 1943 г.), являвшейся частью Курской битвы. 15 июля войска Центрального фронта нанесли удар с юга и юго-востока в общем направлении на Кромы. 399-я стрелковая дивизия участвовала во взятии крупного опорного пункта Змиёвка[2] (в 20 км к северо-западу от д. Панская), преследовании отходящего врага и ожесточенных боях у города Кромы.

---

[1] *Панская* – деревня Краснослободского с/с Глазуновского р-на Орловской обл. Расположена в 20 км к юго-востоку от Змиёвки.

[2] *Змиёвка* – посёлок городского типа в Орловской обл. России, административный центр Свердловского р-на. Расположен в 42 км к юго-востоку от г. Орел.

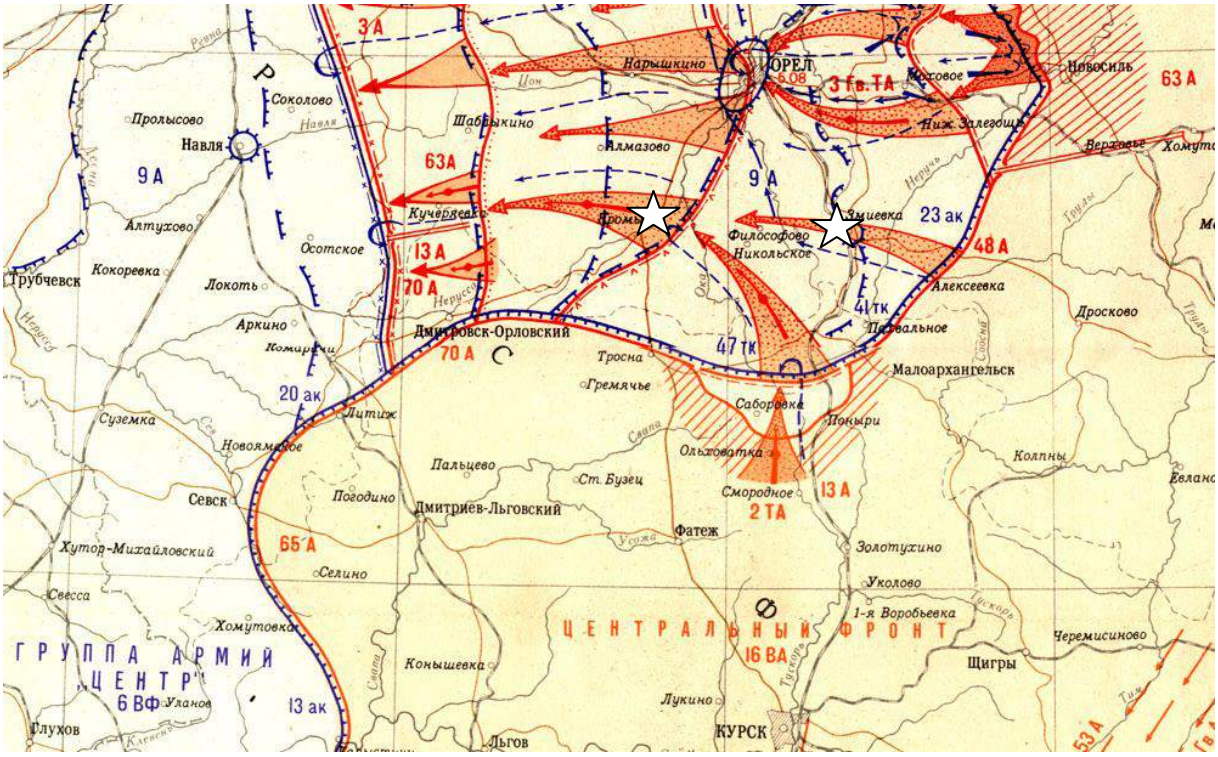

Фрагмент карты «Битва под Курском. Контрнаступление советских войск»
Звездочками отмечены: Змиёвка, Кромы

Затем дивизия в составе 48-й армии принимала участие в освобождении Левобережной Украины (Черниговско-Припятская операция, 26 августа – 30 сентября) и юго-западной части Брянской области. Продолжая развивать наступление на гомельском направлении, войска 48-й армии во взаимодействии с войсками 65-й и 61-й армий к 10 октября полностью очистили от противника левый берег реки Сож, форсировали ее южнее Гомеля и завязали бои за город.

За эти бои лейтенант Е.М. Аплеталин был награжден орденом Отечественной войны II степени: *«Войска дивизии* (399-й стрелковой – Авт.) *форсируют реку Сож в районе п. Ветка*[1]*. Занявши оборону, противник ведет по переправе сильный огонь из всех видов оружия. Взвод сапер[ов] тов. Аплеталина, не зная страха, под его личным руководством, трижды восстанавливает в течение четырех ночей штурмовой мостик. 17-го октября 1943 г. взвод строит новый мостик рядом с разбитым и пускает его в эксплуатацию, перебрасывает на правый берег боеприпасы и пропускает боевые порядки пехоты. Личный пример работы тов. Аплеталина и умение управлять подразделением обеспечило выполнение сложной боевой задачи. 5 ноября 1943 г. Командир 345 осб капитан Кузнецов».* Приказ о награждении вышел 2 декабря 1943 г., уже после гибели Евгения Михайловича Аплеталина.

В ходе Гомельско-Речицкой наступательной операции (10–30 ноября 1943 г.). 399-я стрелковая дивизия в составе 48-й армии участвовала в нанесении главного удара с плацдарма у Лоева[2] в общем направлении на Речицу[3]. На-

---

[1] *Ве́тка (белор. Ветка)* – город (с 1925 г.) в Гомельской обл. Беларуси на реке Сож, расположен на востоке Белорусского Полесья, центр Ветковского р-на Гомельской обл. Находится в 15 км к северо-востоку от Гомеля.

[2] *Лоев (белор. Лоеў)* – городской посёлок в Гомельской обл. Белоруссии. Административный центр Лоевского р-на. Посёлок расположен вдоль правого берега Днепра в месте впадения в него Сожа, в 55 км (по прямой) к югу от Гомеля.

[3] *Ре́чица (белор. Рэчыца)* – город, центр Речицкого р-на Гомельской обл. Белоруссии. Один из старейших городов Белоруссии. Расположен в 55 км (по прямой) к северо-западу от Лоева.

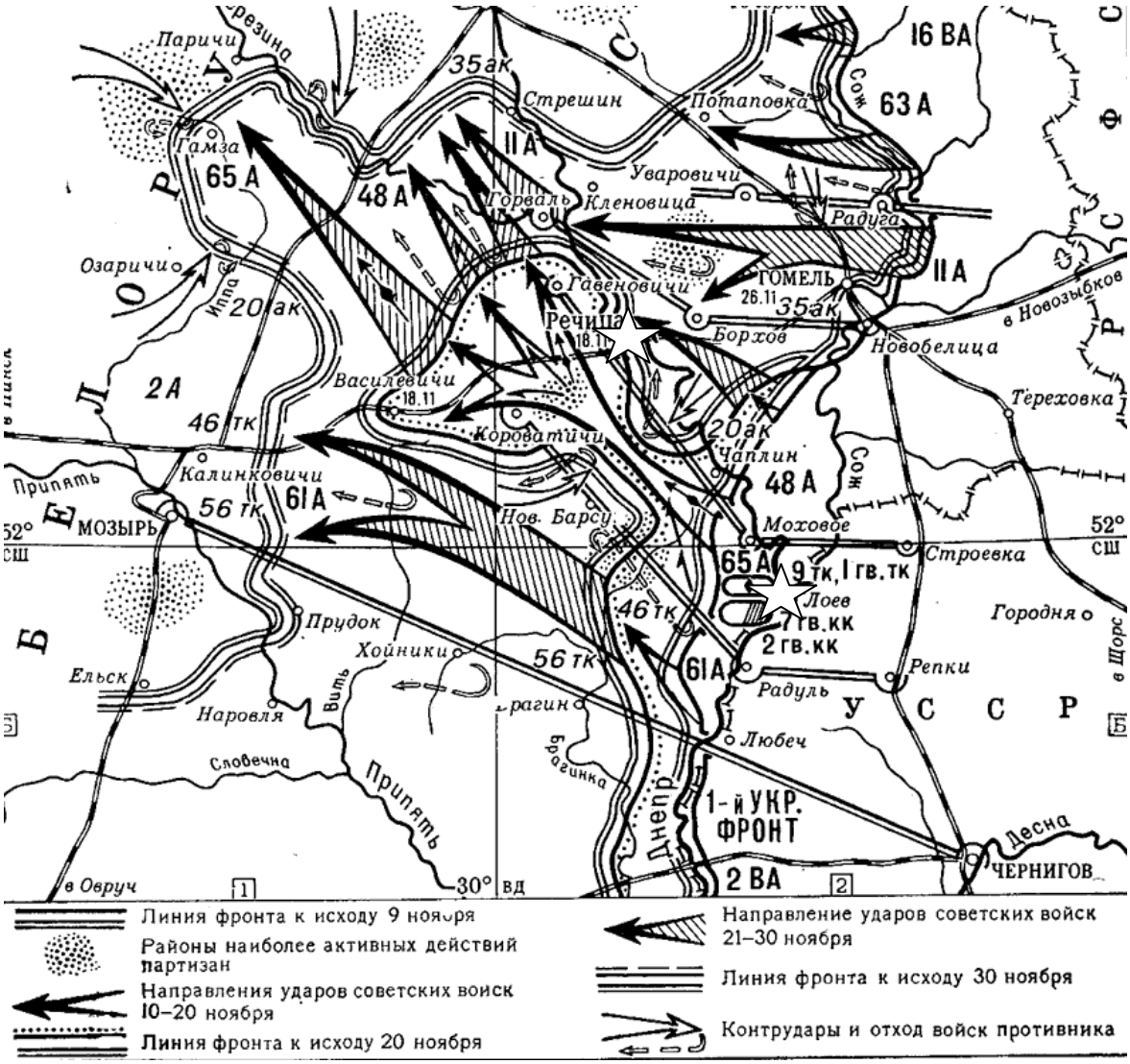

Действия 48-й армии Белорусского фронта в Гомельско-Речицкой операции. Звездочками отмечены: Лоев, Речица

ступление началось 10 ноября. Стремительным ударом в тыл противника войска Белорусского фронта 15 ноября перерезали ж. д. Гомель – Калинковичи. Войска 48-й армии, совершив глубокий маневр, нанесли удар на Речицу с северо-востока. 18 ноября Речица была освобождена.

При выполнении боевого задания в ходе освобождения Речицы 18 ноября 1943 г. лейтенант Е.М. Аплеталин погиб. Был похоронен в д. Подмостье[1] Каперовского (в наст. время Пресвятского) с/с Речицкого р-на Гомельской обл. 15 мая 1947 г. перезахоронен в братской могиле возле клуба в центре д. Демехи[2] Речицкого р-на Гомельской обл. (Беларусь). Числится в списке захороненных.

Имя Е.М. Аплеталина увековечено в Книге памяти Нижегородской обл. (т. 9, с. 13). В документах встречается искаженное написание фамилии «Аппиталин».

(Воевал и его старший брат – Аплеталин Иван Михайлович, 1914 г. р.)

---

[1] *Подмостье (белор. Падмосце)* – посёлок в Пересвятовском сельсовете Речицкого р-на Гомельской обл. Беларуси. Расположен в 12 км к юго-западу от районного центра и железнодорожной станции Речица (на линии Гомель – Калинковичи), 62 км от Гомеля.

[2] *Демехи (белор. Дземяхі)* – деревня и железнодорожная станция на линии Гомель – Калинковичи в Солтановском сельсовете Речицкого р-на Гомельской области Беларуси. Расположена в 14 км к западу от Речицы, в 58 км от Гомеля.

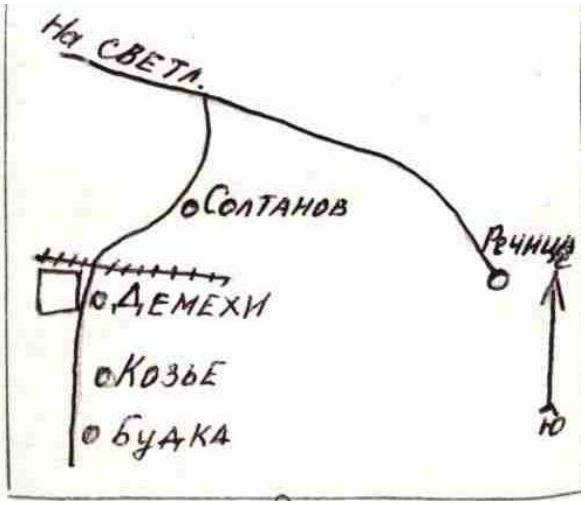

Братская могила в центре д. Демехи

Источники:

1) Наградной лист к ордену Красной Звезды. 15.07.1943. ЦАМО. Ф. 33. Оп. 682526. Д. 766. Л. 177.
2) Приказ № 17/н от 18.07.1943. 399 сд 48 А. Орден Краяной Звезды. ЦАМО. Ф. 33. Оп. 682526. Д. 766. Л. 176.
3) Наградной лист к ордену Отечественной войны II степени. 5.11.1943. ЦАМО. Ф. 33. Оп. 686044. Д. 903. Л. 45–45 об.
4) Приказ № 21/н от 02.12.1943. 42 ск. Орден Отечественной войны II степени. ЦАМО. Ф. 33. Оп. 686044. Д. 903. Л. 37.
5) Донесение о безвозвратных потерях 399 сд. 16.12.1943. ЦАМО. Ф. 33. Оп. 11458. Д. 145. Л. 18.
6) Приказ об исключении из списков ГУК НКО. 17.01.1944. ЦАМО. Ф. 33. Оп. 11458. Д. 209. Л. 136 об.
7) Информация о захоронении. Гомельская обл., Речицкий р-н, центр д. Демехи, возле клуба. Список захороненных (ОБД «Мемориал»).
8) Книга памяти Нижегородской области. Т. 9. С. 13.
9) ЦАНО. Ф. 2479. Оп. 4. Д. 164. Л. 25.
10) ЦАНО. Ф. 2479. Оп. 3. Д. 62 – Личное дело Аплеталина Евгения Михайловича.

Заявление директору ГИСИ от Аплеталина Евгения Михайловича, проживающего в г. Кулебаки, Кооперативная ул., д. 46, кв. 1

Желая поступить в Институт на факультет санитарной техники, специальность «Теплофикация», прошу допустить меня к приемным испытаниям.

[…] Аттестат выдан Кулебакской средней школой № 1 в 1940 г.

Автобиография (Л. 5)

Я, Аплеталин Евгений Михайлович, сын рабочего, родился в 1922-м году ноября месяца 8-го числа. Отец мой – рабочий Кулебакского завода им. С.М. Кирова, родился в 1875-м году в селе Велетьме Кулебакского района Горьковской области.

Стаж работы – 40 лет.

Его месячный заработок – 300 руб.

Мать – домохозяйка. Год рождения 1879-й. Место рождения – г. Кулебаки.

В 1930-м году 8-ми лет я поступил учиться в среднюю школу № 1 г. Кулебак, где и проучился все 10-ть лет. В 1938-м году 9-го февраля я вступаю в ряды ВЛКСМ.

В период учебы в ср. школе выполнял различные задания комитета комсомола при школе № 1. В 1940-м году окончил среднюю школу № 1 г. Кулебак.

По решению военно-медицинской комиссии Кулебакского р-на от службы в Красной армии освобожден. Слабое зрение.

20/VIII 40-го года. [Подпись].

Безруков Авенир Иванович

1925 – 1945

Безруков Авенир Иванович (?)
Фото с портала «Дорога памяти»

Родился в 1925 г. в д. Сокол[1] Богородской волости Павловского уезда Нижегородской губернии (в наст. время Богородский р-н Нижегородской обл.) в семье крестьянина-середняка. В 1936 г. по окончании начальной школы перешел учиться в неполную среднюю школу с. Дуденево, а затем – в Богородскую среднюю школу, которую окончил в 1942 г. В это время отец и мать работали в колхозе, брат был на фронте.

Сразу после школы поступил на строительный факультет ГИСИ (специальность «Промышленное и гражданское строительство»). Являлся студентом 23-й группы. 17 февраля 1943 г. Богородским РВК был мобилизован в ряды РККА (приказ по ГИСИ № 4 (студенческая часть) от 20 января 1943 г.). Призывался вместе со своим земляком и одногруппником Николаем Андреевичем Безруковым.

На портале «Память народа» представлены два донесения Богородского РВК Горьковской обл. (1946 и 1947 годов), содержащие информацию об А.И. Безрукове (в обоих документах имя «Авенир» записано с искажением – «Авенер» и «Авенор»). В них, в частности, указаны дата и РВК призыва, его воинское звание – рядовой. Приведен также номер войсковой части – полевой почты, правда, по этой позиции есть разночтение: в одном донесении – в/ч пп 42182 ж-8, в другом – 12182 ж-8. По справочнику войсковых частей – полевых почт РККА определили, что в первом случае имеется в виду 581-я отд. армейская авиаэскадрилья связи, а во втором – 351-й гвардейский стрелковый полк 106-й гвардейской стрелковой дивизии. Номер 42182, скорее всего, написан по ошибке. Об этом свидетельствует, в частности, то, что Николай Андреевич Безруков, вместе с которым призывался Авенир, являлся автоматчиком стрелковой роты 351-го гвардейского стрелкового полка 106-й гвардейской стрелковой дивизии. Высока вероятность, что земляки были однополчанами. Николай участвовал в боях с 13 марта 1945 г., возможно, в это же время свое боевое крещение принял и Авенир.

106-я гвардейская стрелковая дивизия участвовала в Великой Отечественной войне в составе 9-й гвардейской армии, которая в феврале 1945 г. была сосредоточена в Венгрии юго-восточнее Будапешта. С 27 февраля входила в

[1] *Сокóл* – деревня в Богородском р-не Нижегородской обл. Входит в состав Дуденевского сельсовета. Деревня расположена на высокой горе (что обеспечивает довольно широкий обзор стоящего на противоположном берегу города Дзержинска), примерно в 2 км к западу от с. Дуденево. По автомобильным дорогам расстояние до Нижнего Новгорода составляет 52 км, до районного центра города Богородска – 13 км.

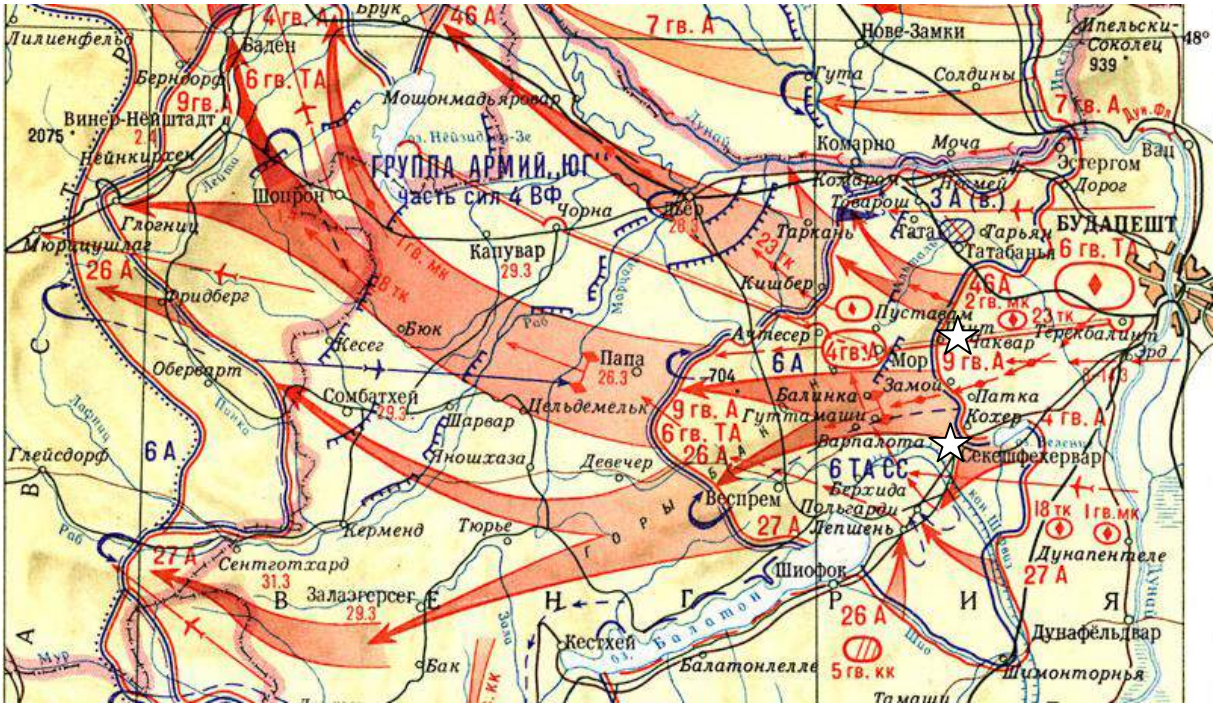

Фрагмент карты «Освобождение западной части Венгрии и восточной части Австрии Звездочками отмечены: Секешфехервар, Чаквар

состав 2-го Украинского фронта, 9 марта была переподчинена 3-му Украинскому фронту. С 16 марта по 15 апреля 1945 г. участвовала в Венской стратегической операции, наступая на направлении главного удара фронта. Наступать начинала севернее г. Секешфехервар[1]. В дальнейшем предполагалось продвигаться в направлении на Папа[2], Шопрон[3], выйти к венгеро-австрийской границе и создать условия для наступления на Вену.

351-й гвардейский полк действовал на главном направлении. После восьми ночных переходов полк расположился в районе алюминиевого завода недалеко от деревни Чаквар[4]. Оборона противника представляла собой систему опорных пунктов, основой которой являлась деревня Чекберень (Чакберень)[5], лежащая в полосе наступления полка. Стояла задача прорвать оборону врага и овладеть этой деревней. Участники событий вспоминали, что дороги, ведущие в Чекберень, были заминированы. Оборона в полосе прорыва и наступления

---

[1] *Се́кешфехервар* (венг. *Székesfehérvár*) – город в Венгрии, административный центр медье Фейер. В Средние века Секешфехервар был важнейшим городом Венгрии, местом расположения королевской резиденции. Расположен в 65 км к юго-западу от Будапешта, на равнине к западу от Дуная, примерно на полпути между столицей и озером Балатон.

[2] *Папа (венг. Pápa)* – город на западе Венгрии в медье Веспрем. Второй по населению город медье. Расположен к северу от холмистой гряды Баконь и находится в 40 км (по прямой) к северо-западу от столицы медье – Веспрема, в 40 км к югу от Дьёра, в 97 км к западу от Секешфехервара.

[3] *Шо́прон (венг. Sopron, нем. Ödenburg)* – город на северо-западе Венгрии, близ австрийской границы. Второй по величине город медье Дьёр-Мошон-Шопрон после Дьёра. Город расположен примерно в 220 км к западу от Будапешта, в 90 км к северо-западу от Папа, в 80 км к западу от Дьёра, в 50 км к северу от Сомбатхея и в 60 км к юго-востоку от Вены. Австрийская граница проходит в 6 километрах от города.

[4] *Чаквар* – село в медье Фейер (Венгрия). Расположено в 27 км к северу от г. Секешфехервара.

[5] *Чакберень* – село в медье Фейер (Венгрия). Расположено в ≈ 20 км к северо-западу от г. Секешфехервара и в ≈ 9 к юго-западу от с. Чаквар.

дивизии вплоть до озера Балатон оказалась сильно укрепленной, проходила по отрогам Средне-Венгерских гор с многочисленными реками.

За каждый населенный пункт шли тяжелые бои. По всей видимости, здесь, в Венгрии, в ходе Венской стратегической операции А.И. Безруков пропал без вести. В документах говорится, что его связь с родными прекратилась 3 марта 1945 г. Это стало основанием для признания А.И. Безрукова пропавшим без вести в марте 1945 г.

Имя А.И. Безрукова увековечено в Книге памяти Нижегородской обл. (т. 2, с. 477).

Источники:

1) Донесение послевоенного периода Богородского РВК Горьковской обл. 14.09.1946. ЦАМО. Ф. 58. Оп. 18004. Д. 703. Л. 156 об.

2) Донесение послевоенного периода Богородского РВК Горьковской обл. 15.04.1947. ЦАМО. Ф. 58. Оп. 977520. Д. 344. Л. 54.

3) Книга памяти Нижегородской обл. Т. 4. С. 233.

4) Селеменев В. Родом из войны: исторические заметки о 351-м гвардейском парашютно-десантном полке. Ч. 2. URL : http://desantura.ru/articles/45303/

5) ЦАНО. Ф. 2479. Оп. 4. Д. 202. Л. 18 об.

6) Архив ННГАСУ. Оп. 1а. Д. 60 – Личное дело Безрукова Авенира Ивановича

Заявление директору ГИСИ им. Чкалова от Безрукова Авенира, проживающего: Горьковская обл., Богородский р-н, Дуденевский с/с, д. Сокол (Л. 1)

Прошу принять меня в число студентов вашего института на 1 курс факультета промышленного и гражданского строительства.

К заявлению прилагаю аттестат об окончании 10 кл. ср. шк. и краткую автобиографию.

17/VIII–42 г. [Подпись]

(Резолюция*: «Зачислить на I курс. 19/VIII–42 г.»*).

Автобиография (Л. 2)

Родился я в 1925 г. в семье крестьянина-середняка в д. Сокол Богородского р-на. В 1936 г. окончил начальную шк. и перешел учиться в НСШ села Дуденево, которую окончил в 39 г. В 42 г. я кончил Богородскую ср. школу и желаю получить высшее образование в вашем институте.

Являюсь членом ВЛКСМ с 40 г.

В настоящее время отец и мать мои работают в колхозе, брат на фронте.

17/VIII–42 [Подпись]

(На обороте запись: *«Аттестат об окончании сред. шк. получил. Безруков. 15/III 43 г.»*).

Доверенность (Л. 3)

Дана Безрукову Ивану Петровичу от студента 1 курса ПГС 23 гр. Безрукова Авенира Ивановича.

В связи с уходом в армию доверяю Безрукову Ив. Петр. получить документы, находящиеся в вашем институте

9/II–43 г. А. Безруков

(Подпись руки Безрукова Авенира Ивановича заверяю. Председатель к-за Клепиков 10/III–43 г.)

Вильдяев Александр Яковлевич

1909 – 1943

Вильдяев А.Я., 1937 г.

Родился 29 марта 1909 в Нижнем Новгороде в семье рабочего-строителя. С 1917 по 1926 г. учился в школе им. В.Г. Короленко. А затем, чтобы оказывать семье материальную помощь, поступил работать учеником токаря на вагоноремонтный завод треста механического транспорта. При этом продолжил свое образование на рабфаке ГИСИ. Семья проживала на ул. Полевой (Боброва), 41–3 (ныне – ул. М. Горького).

По окончании рабфака в 1932 г. поступил на вечернее отделение ГИСИ, где учился до ликвидации вечернего сектора в 1933 г.

Осенью 1934 г. был призван в ряды РККФ, служил в Севастополе на эсминце «Д» машинистом турбины. За время службы трижды был премирован приказом командующего Черноморским флотом флагмана 2-го ранга И.К. Кожанова.

В ноябре 1936 г. возвратился из армии командиром запаса РККФ в Горький. Работал на заводе № 197[1] токарем по металлу.

В 1937 г. вновь поступил в ГИСИ на санитарно-технический факультет, но из-за начавшейся войны на 5-м курсе учебу пришлось прервать. 8 марта 1942 г. был мобилизован в ряды РККА в качестве младшего военного техника (приказ по ГИСИ № 42 (студенческая часть) от 3 июля 1942 г.). Учился на курсах переподготовки начсостава запаса ВМФ в Москве, по окончании которых получил звание младшего лейтенанта и 3 сентября 1942 г. был направлен в 6-ю отдельную лыжную бригаду (олбр) на должность командира взвода автоматчиков 2-го отдельного лыжного батальона (бригада дислоцировалась в Казани).

Известно, что 6 олбр отправилась на фронт в период с 3 по 7 января 1943 г. Утром 21 января прибыла в состав 40-й армии Воронежского фронта и начала выдвижение в район Истобного[2]. В ходе Воронежско-Касторненской наступательной операции (24 января – 2 февраля 1943 г.) бригада наступала на Старый Оскол[3].

---

[1] В наст. время – публичное акционерное общество «Нижегородский телевизионный завод имени В.И. Ленина» – ПАО «НИТЕЛ».

[2] *Истобное* – село в Репьёвском р-не Воронежской обл. Российской Федерации. Расположено в северной части Репьёвского р-на в 20 км (по прямой) к северу от районного центра – с. Репьёвки. В свою очередь *с. Репьёвка* находится в 75 км (по прямой) к юго-западу от Воронежа, в 61 км к юго-востоку от Старого Оскола. Расположено на реке Потудань (приток Дона).

[3] *Ста́рый Оско́л* – город (с 1593) в России, административный, центр Старооскольского городского округа Белгородской обл., город воинской славы. Расположен на берегу реки Оскол, её притоков Осколец, Убля, Котёл, Атаманский ручей, ручей Рудка, в 117 км (по прямой) к северо-востоку от Белгорода, близ границы с Курской обл., в 123 км к юго-востоку от Курска.

С 27 января 107, 340 сд и 6 олбр ежедневно атаковали вражеские позиции, пытаясь овладеть Старым Осколом, но противник оказывал упорное сопротивление, отражая все атаки.

В книге «Оскольский край» старооскольский краевед А.П. Никулов рассказал о трагических событиях этого наступления: *«К слободе Казацкое*[1] *лыжники вышли только пехотой. Части поддержки – артиллеристы, минометчики, не успели вовремя поддержать темп лыжников и намного отстали (зима 1942–1943 гг. была очень снежной). Атакующих бойцов встретил шквальный артиллерийский и минометный огонь, с аэродромов поднялись немецкие самолеты, залегающие вдоль железнодорожного полотна вражеские пулеметчики открыли фронтальный и фланговый огонь и атака лыжников захлебнулась. Участок, занимаемый бригадой, обстреливался и днем и ночью при свете ракет различного назначения, в том числе и сбрасываемых с парашютов. Нельзя было шевельнуться, ибо беспрерывно работали снайперы. Когда подошли части усиления, в живых осталось меньше половины бойцов (в Казацкой слободе было захоронено 222 человека)»*. Понеся большие потери, 3 февраля 1943 г. 6-я лыжная бригада была расформирована.

Скорее всего, в ходе кровопролитных боев под Старым Осколом младший лейтенант А.Я. Вильдяев погиб. Последнее письмо от него, написанное по дороге на фронт, мать получила в январе 1943 г. После войны она безуспешно разыскивала сына.

В 1947 г. А.Я. Вильдяев официально был признан пропавшим без вести в феврале 1943 г. Его имя увековечено в Книге памяти Нижегородской обл. (т. 2, с. 323).

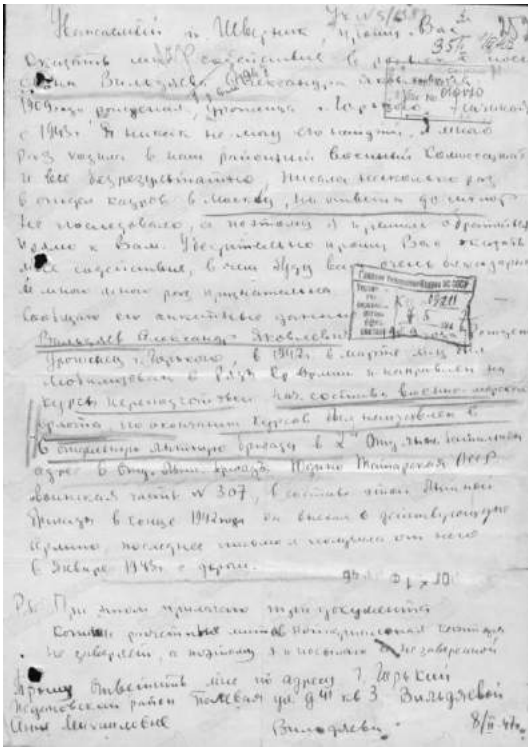

Письмо Вильдяевой А.М.,
8 февраля 1947 г.

Источники:

1) Приказ об исключении из списков ГУК ВС. 21.05.1947. ЦАМО. Ф. 33. Оп. 563784. Д. 18. Л. 200.

2) Донесение послевоенного периода ОК Моск. ВО. 07.05.1947. ЦАМО. Ф. 33. Оп. 594259. Д. 22. Л. 251–255.

Письмо Вильдяевой А.М. о розыске сына (Л. 252–253)

Уважаемый т. Шверник, прошу Вас оказать мне содействие в розыске моего сына Вильдяева Александра Яковлевича 1909 года рождения, уроженца г. Горького. Начиная с 1943 г. я никак не могу его найти. Я много раз ходила в наш районный военный комиссариат и все безрезультатно, писала несколько раз в отдел кадров в Москву, но ответа до сих пор не последовало, а поэтому я и решила обратиться прямо к Вам. Убедительно прошу Вас оказать мне содействие, в чем буду Вам очень благодарна и много-много раз признательна.

Сообщаю его анкетные данные.

Вильдяев Александр Яковлевич 1909 года рождения. Уроженец г. Горького, в 1942 г. в мар-

[1] *Казацкая слобода* – бывшее поселение у г. Старый Оскол, одна из слобод (есть также Пушкарская, Стрелецкая, Ямская, Гуменская, Рыльская, Ламская, Ездоцкая слободы). Очень давно слободы вошли в состав Старого Оскола, теперь же за ними заканчивается черта города.

те м-це был мобилизован в ряды Кр. Армии и направлен на курсы переподготовки нач. состава Военно-Морского Флота, по окончании курсов был направлен в 6 отдельную лыжную бригаду во 2-й отд. гвард. батальон. Адрес 6-й отд. лыж. бригады – Юдино Татарская АССР, воинская часть № 307. В составе этой лыжной бригады в конце 1942 года он выехал в действующую армию, последнее письмо я получила от него в январе 1943 г. с дороги.

PS: При этом прилагаю три документа – копии расчетных листов нотариальная контора не заверяет, а поэтому я и посылаю не заверенной.

Прошу ответить мне по адресу: г. Горький, Ждановский р-н, Полевая ул., д. 41, кв. 3 Вильдяевой Анне Михайловне

8/II–47.

3) Книга памяти Нижегородской обл. (Советский р-н). Т. 2. С. 323.

4) Никулов А. П. Оскольский край. Старый Оскол. 1997 // Лыжные части РККА. URL: http://l-battalion.blogspot.ru/2013/06/6.html

5) ЦАНО. Ф. 2479. Оп. 4. Д. 164. Л. 66.

6) ЦАНО. Ф. 2479. Оп. 3. Д. 302 – Личное дело Вильдяева Александра Яковлевича.

Заявление в приемную комиссию ГИСИ от Вильдяева А.Я., проживающего по Полевой ул. д. 41–3 (Л. 10–11)

[Поступал] *на отделение промышленного проектирования […] 10 июля 1932 г.*

Опросный лист

Вильдяев Александр Яковлевич.

1909 г.р.

Русский.

Живу в семье количеством 9 человек, находящихся на иждивении отца.

Профессия – токарь по металлу.

С 1926 года по 32 год работал токарем в Тресте механ. транспорта, м. зав. «Кр. Этна».

Металлист с 1926 г.

Окончил стройрабфак.

Адрес: Полевая ул., д. 41–3.

Отец – рабочий сцены, машинист сцены.

10 июля 1932 г.

Заявление директору ГИСИ от Вильдяева Александра Яковлевича, проживающего на ул. Боброва, 41–3 (Л. 5)

Прошу принять во вверенный Вам институт без испытаний, т. к. я с 1932 г. по 1933 г. был студентом ГИСИ, учился на вечернем секторе. По ликвидации вечернего сектора я был призван в ряды РККФ, где и пробыл до декабря 1936 г.

Желаю быть принятым на строительный факультет со специальностью «Организация и производство строительных работ» на 1 курс.

22/VI–37 г.

Автобиография (Л. 6–7)

Родился я в 1909 г. в г. Горьком. Отец мой – рабочий-строитель (столяр), рабочий стаж 45 лет, работает сейчас в клубе НКВД столяром, член партии ВКП(б) с 1926 г. Мать – работница спиртоводочного завода, в настоящем – домохозяйка. С 1917 г. до 1926 г. я учился в школе им. Короленко.

В 1926 г. по стесненным материальным условиям семьи поступил работать на производство – учеником токаря в вагоноремонтный завод ТМТ. Но все же я продолжал учиться до 1932 г. и окончил рабфак при ГИСИ.

В 1932 г. я сдал испытания в ГИСИ, где и учился до 1933 г. на вечернем секторе до самой ликвидации вечернего отделения ГИСИ. Осенью 1934 г. был призван в ряды РККФ, служил в Севастополе на эсминце «Д» машинистом турбины.

За время службы был премирован 3 раза приказом командующего Черноморским флотом флагмана II ранга И. Кожанова.

В 1936 г. в ноябре м-це возвратился из армии командиром запаса РККФ обратно в Горький.

Сейчас я работаю на заводе № 197 в качестве токаря по металлу. Беспартийный.

22/VII–37 г. [Подпись].

Справка (Л. 1)

Справка дана Вильдяеву А.Я. в том, что действительно его отец, Вильдяев Я.В., имеет на своем иждивении жену Вильдяеву А.М., дочь 14 лет Вильдяеву М.Я., племянника Белавина В.П. 12 лет.

3/IX–38 г.

Справка от 27/VIII–1937 г. (Л. 3)

Выдана гр. Вильдяеву Александру Яковлевичу в том, что он работал на заводе № 197 им. Ленина с 27 ноября 1936 г. по 26 августа 1937 г.

Последняя должность в цехе № 15 токарь.

Грибанов Валентин Иванович

1925 – 1943

Грибанов В.И., 1942 г.

Родился в 1925 г. в д. Паново[1] Новоленской волости Вологодского уезда Вологодской губернии (в конце 30-х гг. – Вотчинский с/сов. Кубино-Озерского р-на Вологодской обл.; в наст. время – Вологодский р-н Вологодской обл.) в семье крестьянина. В 1932 г. поступил в начальную школу. Так как родители постоянно переезжали, учиться пришлось в разных школах. В 1942 г. окончил среднюю школу № 27 Автозаводского р-на г. Горького. В этот период родители работали на строительстве моста через р. Оку (спец. база 4), и семья жила в бараке в поселке Мостострой через Оку.

По окончании школы поступил на санитарно-технический факультет ГИСИ, однако вскоре учебу пришлось прервать. Уже 4 января 1943 г. Куйбышевским РВК г. Горького[2] был мобилизован в ряды РККА (приказ по ГИСИ № 2 (студенческая часть) от 15 января 1943 г.).

На портале «Память народа» информация о боевой судьбе В.И. Грибанова крайне скудная. Известно, что в начале декабря 1943 г. он был в звании сержанта и являлся помощником командира взвода 1174-го стрелкового полка 348-й стрелковой дивизии. В свои неполные девятнадцать лет уже стал кандидатом в члены ВКП(б).

---

[1] *Паново* – деревня в Вологодском р-не Вологодской обл. Входит в состав Новленского сельского поселения (с 1 января 2006 г. по 8 апреля 2009 г. входила в Вотчинское сельское поселение). Расположена в 79 км к северо-западу от Вологды, в 9 км к юго-западу от с. Новоленское.

2 *Куйбышевский р-н г. Горького* – в наст. время Нижегородский р-н Нижнего Новгорода.

В ходе Гомельско-Речицкой операции (10–30 ноября 1943 г.) 348-я стрелковая дивизия в составе 63-й армии Белорусского фронта (2-го формирования) наступала в направлении севернее Гомеля, Жлобина. В последующем вела бои местного значения с целью улучшения занимаемых позиций. Эти бои местного значения заслуживают особого внимания.

Только за 2 декабря 1943 г. 348-я дивизия, сломав сопротивление противника, прошла 21 км боевого пути, освободив 22 населенных пункта. Наступление приостановилось на хорошо подготовленных рубежах противника. С 5 декабря дивизия предпринимала неоднократные попытки возобновления наступления, но успеха не имела. В частности, 1174-й стрелковый полк В.И. Грибано-

Фрагмент отчетной карты Белорусского фронта с 5.12 по 15.12.43 г.
Звездочкой отмечена высота 148,7 – место гибели В.И. Грибанова

ва атаковал противника с линии юго-восточнее д. Турск[1] и высоты 148,7. Бои были кровопролитными.

Из Журнала боевых действий 348-й сд: *«[…] 14.12.42. Дивизия с утра после 15-минутной артподготовки двумя полками в 9.45 брошена в наступление и в 9.50 решительной атакой выбила пр-ка из переднего края его обороны и левым флангом ворвалась во вторую траншею, но встретила сильное огневое сопротивление пр-ка, дальнейшее продвижение было невозможным.*

В 14.00 после 5-минутного артналета дивизия повторила атаку, но под сильным огневым воздействием пр-ка, не добившись успеха, закрепилась на рубеже: 1172 сп в первой линии оборон. системы пр-ка вост. Мал. Козловичи; 1170 сп – основными силами закрепился западнее 250–300 метров от передней линии траншей пр-ка; 1174 сп – двумя б-нами закрепился в первой линии траншей пр-ка для развития успеха наступления дивизии.

Противник в период наступления оказывал ожесточенное сопротивление огнем и готовил контратаки из направления Антоновка.

Потери дивизии – убито 78, ранено 209 чел. Потери противника – уничтожено до 300 солдат, подавлено 15 ОТ, разрушено 8 блиндажей, уничтожено 20 пулемётов и 50 винтовок […]».

В этом бою 14 декабря 1943 г. Валентин Грибанов погиб. Первично был похоронен на поле боя (выс. 148,7) под деревней Турск Рогачевского р-на Гомельской обл. (Белоруссия). Позже перезахоронен в братской могиле в д. Турск. Числится в списке захороненных.

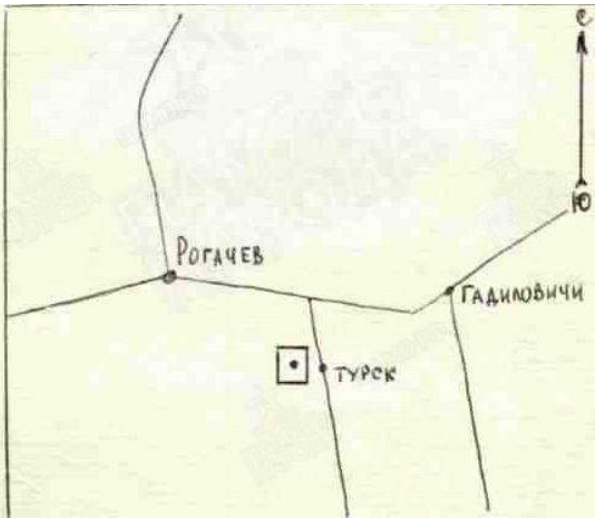

Братская могила, д. Турск

Имя В.И. Грибанова увековечено в Книге памяти Нижегородской обл. (т. 1, с. 65 – Автозаводский р-н; т. 2, с. 56 – Нижегородский р-н).

Источники:

1) Краткое описание боевых действий 348 сд от р. Десна до р. Друть. с 07.09.1943 по 23.06.1944. ЦАМО. Ф. 310. Оп. 4376. Д. 435. Л. 11–12 («Память народа»).

1 *Турск (белор. Турск)* – деревня в Гадиловичском сельсовете Рогачёвского р-на Гомельской обл. Беларуси. На севере и западе граничит с лесом. Расположена в 11 км к юго-востоку от районного центра и железнодорожной станции Рогачёв (на линии Могилёв – Жлобин), в 114 км к северо-западу от Гомеля.

2) Журнал боевых действий 348 сд с 20.03.1943 по 15.07.1944 г. ЦАМО. Ф. 1667. Оп. 1. Д. 39. Л. 42 об.–43 («Память народа»).

3) Донесение о безвозвратных потерях 348 сд. 28.12.1943. ЦАМО. Ф. 58. Оп. 18001. Д. 1166. Л. 60 об.

4) Информация о захоронении. Список захороненных. Беларусь. Гомельская обл. Рогачевский р-н, д. Турск. Л. 1–3.

5) Книга памяти Нижегородской обл. Т. 1. С. 65 (Автозаводский р-н).

6) Книга памяти Нижегородской обл. Т. 2. С. 56. (Нижегородский р-н).

7) Архив ННГАСУ. Оп. 1а. Д. 184 – Личное дело Грибанова Валентина Ивановича

Заявление директору Горьковского инженерно-строительного института им. Жданова[1]
от Грибанова Валентина Ивановича (Л. 1)

Прошу зачислить меня в число студентов вашего Института на факультет промышленного гражданского строительства.

1/VII–42 В. Грибанов

Нуждаюсь в общежитии

(Резолюция: *«Зачислить на I курс. 4/VIII–42 г. Д. Демиденко»*).

Автобиография Грибанова В.И. (Л. 2)

Я, Грибанов В.И., род. в 1925 г. в Вологодской обл. Кубино-Озерского р-на Вотчинского с/сов. дер. Паново в семье крестьянина.

В 1932 г. поступил в начальную школу. Все время учился в разных школах по причине переезда родителей.

В 1942 г. окончил полный курс средней школы № 27 Автозаводского р-на.

Мой адрес: г. Горький, Автозаводский р-н, Строительство моста ч/р Оку, барак 4, кв. 6. Грибанов В.И.

В настоящее время родители работают на строительстве моста (спец база 4).

1/VII–42 г. [Подпись]

Демин Владимир Николаевич

1918 – 1945

Родился 15 декабря 1918 г. в с. Спасском Спасской волости Васильсурского уезда Нижегородской губернии (в наст. время – районный центр Спасского р-на Нижегородской обл.) в семье крестьянина. В 1920 г. умер отец, а в 1921 г. от туберкулеза мать. Практически с рождения воспитывался теткой – Матяевой (Деминой) Евдокией Ивановной. В 1937 г. в с. Спасском окончил среднюю школу. В 1938 г. поступил на подготовительные курсы при Горьковском инженерно-строительном институте, а в 1939 г. – на строительный факультет ГИСИ (специальность «Промышленное и гражданское строительство»). Накануне и в годы войны семья жила в г. Горьком, на ул. Свердлова (ныне Большая Покровская), д. 64, кв. 1.

Демин В.Н., 1939 г.

[1] Так в документе.

На 3-м курсе института Свердловским РВК г. Горького[1] мобилизуется в ряды РККА (приказ по ГИСИ (студенческая часть) № 10 от 16 февраля 1942 г.)

Известно, что в 1945 г. был в звании лейтенанта и являлся командиром взвода электростанций 43-й железнодорожной бригады. 12 января 1945 г. был убит. Похоронен на кладбище у ст. Карнаватка[2] Сталинской железной дороги (пос. Зеленый Гай[3]) – рядом с Кривым Рогом Днепропетровской обл. Украины.

Имя В.Н. Демина увековечено в Книге памяти Нижегородской области (т. 2, с. 62, 341).

Источники:

1) Донесение о безвозвратных потерях штаба 42 ождбр от 09.02.1945.. ЦАМО. Ф. 33. Оп. 11458. Д. 699.. Л. 18.

2) Приказ об исключении из списков ГУК НКО от 20.03.1945. ЦАМО. Ф. 33. Оп. 11458. Д. 630. Л. 91.

3) Донесение о безвозвратных потерях Горьковского ГВК Горьковской обл. от 27.07.1945. ЦАМО. Ф. 33. Оп. 11459. Д. 361. Л. 447–447 об.

4) Книга памяти Нижегородской обл. (Нижегородский р-н). Т. 2. С. 62.

5) Книга памяти Нижегородской обл. (Советский р-н). Т. 2. С. 341.

6) ЦАНО. Ф. 2479. Оп. 4. Д. 164. Л. 41.

7) ЦАНО. Ф. 2479. Оп. 3. Д. 491 – Личные дела Демина Владимира Николаевича и Маршина Евгения Ульяновича.

Автобиография (Л. 7)

Я, Демин В.Н., родился в 1918 г. в с. Спасском Спасского района Горьковской обл. в семье крестьянина.

В 1920 г. умер отец, а в 1921 г. умерла мать. Меня взяла на воспитание тетка 2-х недельного возраста, так как мать болела туберкулезом. Родных имею сестру, которая сейчас замужем (муж её – член ВКП(б), и брата. Брат был лишен избирательных прав, но специальным постановлением ВЦИК был восстановлен в 1935–36 гг.

С теткой живу и в настоящее время. Член ВЛКСМ с 1936 г. Был принят в члены ВЛКСМ в школе.

21/XI–39 г.

Заявление директору ГИСИ от Демина Владимира Николаевича, проживающего в г. Горьком, ул. Свердлова, д. 64, кв. 1 (Л. 11)

Прошу Вас зачислить меня на открываемые при вашем институте подготовительные курсы.

Я окончил в 1937 г. среднюю школу в с. Спасском.

25/IX–38 г.

Заявление директору ГИСИ от Демина Владимира Николаевича, проживающего в г. Горьком, ул. Свердлова, д. 64, кв. 1 (Л. 10)

---

[1] *Свердловский р-н г. Горького* – в наст. время Нижегородский р-н Нижнего Новгорода.

[2] *Карнаватка* – железнодорожная станция Екатерининской (Сталинской – с 1936 г.) железной дороги (соединяла по главному ходу Донецкий угольный бассейн и Криворожский рудный район). Станция существовала с 1884 года по 1950-е гг. В настоящее время Карнаватка – жилой массив к северу от исторического центра Кривого Рога в Центрально-Городском р-не города (Днепропетровская обл. Украины).

[3] *Зелёный Гай (укр. Зелений Гай)* – село, Даниловский сельский совет, Криворожский р-н, Днепропетровская область, Украина. Село Зелёный Гай находится в 3-х км от Карачуновского водохранилища, примыкает к посёлку Мусиевка, в 0,5 км расположен посёлок Червоная Поляна. Расположено к западу от г. Кривой Рог (совсем рядом).

Желая поступить в Институт на факультет ПГС, прошу допустить меня к приемным испытаниям […].

Документ об образовании – Аттестат № 5 Спасской средней школы 19 июня 1937 г.

8 июля 1939 г.

Докутин Николай Леонидович

1921 – 1943



Докутин Н.Л., 1940 г.

Родился 22 декабря 1921 г. в г. Кунгуре Пермской губернии (1940–1957 гг. – Молотовская обл., ныне – Пермский край). Отец погиб в конце Гражданской войны. Мать с 1928 г. работала педагогом. Учился в Кунгурской средней школе № 18 на «хорошо» и «отлично». По окончании школы в 1940 г. поступил в ГИСИ. Летом 1941 г. перешел на 2-й курс, но к учебе приступить так и не смог – 1 сентября был мобилизован в ряды РККА (приказ по ГИСИ (студенческая часть) № 55 от 4 сентября 1941 г.).

Известно, что летом 1943 г., будучи в звании техника-интенданта 2-го ранга, исполнял обязанности военного переводчика разведывательного отдела штаба Воронежского фронта.

В ходе Курской битвы (12 июля – 23 августа 1943 г.) войска Воронежского фронта, занимавшие южный фас курского выступа, приняли на себя основной удар группировки группы армий «Юг», а перейдя в наступление, нанесли поражение немецким войскам в районе Белгорода и Харькова. В период июльских оборонительных боев фронта Н.Л. Докутин пропал без вести.

Его имя увековечено в Книге памяти Пермской области (т. 4, с. 120).

Источники:

1) Приказ об исключении из списков ГУК ВС от 23.10.1947. ЦАМО. Ф. 33. Оп. 563784. Д. 37. Л. 75.
2) Книга памяти Пермской обл. Т. 4. С. 120.
3) ЦАНО. Ф. 2479. Оп. 4. Д. 164. Л. 9.
4) ЦАНО. Ф. 2479. Оп. 3. Д. 513 – Личное дело Докутина Николая Леонидовича.

Автобиография (Л. 3)

Я родился в 1921 году в г. Кунгуре Молотовской обл. Отец погиб в конце Гражданской войны. Мать – педагог с 1928 г. С 1930 г. учился в средней школе и окончил в 1940 г. С 1937 г. – член ВЛКСМ.

21/VIII – 40 г.

Заявление директору ГИСИ от Докутина Николая Леонидовича, проживающего в г. Кунгуре Молотовской обл. (Л. 1)

[…].

Игумнов Сергей Сергеевич

1915 – 1944

Игумнов С.С., 1940 г.

Родился в 1915 г. в семье священника. До 1930 г. жил с отцом, потом переехал к дяде в Новосибирск. С этого времени с родителями связь прервалась. Сергей лишь знал, что в 1933 г. мать умерла, а отец прекратил исполнять свои обязанности. Окончив в 1932 г. семилетку, переехал в г. Котельнич, где устроился вначале на временные сезонные работы, а затем на завод учеником сварщика. В 1933 г., переехав в г. Горький, стал работать сварщиком на заводе «Красное Сормово».

У Сергея было большое желание продолжить учебу. В 1936 г. поступил на Сормовский вечерний рабфак при Горьковском государственном пединституте, который успешно окончил в 1937 г. Однако тяжелые материальные условия вновь заставили его пойти на производство. В 1937 г. при очередном призыве в РККА призывной комиссией Свердловского р-на г. Горького[1] был признан годным к строевой службе и зачислен на вневойсковое обучение.

В 1939 г. обучался на подготовительных курсах при Горьковском инженерно-строительном институте, по окончании которых в 1940 г. поступил на санитарно-технический факультет ГИСИ. Проживал на частной квартире по адресу: ул. Заломова, д. 34, кв. 2.

В ноябре 1940 г., серьезно заболев, в течение двух месяцев находился на лечении. В связи с этим в январе 1941 г. обратился к директору ГИСИ с просьбой предоставить небольшую отсрочку для сдачи трех экзаменов. Декан факультета поддержал просьбу, но директор принял более кардинальное решение: предоставить отпуск до 1 сентября 1941 г. (приказ № 3 (студенческая часть) от 20 января 1941 г.). Вновь к учебе Сергей приступить не смог, так как в начале войны был мобилизован в ряды РККА.

Информации о его боевом пути очень мало. На портале «Память народа» представлено всего шесть документов, связанных с именем Сергея Сергеевича Игумнова, три из которых дублируют друг друга. Первый документ свидетельствует, что 15 октября 1941 г. Сергей Сергеевич Игумнов (без указания года рождения) находился на военно-пересыльном пункте 81-го запасного стрелкового полка. Так как упоминаний о воинах с таким сочетанием фамилии, имени и отчества, как видим, было немного, есть вероятность, что в документе речь идет о бывшем студенте ГИСИ.

81-й запасный стрелковый полк входил в состав 30-й запасной стрелковой бригады Московского военного округа и дислоцировался в районе Золинского сельсовета Гороховецкого р-на Ивановской обл. (в наст. время – Володарский

[1] *Свердловский р-н г. Горького* – в наст. время Нижегородский р-н Нижнего Новгорода.

р-н Нижегородской обл.). Возможно, С.С. Игумнов проходил здесь обучение. В 1941 г. этот полк формировал и отправлял в действующую армию маршевые подразделения, личный состав которых поступал на пополнение воинских соединений Западного фронта.

На портале «Память народа» представлены также три документа, информирующие о награждении 29 августа 1943 г. повозочного 125-й стрелковой дивизии красноармейца Сергея Сергеевича Игумнова (без указания года рождения) медалью «За оборону Ленинграда». 125-я стрелковая дивизия после тяжелого отступления в сентябре 1941 г. была переправлена в Ленинград. Занимая оборонительные позиции под Колпино[1], предпринимала безуспешные попытки наступления в направлении на Красный Бор[2]. С 4 февраля 1942 г. занимала оборону в районе Автово[3] во втором эшелоне обороны Ленинграда, на участке от Лиговского канала до церкви Пулково. Вела оборону Ленинграда до января 1944 г. (в составе 55-й армии, с июля 1942 г. – 42-й армии Ленинградского фронта). В октябре 1943 г. сменила части 85-й стрелковой дивизии на Пулковских высотах, откуда 15 января 1944 г. перешла в наступление в составе 109-го стрелкового корпуса 2-й ударной армии Ленинградского фронта.

Есть вероятность, что бывший студент ГИСИ С.С. Игумнов являлся участником этих событий.

Если указанные ранее документы вызывают определенные вопросы, связанные с установлением личности человека, то еще два документа, представленные на портале «Память народа», абсолютно точно имеют отношение к бывшему студенту ГИСИ – это донесения о безвозвратных потерях управления 57-й мотострелковой бригады.

Достоверно известно, что в июле 1944 г. рядовой Сергей Сергеевич Игумнов 1915 г. р., проживавший на ул. Заломова и призванный в 1941 г. Куйбышевским РВК г. Горького, являлся стрелком 2-го мотострелкового батальона 57-й мотострелковой бригады

Эта бригада была сформирована в декабре 1942 г. в Калужской обл. В конце декабря была включена в 3-й танковый корпус, в составе которого вела боевые действия до конца войны. Особенно ярко бригада проявила себя в ходе Уманско-Ботошанской операции (5 марта – 17 апреля 1944 г.). За боевые отличия при освобождении Умани[4] (10 марта 1944 г.) ей было присвоено почётное наименование «Уманской» (19 марта 1944 г.), а за успешные боевые действия при форсировании р. Днестр, освобождении во взаимодействии с другими соединениями г. Бельцы[5] (26 марта) и выходе на советско-румынскую государственную границу была награждена орденом Красного Знамени (8 апреля 1944 г.).

---

[1] *Ко́лпино* – город в России, в наст. время – внутригородское муниципальное образование в составе Колпинского р-на города федерального значения Санкт-Петербурга, Расположен на Приневской низине, на реке Ижоре (левый приток Невы), в 26 км к юго-востоку от исторического центра Санкт-Петербурга.

[2] *Кра́сный Бор (фин. Punaporu)* – посёлок городского типа в Тосненском р-не Ленинградской обл. России. Расположено в 10 км к юго-востоку от Колпино.

[3] *А́втово* – в наст. время – исторический район на юго-западе Санкт-Петербурга. Расположен в Кировском р-не города.

[4] *Умань* – город в Черкасской обл. Украины, административный центр Уманского р-на. Расположен на слиянии рек Каменка и Уманка, в 154 км (по прямой) к юго-западу от Черкасс.

[5] *Бе́льцы (молд. Bălț i, Бэлць)* – город и муниципий, второй по величине город в Республике Молдова после Кишинёва. Расположен в 202 км к юго-западу от Умани.

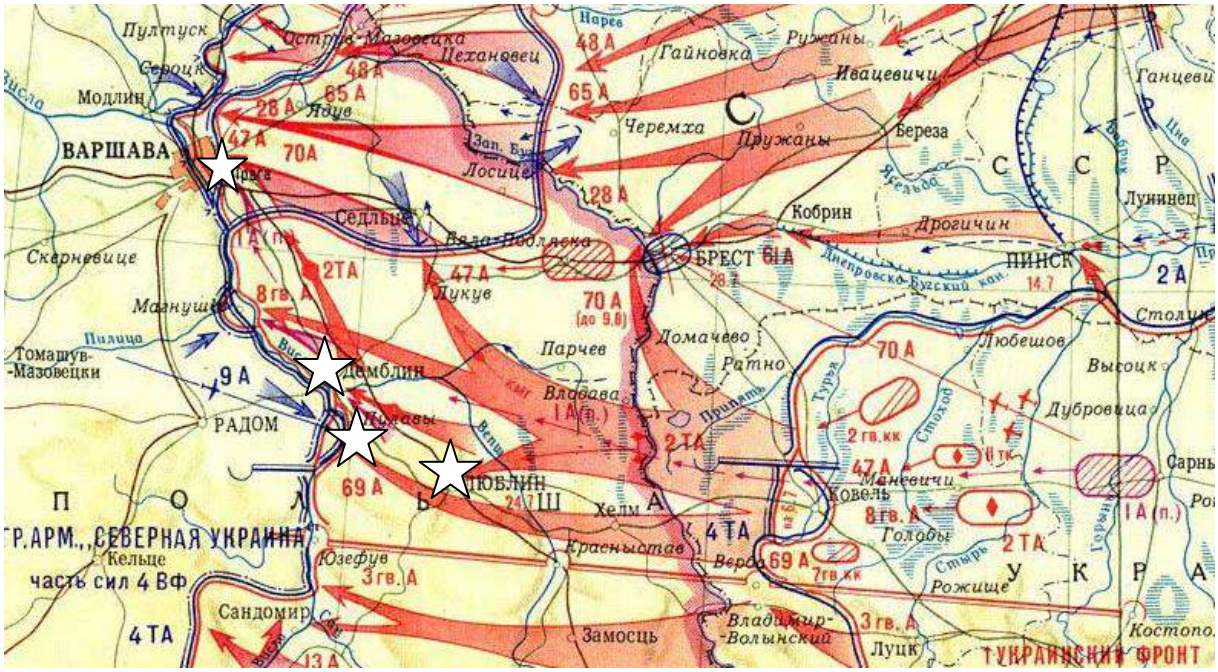

Фрагмент карты «Белорусская операция. Освобождение Восточной Польши. 23 июня – 14 сентября 1944 г.». Звездочками отмечены: Люблин, Демблин, Пулавы, Прага

В Люблин-Брестской операции (18 июля – 2 августа 1944 г.) бригада отличилась в боях в районе г. Демблина[1], за что награждена орденом Кутузова II степени (9 августа 1944 г.). В ходе этой операции вела боевые действия в составе 2-й танковой армии 1-го Белорусского фронта. Введённая в прорыв 22 июля 2-я танковая армия 24 июля освободила Люблин[2] и 25 июля вышла к Висле в р-не Демблина.

Из журнала боевых действий 2-й танковой армии: *«[…] 25 июля 1944 г. войска армии в течение дня вели бои за овладение Демблин, Пулавы[3]. Противник всеми силами стремился удержать Демблин, Пулавы, оказывая сильное огневое сопротивление […] Его авиация наносила бомбовые удары, непрерывно штурмовала боевые порядки корпусов и дороги, что являлось весьма ощутимым тормозом в стремительности действий армии.*

3 ТК, преодолев огневое сопротивление противника, к 19.00 […] овладел Пулавы […] С овладением Демблин и Пулавы войска армии вышли на восточный берег р. Висла по фронту до 20 км […]».

Согласно донесению о безвозвратных потерях управления 57-й мотострелковой бригады от 21 августа 1944 г. рядовой С.С. Игумнов погиб 25 июля 1944 г. у переправы Пулавы, где и был первично похоронен.

Однако есть ещё одно донесение о безвозвратных потерях бригады от 5 сентября 1944 г., согласно которому Сергей Сергеевич Игумнов (с теми же личны-

---

[1] *Демблин (польск. Dęblin, 1840–1915 Ивангород)* – город в Польше, расположенный при впадении реки Вепрж в Вислу. Входит в Люблинское воеводство, Рыцкий повят. Расположен в 60 км (по прямой) к северо-западу от Люблина.

[2] *Люблин (польск. Lublin)* – город на востоке Польши, административный центр Люблинского воеводства. Город расположен на северной окраине Люблинской возвышенности, на высотах 163–238 м над уровнем моря.

[3] *Пула́вы (польск. Puławy)* – город на юго-востоке Польши; центр Пулавской гмины и повята в Люблинском воеводстве. Пулавы расположены на берегах рек: Висла и Курувка, в 22 км к юго-востоку от Демблина.

ми данными) погиб 2 августа 1944 г. в районе г. Воломин[1] и там был похоронен. Скорее всего, более достоверная информация содержится именно в этом донесении, так как в сводной базе МИПЦ «Отечество» (http://old.v-ipc.ru/Ref/all.asp) на основе, в том числе и польских источников (Книга памяти Пшимановского – АПН), подтверждается именно она.

Немного о том, что же происходило накануне и в день гибели воина.

28 июля 2-я танковая армия, передав свой рубеж на Висле 1-й армии Войска Польского, продолжила наступление вдоль правого берега реки к Варшаве. 31 июля прорвалась к Праге[2] (пригороду Варшавы), но была встречена контрударом противника. Из журнала боевых действий 2-й танковой армии: *«[…] 1-е августа 1944 г. Противник, обнаружив угрозу с юга нашей крупной танковой группировки против Праги и Варшавы, принимает срочные меры по организации обороны Варшавского укрепленного района, усиливает этот участок новыми частями, в основном танковыми.*

2 ТА к 1 августа оказалась перед сильной танковой группировкой с севера, северо-востока, северо-запада и запада. Натолкнувшись на Варшавский узел обороны, Армия снизила темп наступления, а условия местности, с запада крупная водная преграда р. Висла и крупные группировки противника с востока, севера и запада, лишили возможности маневра на фланги или в тыл противнику […]».

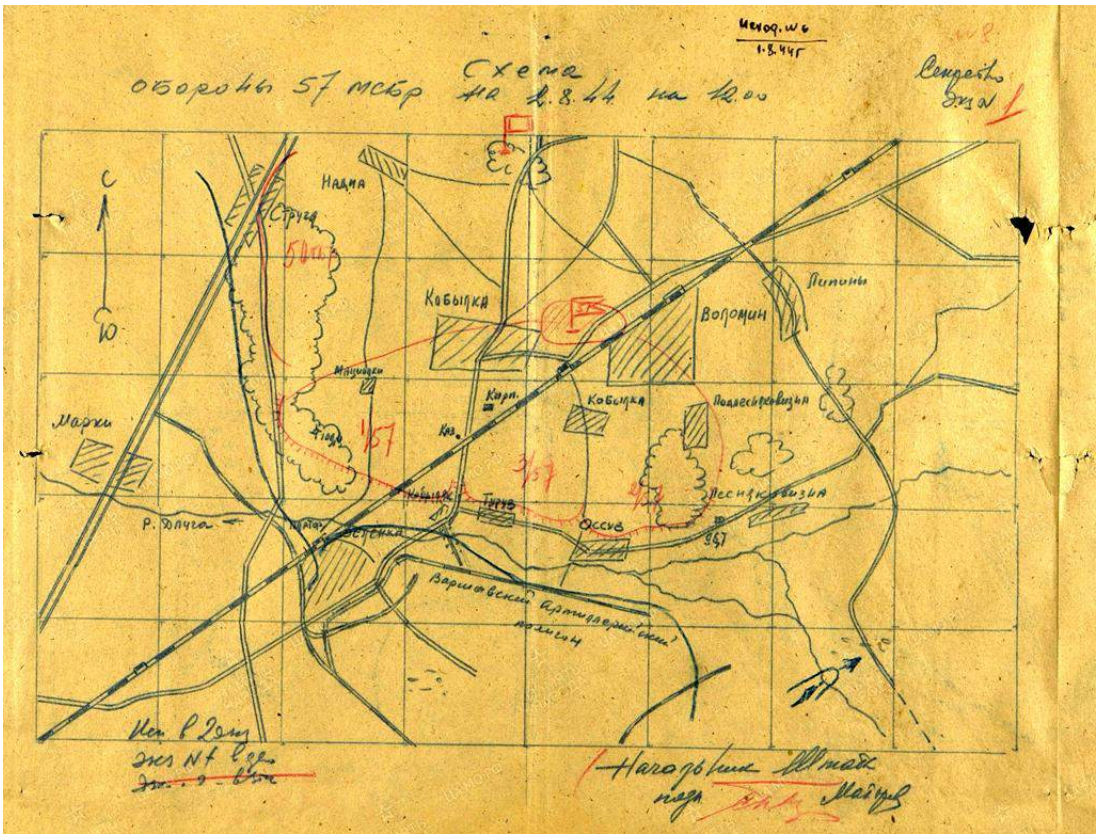

Схема обороны 57 мсбр на 2 августа 1944 г. ЦАМО. Ф. 3383. Оп. 1. Д. 12. Л. 8

[1] *Воломин (польск. Wołomin)* – город в Польше, входит в Мазовецкое воеводство, Воломинский повят. Расположен в 19 км (по прямой) к северо-востоку от Варшавы.

[2] *Прага (польск. Praga)* – исторический район польской столицы – изначально предместье, ныне часть Варшавы, расположенный на правом, восточном берегу Вислы.

Из отчета о боевых действиях 57-й мсбр: *«К исходу 31.7.44 г. ПО* (передовой отряд – Авт.) *58 ТБр 8 гв. ТК овладел Окунев*[1]*, но надежно стык с 3 ТК не обеспечил, поэтому утром 1.8.44, когда колонна 57 МСБр и колонна с ГСМ* (горюче-смазочные материалы – Авт.) *прошла из Окунев в Воломин, противник танками и мотопехотой с востока вклинился в район Оссув*[2] *– Окунев, овладел Окунев, тем самым перерезав единственную коммуникацию 3 ТК.*

2 и 3 МСБ 57 МСБр, подойдя утром 1.8.44 к Окунев, вместе с частями 58 ТБр, вступили в бой с противником, выбили его с Окунев и заняли оборону по сев.-зап. окраине Окунев […] Отбита была и вторая атака противника силою до 8 танков и до батальона пехоты, предпринятая через два часа после первой […] В результате боя дорога на Воломин была очищена от противника и утром 2.8.44 г. […] 2/57 МСБр занял оборону по песчаным буграм, что 2 км сев-зап. Забранец, имея правый фланг у отдельных домов, а левый – 200 м юж. моста, – фронтом на запад […]».

Возможно, именно в этом тяжелом бою погиб рядовой 2-го мотострелкового батальона 57-й мотострелковой бригады С.С. Игумнов.

Воломин – сейчас пригород Варшавы. Есть сведения, что все воинские захоронения из этого района перенесли на Мемориал в Варшаве на ул. Жвирки и Вигуры. Всего здесь захоронено 22040 человек, из которых 8631 известный. В списке захороненных С.С. Игумнов не числится, но он может быть среди 13409 неизвестных воинов, покоящихся здесь. Книга памяти Пшимановского подтверждает эту информацию.

В обоих донесениях о безвозвратных потерях 57-й мсбр указано, что в г. Горьком на ул. Хальзовской, д. 5, кв. 1 (Сормовский р-н) проживала сестра Сергея Сергеевича – Новикова Галина Сергеевна.

Имя С.С. Игумнова увековечено в Книге памяти Нижегородской обл. (т. 2, с. 82).

Источники:

1) 81-й запасной стрелковый полк // Команда 1941. URL: http://comanda1941.ru/2017/05/26/81-%D0%B9-%D0%B7%D0%B0%D0%BF%D0%B0%D1%81%D0%BD%D1%8B%D0%B9-%D1%81%D1%82%D1%80%D0%B5%D0%BB%D0%BA%D0%BE%D0%B2%D1%8B%D0%B9-%D0%BF%D0%BE%D0%BB%D0%BA/

2) Информация из ВПП. ЦАМО. Ф. 8646. Оп. 137840. Д. 60 об. («Память народа»).

3) Акт от 29.08.1943 о вручении медали «За оборону Ленинграда». 125 сд. ЦАМО. Ф. 397. Оп. 9272. Д. 87. Л. 260.

4) Акт от 29.08.1943 о вручении медали «За оборону Ленинграда». 125 сд. ЦАМО. Ф. 1339. Оп. 2. Д. 74. Л. 232.

5) Список № 26 награжденных медалью «За оборону Ленинграда» от 13.10.1943. 42 А. ЦАМО. Ф. 397. Оп. 9272. Д. 113. Л. 54.

6) Журнал боевых действий 2 ТА с 01.07 по 08.08.1944 г. ЦАМО. Ф. 233. Оп. 2309. Д. 18. Л. 346–348, 354–360 («Память народа»).

7) Отчет о боевых действиях 57 мсбр с 30.07.1944 по 05.08. 1944 г. ЦАМО. Ф. 3409. Оп. 1. Д. 1. Л. 65–66 («Память народа»).

---

[1] *Окунёв (Okuniew)* – поселок в Польше, входит в Мазовецкое воеводство, Миньский повят, гмина Халинув. Расположен в 21 км к востоку от Варшавы, в 9 км к юго-востоку от Воломина.

[2] *Оссув (Ossów)* – населенный пункт в Польше, входит в Мазовецкое воеводство, Воломинский повят, гмина Воломин. Расположен чуть южнее Воломина.

8) Донесение о безвозвратных потерях упр. 57 мсбр. 21.08.1944. ЦАМО. Ф. 58. Оп. 18002. Д. 735. Л. 29.

9) Донесение о безвозвратных потерях упр. 57 мсбр. 05.09.1944. ЦАМО. Ф. 58. Оп. 18002. Д. 803. Л. 130.

10) Сводная база МИПЦ «Отечество» [Электронный ресурс]. URL: http://old.v-ipc.ru/Ref/all.asp .

11) Книга памяти Нижегородской обл. Т. 2. с. 82.

12) Архив ННГАСУ. Оп. 1а. Д. 292 – Личное дело Игумнова Сергея Сергеевича

РСФСР Народный комиссариат по просвещению
Сормовский государственный педагогический рабфак
1 июля 1937 г. № 7
Аттестат (Л. 11)

Предъявитель сего, гр. Игумнов Сергей Сергеевич, родившийся в 1915 году, поступил в 1936 году в Сормовский вечерний рабфак при Горьковском государственном пединституте. За время своего пребывания в рабфаке гр. С.С. Игумнов по данным, переводных и выпускных испытаний получил следующую оценку академической подготовленности по дисциплинам: [оценки].

На основании изложенного гр. Игумнов считается окончившим Сормовский педрабфак.

[Подписи]

Заявление дирекции подготовительных курсов в строительный институт т гр-на Игумнова С.С., проживающего: Заломова 34, кв. 2 (Л. 7)

Настоящим прошу зачислить меня в число слушателей Ваших курсов.

К сему прилагаю нижеследующие документы: аттестат об окончании рабфака, автобиографию, две фотокарточки

15/XII 39 г. [Подпись]

Заявление директору Горьковского инженерно-строительного института им. В.П. Чкалова от гр. Игумнова Сергея Сергеевича, проживающего в Горьком, Заломова, 34, кв. 2 (Л. 8)

Желая поступить в Горьковский инженерно-строительный институт им. В.П. Чкалова на факультет водопровод и канализация прошу допустить меня к приемным испытаниям […].

Живу на частной квартире […]

Документ об образовании в подлиннике; аттестат об окончании рабфака в 1937 г. за № 27, Сормовский педрабфак; справка об отношении к воинской обязанности Куйбышевского райвоенкомата.

20 июня 1940 г. [Подпись]

Адрес для ответа: Горький, Заломова, д. № 34, кв. 2

(*Резолюция: «Зачислить на факультет сантехники»*).

Биография (Л. 10)

Родился я в 1915 году в семье священника. До 1930 года жил с отцом, где и окончил 4 группы средней школы.

В 1930 году, по своей личной просьбе, я перехожу на иждивение дяди и, будучи у него, кончаю школу семилетку в 1932 году.

Несомненно, были стремления продолжить учебу дальше, но в силу указанной причины её было продолжить невозможно и я из г. Новосибирска перебираюсь в г. Котельнич, где и устраиваюсь на временную сезонную работу; затем перехожу на завод в качестве ученика сварщика. В 33–34 году перебираюсь в г. Горький и устраиваюсь на з-д «Кр. Сормово», где и работаю по 36 год, вплоть до поступления на Рабфак.

За это время сдаю испытания в тех-мы, но довольствуюсь отказом.

В 37 году кончаю рабфак.

Беспартийный, русский, по положению – рабочий.

Материальная сторона срывает мою дальнейшую учебу, и я иду опять на производство, где и работаю по настоящее время.

Таким образом, весь этот путь с 32 года я живу самостоятельной жизнью, не касаясь своих родителей.

Насколько мне известно, отец бросил исполнять свои прежние обязанности, мать же умерла еще в 33 году

В 37 году проходи призыв в РККА, где и был зачислен в невойсковое обучение.

15/XI 39 г. [Подпись]

ГИСИ им. Чкалова. Личная карточка поступающего (Л. 4)

Игумнов Сергей Сергеевич 1915 г.р.

Образование – *Сормовский пед. рабфак. 1937 г.*

Социальное происхождение – *сын священника.*

Копия военного билета (Л. 9)

Игумнов Сергей Сергеевич

Выдан: *Сталинским райвоенкоматом 1-го ноября 1935 года на Сормовском призывном пункте.*

Группа учета: *113 РККА*

Состав: *рядовой 1915 года рождения, вневойсковик, русский, беспартийный, должность: сварщик.*

Призыв проходил: *при очередном призыве 1937 года. Свердловской призывной комиссией […] признан годным к строевой службе.*

Настоящая копия заверяется военным столом при Куйбышевском райвоенкомате г. Горького для предоставления в учебное заведение. […]

22/VII 40 г.

Заявление директору строительного института от Игумнова, студента I курса (Л. 1)

В связи с моим продолжительным заболеванием, прошу дать мне отсрочку на сдачу 3 экзаменов, из которых один я смогу сдать за время каникул и оставшиеся (два в процессе занятий.

8/I 41 г. Игумнов.

(Ходатайство: *«Директору института. Тов. Игумнов болел в течение 2-х месяцев и сейчас находится на лечении амбулаторно. Прошу принять решение о переносе экзаменов. 8/I 41 г.»*

Резолюция директора: *«В приказ: предоставить отпуск до 1/IX 41 г.» Пр. № 3 от 20/I 41 г.*).

Илюхин Николай Степанович

1921 – 1945

Родился 6 июня 1921 г. в с. Черном (пос. Растяпино) Чернорецкой волости Балахнинского уезда Нижегородской губ. (в наст. время – г. Дзержинск Нижегородской обл.) в семье железнодорожника (отец работал железнодорожным мастером, в конце 30-х гг. был арестован за аварию). Учился в Дзержинской средней школе, которую окончил в 1939 г. В период учебы вел активную общественную работу: являлся старостой класса, вожатым пионеротряда, руководителем осводовского кружка[1]. Семья проживала в Дзержинске на ул. Ворошилова, д. 44.

[1] *ОСВОД (аббревиатура от «Общество спасания на водах»)* – советская добровольная массовая общественная организация, имеющая целью охрану жизни и здоровья людей на водоёмах (предупреждение несчастных случаев, обучение населения плаванию и способам спасания); помощь спасательным службам; упорядочение использования маломерных судов судоводителями-любителями.

По окончании школы поступил на санитарно-технический факультет ГИСИ. Являлся студентом 78-й группы. Посещал драмкружок института, где был помощником режиссера.

Илюхин Н.С., 1939 г.

Осенью 1940 г. серьезно заболел. Вследствие этого не смог подготовиться к зимней сессии за первый семестр 2-го курса и попросил предоставить ему академический отпуск до сентября 1941 г. По ходатайству факультета отпуск был предоставлен. Но в сентябре 1941 г. к учебе он приступить не смог, так как был мобилизован в ряды РККА. На обложке личного дела запись: *«Отчислен в РККА»*.

В боевых действиях участвовал с июля 1943 г. До этого, видимо, проходил подготовку в военном училище, где получил звание лейтенанта. Воевал в 1-м мотострелковом батальоне 43-й (26-й гвардейской) механизированной бригады. 11 августа 1943 г. приказом по 43-й механизированной бригаде 7-го гвардейского мехкорпуса 3-й гвардейской танковой армии был награжден орденом Красной Звезды. На момент награждения являлся командиром взвода 1-го мотострелкового батальона. Из наградного листа: *«Тов. Ильюхин* (так в док-те – Авт.)*, будучи командиром взвода, героически сражался в бою с немецкими оккупантами за д. Жуково*[1] (в 27 км к северо-востоку от Орла)*, ст. Отрада*[2] (в 30 км к северо-востоку от Орла). *Идя с группой бойцов в разведку тов. Ильюхин уничтожил до 15 немецких автоматчиков, тем самым обеспечил продвижение батальона вперед и занятие населенного пункта д. Жуково. Тов. Ильюхин достоин награды – ордена «Красная Звезда». Командир [Подпись]. 3 августа 1943 г».*

В наградном листе отражены события Орловской наступательной операции (12 июля – 18 августа 1943 г.), которая была проведена с целью разгрома орловской группировки противника и ликвидации Орловского выступа (часть Курской битвы). Противник имел здесь глубоко эшелонированную оборону с развитой системой полевых укреплений, инженерных и минных заграждений; многие населенные пункты были превращены в узлы сопротивления.

3-я гвардейская танковая армия, в состав которой входила 43-я механизированная бригада, была введена в сражение 19 июля первоначально в полосе Брянского фронта, а затем (через неделю) – на правом крыле Центрального фронта. Деревня Жукова находилась в зоне действия Брянского фронта, то есть описанные в наградном листе события происходили в период между 20 и 26 июля 1943 г.

---

[1] *Жукова* – деревня в Орловском р-не Орловской обл. Расположена на левом берегу Оки в 27 км к северо-востоку от Орла и в 25 км к юго-западу от Мценска.

[2] – железнодорожная станция Орловско-Курского отделения Московской железной дороги. Расположена на правом берегу Оки в селе Отрадинское Мценского р-на Орловской обл., в 30 км к северо-востоку от Орла, в 4 км к юго-востоку от д. Жукова.

Фото с портала «Дорога памяти»

За образцовое выполнение боевых задач, стойкость, мужество, высокую дисциплину и героизм личного состава, проявленные в ходе Орловской наступательной операции, приказом НКО от 26 июля 1943 г. 2-й механизированный корпус, к которому относилась 43-я механизированная бригада, был преобразован в 7-й гвардейский механизированный корпус (7 гв. мк), его частям и соединениям новые номера были присвоены директивой Генштаба КА от 15 августа 1943 г. Таким образом, 43-я механизированная бригада после преобразования стала 26-й гвардейской механизированной бригадой (26 гв. мбр).

В ходе освобождения Левобережной Украины корпус (до 11 сентября в составе 2-й танковой армии, а затем – в составе 60-й армии Центрального фронта) участвовал в Черниговско-Припятской фронтовой наступательной операции (26 августа – 30 сентября 1943 г.), в результате которой войска Центрального фронта продвинулись до 300 км на запад, выйдя к Днепру и захватив ряд плацдармов на правом берегу.

За отличие в боях при овладении городом Севск[1] (освобожден 27 августа 1943 г.) 26-я гвардейская механизированная бригада получила почетное наименование «Севская». С 14 сентября по 2 октября 1943 г. бригада в составе корпуса наступала в направлении: Талалаевка[2], Круты[3], г. Нежин[4], Козелец[5], Остер[6], Домантово[7], Губин[8], м. Горнастайполь[9], Домантово. Днепр форсировала в районе с. Домантово.

За отличие в боях при овладении городом Нежин (освобожден 15 сентября 1943 г.) 7-й гв. мк получил почетное наименование «Нежинский», а 26-я гв. мбр за образцовое выполнение боевых заданий командования и проявленные при этом доблесть и мужество была награждена орденом Красного Знамени (15 сентября 1943 г.).

---

[1] *Севск* – город в России, административный центр Севского р-на Брянской обл. Город расположен на притоке Неруссы реке Сев (бассейн Днепра), в 121 км (по прямой) к югу от Брянска, в 125 км к северо-западу от Курска,

[2] *Талала́евка (укр. Талалаївка)* – посёлок городского типа, районный центр Талалаевского р-на Черниговской обл. Украины. На западной окраине протекает река Детюковка (приток реки Лысогор), на восточной – Олава. Расположен в 148 км (по прямой) к юго-востоку от г. Чернигова, в 91 км к юго-востоку от г. Нежина.

[3] *Кру́ты (укр. Крути)* – село в Нежинском р-не Черниговской обл. Украины. Расположено в 17 км к востоку от г. Нежина.

[4] *Не́жин (укр. Ніжин)* – город областного значения в Черниговской обл. Украины, административный центр Нежинского р-на. Расположен на берегах реки Остёр в 80 км к юго-востоку от областного центра.

[5] *Козеле́ц (укр. Козеле́ць)* – посёлок городского типа, административный центр Козелецкого р-на Черниговской обл. Украины. Расположен на берегу реки Остёр в 65 км к югу от г. Чернигова, в 55 км к юго-западу от Нежина.

[6] *Осте́р (укр. Остер)* – город в Козелецком р-не Черниговской обл. Украины. Расположен на левом берегу Десны при впадении в неё реки Осте́р. Расположен в 16 км к западу от Козельца, в 70 км к юго-западу от Чернигова, в 74 км к северо-востоку от Киева.

[7] *До́мантово* – бывшее село в Киевской обл. на территории современного Иванковского р-на. Отселено при затоплении во время создания Киевского водохранилища. Располагалось в 10 км к северо-востоку от с. Страхолесье на правом берегу Днепра, на другом берегу – с. Косачевка.

[8] *Губин (укр. Губин)* – село, входит в Иванковский р-н Киевской обл. Украины. Расположено на правом берегу Днепра в 75 км к северу от Киева, в 8 км к северо-западу от с. Стахолесье, ≈ в 12 км к западу от ур. Домантово, в 5 км к северо-востоку от с. Горностайполь.

[9] *Горноста́йполь (укр. Горностайпіль)* – село, входит в Иванковский р-н Киевской обл. Украины; расположено на берегу реки Тетерев в 70 км к северу от Киева, в 9 км к западу от с. Страхолесье, в 5 км к юго-западу от с. Губин.

Урочище Домантово на военной карте

3 октября 1943 г. за форсирование Днепра лейтенант Илюхин был представлен к ордену Отечественной войны II степени (11 октября вышел соответствующий приказ о награждении). К этому времени он уже командир стрелковой роты 1-го мотострелкового батальона 26-й Краснознаменной гвардейской Севской механизированной бригады. Из наградного листа: *«Тов. Илюхин Н.С., являясь командиром стр. роты, за время боев с 13.08.43 г. показал умелое руководство своим подразделением. Во время форсирования реки Днепр и взятия острова и дер. Домонтово* (так в док-те – Авт.) *обеспечил без потерь переправу своего подразделения и закрепился на правом берегу реки. А также одним из первых ворвался со своим подразделением в дер. Домонтово и закрепил взятие такового населенного пункта, тем самым способствовал расширению плацдарма для высадки подходящих частей. Достоин правительственной награды – ордена Отечественной войны II степени. Командир б-на гв. капитан [Подпись]. 3 октября 1943 г.».*

С 3 по 26 октября 1943 г. бригада была выведена в резерв 60-й армии и дислоцировалась в лесах западнее н. п. Городище[1], Страхолесье, Медвин[2], х. Гребля. С 27 октября 1943 г. по 24 октября 1944 г. в составе мехкорпуса вышла в резерв Ставки Верховного Главнокомандующего, доукомплектовывалась и занималась боевой подготовкой. В конце октября 1944 г. передислоцировалась в район Кибартай[3], где вошла в оперативное подчинение 3-го Белорусского фронта (Прибалтийская наступательная операция, 14 сентября – 24 ноября 1944 г.). А затем в начале декабря 1944 г., передислоцировавшись в полосу 1-го Украинского фронта, вошла в его оперативное подчинение, до 18 января 1945 г. занималась боевой подготовкой.

---

[1] *Городище (укр. Городище)* – бывшее село в Киевской обл. на территории современного Иванковского р-на, расположено в 5,9 км к северу от с. Страхолесье, немного северо-западнее от урочища Домантово.

[2] *Медвин (укр. Медвин)* – село, входит в Иванковский р-н Киевской обл. Украины. Расположено в 4 км к западу от с. Стахолесье и в 4 км к юго-востоку от с. Губин.

[3] *Кибартáй (лит. Kybartai)* – город в Вилкавишкском р-не Мариампольского уезда Литвы. Расположен в 16 км западнее города Вилкавишкис, на границе с Калининградской областью Российской Федерации. Город расположен на правом берегу реки Лепоны (лит. Liepona, рус. Липовка), по которой проходит граница с Россией. Расположен в 79 км к юго-западу от Каунаса.

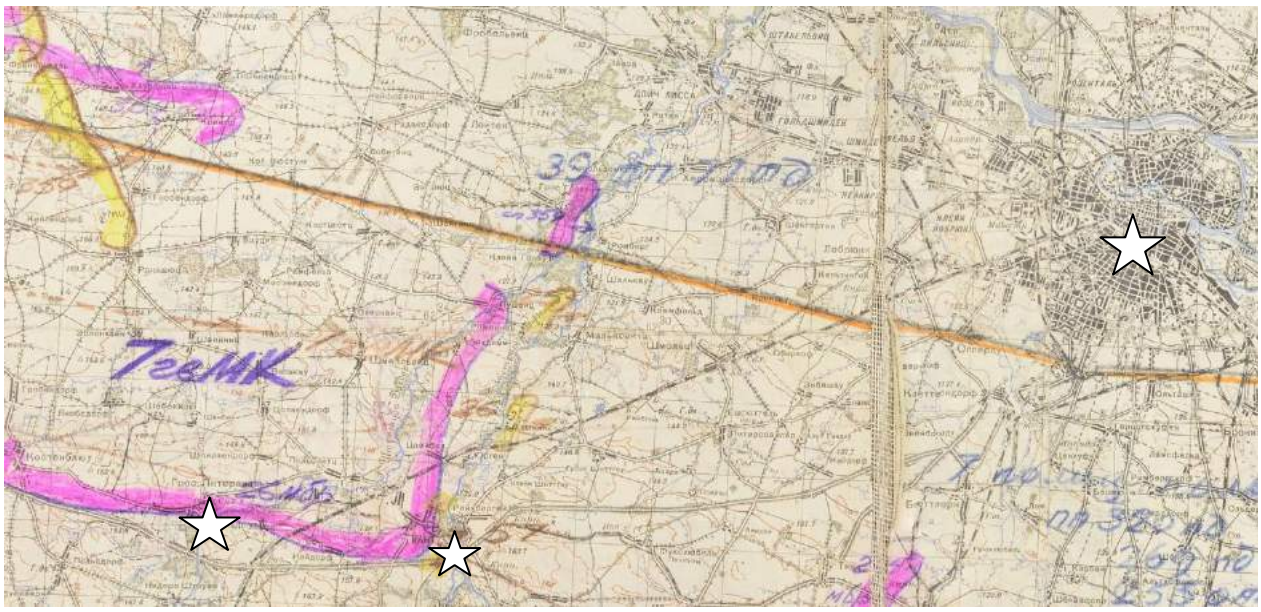

Фрагмент отчетной карты штаба 1-го Украинского фронта с 7 по 10 февраля 1945 г. Звездочками обозначены: Гросс-Петервиц (место гибели Н.С. Илюхина), Кант и Бреслау

С 18 по 21 января 1945 г. бригада в составе мехкорпуса 200-километровым маршем передислоцировалась в район: Островы, Лободно (в 20 км северо-западнее Ченстоховы[1]) и приняла участие в Сандомирско-Силезской наступательной операции (12 января – 3 февраля 1945 г.), в ходе которой с 23 по 31 января 1945 г. вела бои по уничтожению окруженной Радомско-Ченстоховской группировки противника.

С 1 по 7 февраля 1945 г. 26-я гв. мбр в составе 7-го гв. мк, оперативно подчиненная 6-й армии, дислоцировалась в районах: Вальдвизе, Гросс-Грабан, Коп. Занвар, Клайн Клайдель[2], где приводила себя в порядок. Затем приняла участие в Нижнесилезской наступательной операции (8–24 февраля). С 8 по 14 февраля 1945 г. в составе мехкорпуса вела наступательные бои по окружению Бреславской группировки[3] противника в направлении: Дали, Берндорф, Камперн, г. Кант[4], Кобервитц, Галлен, Ротсюрбен, Швейдниц[5].

---

[1] *Ченстохо́ва (польск. Częstochowa, сил. Czynstochowy*), также встречается как Ченстохов (русское название в составе Российской империи) или Ченстохово, Ченстохау (немецкий вариант) – город на юге Польши в Силезском воеводстве, на реке Варта, столица Ченстоховского повята и городской повят. Важнейший духовный центр Польши и место паломничества.

[2] Клайн Клайдель (Крайдель) – в наст. время Кшидлина Мала – сельский округ городско-сельской гмины (волости) Волув в Польше, которая входит как административная единица в Волувский повят Нижнесилезского воеводства. г. Волув расположен в 37 км по прямой к северо-западу от Вроцлава.

[3] *Вроцлав (польск. Wrocław), старое русское название – Бреславль; нем. Бре́слау (нем. Breslau, сил. Wrocłow, сил.-нем. Brassel, лат. Vratislavia, Wratislavia)* – столица Силезии, город на правах повята, один из самых крупных (четвёртый по населению в Польше после Варшавы, Кракова и Лодзи) и самых старых городов Польши, расположенный на обоих берегах среднего течения Одры, на Силезской низменности.

[4] *Конты-Вроцлавске (польск. Kąty Wrocławskie, нем. Kanth)* – город в Польше, входит в Нижнесилезское воеводство, Вроцлавский повят. Имеет статус городско-сельской гмины. Расположен в 20 км (по прямой) к юго-западу от Вроцлава.

[5] *Свидница (польск. Świdnica, чеш. Svídnice), Швейдниц (нем. Schweidnitz)* – город в Нижнесилезском воеводстве Польши. Имеет статус повята. До административной реформы 1999 г. входил в состав Валбжиского воеводства. Расположен в 48 км (по прямой) к юго-западу от Вроцлава.

12 февраля 1945 г. в боях у населенного пункта Гросс-Петервиц[1] командир стрелковой роты гвардии старший лейтенант Н.С. Илюхин погиб. Военных захоронений в этой деревне сейчас нет. Ближайшим военным советским кладбищем является кладбище в г. Конты Вроцлавске (Kąty Wrocławskie), но скорее всего, воин был перезахоронен на кладбище в г. Сырода Слёнска (Środa Śląska). В ОБД «Мемориал» в информации о захоронении в г. Шреда Шленска (Сырода Слёнска) на ул. Цементарна указано, что сюда производились перезахоронения в том числе и из н. п. Петровице. В списке захороненных Н.С. Илюхин не числится, но из 1583 захороненных здесь известных лишь 353.

Имя Н.С. Илюхина увековечено в Книге памяти Нижегородской обл. (т. 7, с. 66).

Источники:

1) Отчетная карта штаба 1 Украинского фронта с 7 по 10 февраля 1945 г. ЦАМО. Оп. 2673. Д. 2850 («Память народа»).

2) Журнал боевых действий войск 1 Украинского фронта с 31.01.1945 по 27.02.1945. ЦАМО. Ф. 236. Оп. 2673. Д. 2538. Л. 193, 209 («Память народа»).

3) 26-я гвардейская механизированная бригада // Дивизии РККА в годы Великой Отечественной войны [Электронный ресурс]. Режим доступа: http://divizia-rkka.ru/26-%D1%8F-%D0%B3%D0%B2%D0%B0%D1%80%D0%B4%D0%B5%D0%B9%D1%81%D0%BA%D0%B0%D1%8F-%D0%BC%D0%B5%D1%85%D0%B0%D0%BD%D0%B8%D0%B7%D0%B8%D1%80%D0%BE%D0%B2%D0%B0%D0%BD%D0%BD%D0%B0%D1%8F-%D0%B1%D1%80%D0%B8%D0%B3/

4) Наградной лист к ордену Красной Звезды. 03.08.1943. ЦАМО. Ф. 33. Оп. 686044. Д. 3168. Л. 12–12 об.

5) Приказ № 37/н от 11.08.1943. 43 мехбр 7 гв. мехк 3 гв. ТА. ЦАМО. Ф. 33. Оп. 686044. Д. 3168. Л. 1.

6) Наградной лист к ордену Отечественной войны II степени. 03.10.1943. ЦАМО. Ф. 33. Оп. 686044. Д. 1418. Л. 162–162 об.

7) Приказ № 35/н от 11.10.1943. 7 гв. мехк. Орден Отечественной войны II степени. ЦАМО. Ф. 33. Оп. 686044. Д. 1418. Л. 142 об.

8) Донесение о безвозвратных потерях. 26 гв. мбр. 12.03.1945. ЦАМО. Ф. 33. Оп. 11458. Д. 729. Л. 268.

9) Донесение Горьковского ОВК о безвозвратных потерях. 04.05.1945. ЦАМО. Ф. 33. Оп. 11459. Д. 477. Л. 98–98 об.

10) Донесение послевоенного периода. УК бронетанк и мех. войск. 28.12.1946. ЦАМО. Ф. 33. Оп. 594258. Д. 37. Л. 29.

11) Приказ ГУК НКО об исключении из списков. 11.06.1945. ЦАМО. Ф. 33. Оп. 11 458. Д. 644. Л. 155 об.

12) Приказ ГУК ВС об исключении из списков. 28.02.1947. ЦАМО. Ф. 33. Оп. 563784. Л. 31.

13) Книга памяти Нижегородской обл. Т. 7. С. 66.

14) Информация на портале «Дорога памяти» (второе фото).

15) Архив ННГАСУ. Оп. 1а. Д. 302 – Личное дело Илюхина Николая Степановича

На обложке*: «Отчислен в РККА»*

Заявление директору Горьковского инженерно-строительного института им. В.П. Чкалова от гражданина Илюхина Николая Степановича, проживающего в гор. Дзержинске, ул. Ворошилова, д. № 44 (Л. 3)

---

[1] *Гросс-Петервиц (нем. Gross Peterwitz)* – в наст. время н. п. Пётровице (польск. Piotrowice), относящийся к сельской гмине (волости) Костомлоты (польск. Kostomłoty) Сыродского повята Нижнесилезского воеводства Польши. Расположен в 6,5 км к западу от г. Конты-Вроцловске, в 20 км к юго-востоку от г. Сырода Слёнска (Шреда Шленска) (нем. *Neumarkt in Schlesien*), в 25 км к юго-западу от г. Вроцлава (Бреслау).

Желая поступить в данный институт на факультет промышл. и гражд. стр-ва, специальность организация строит[ельного] производства, прошу допустить меня к приемным испытаниям […]

Документ об образовании в подлиннике аттестат за № 431, выд. Дзерж. ср. шк. № 2 от 21/VI 39 г. […]

26 июня 1939 г. [Подпись]

Адрес для ответа: Горьковская обл., г. Дзержинск, ул. Ворошилова, д. № 44

Автобиография. Илюхина Н.С. ст. 78 гр. I курс. 1939 г. (Л. 5)

Родился я в 1921 г. 6 июня в г. Дзержинске Горьковской области в семье железнодорожника. В это время отец работал железнодорожным мастером в г. Дзержинске, а мать была домохозяйкой. В 1928 г. я поступил в нулевой (подготовительный) класс, потом перешел в первый класс и кончил среднюю школу в 1939 г.

В 1930 г. поступил в пионер[скую] организацию. В 1936 г. поступил в ряды ВЛКСМ. В пионер[ской] организации я работал вож[атым] звена, пом. пионервожатого, был старостой класса. Когда я вступил в ВЛКСМ, я стал работать уполномоченным по печать, в 1938–39 гг. руководителем осводовского кружка, в 1938–39 гг. был вожатым пионеротряда, был выбран в соц. тройку по проверке соц. договоров.

В 1939 г. я кончил среднюю школу и поступил в Институт, в котором сейчас я помощник режиссера. Я сейчас учусь в драм. кружке.

Отец мой в данный момент арестован за аварию в Дзержинске.

Кем арестован, я не знаю.

Мать домохозяйка. Она живет в Дзержинске.

Илюхин Николай Степанович ст. 78 гр. I курс.

Заявление директору Горьковского инженерно-строительного института им. В.П. Чкалова от ст-та II –го курса 78 гр. сантехники Илюхина Николая Степановича (Л. 2)

Вследствие подорванного моего здоровья прошу Вашего разрешения дать мне отпуск до первого сентября 1941 г.

Справку о состоянии здоровья прилагаю к заявлению

31/I 41 г. [Подпись]

(Ходатайство: *«Директору ГИСИ. Факультет поддерживает просьбу т. Илюхина, который являлся дисциплинированным студентом, а успеваемость за 1 курс имел среднюю. 1/II – 1941 г. Декан [Подпись]*.

Резолюция: *Разрешить 1/II – 41 г. Пр. № 6 от 31/I – 41 г.*)

Канатьев Николай Федорович

1926 – 1944

Родился в 1926 г. в с. Дубском Пьянско-Перевозской волости Арзамасского уезда Нижегородской губернии (в наст. время – Перевозский р-н Нижегородской обл.) в семье крестьянина. Отец и мать с 1934 г. работали в колхозе. В Дубском окончил начальную школу. Затем обучался в Перевозской неполной средней школе, по окончании которой в 1939 г. стал студентом-заочником Ветошкинского[1] сельхозтехникума. В 1943 г., оставив заочное обучение, перешел в Перевозскую среднюю школу, которую окончил в 1943 г. У Николая было два брата и сестра. Отца в 1941 г. призвали на фронт.

[1] *Ветошкино* – село в Гагинском р-не Нижегородской обл. Располагается на правом берегу реки Пьяны.

По окончании школы поступил на санитарно-технический факультет ГИСИ (специальность «Водоснабжение и канализация»). 5 декабря 1943 г. Свердловским РВК г. Горького[1] был мобилизован в ряды РККА (приказ по ГИСИ № 97 (студенческая часть) от 30 декабря 1943 г.).

Известно, что 27 октября 1944 г. прибыл в 199-й армейский запасной стрелковый полк (азсп), входивший в состав 31-й армии и готовивший пополнение для дивизий армии. Отсюда Н.Ф. Канатьев был направлен на фронт – в 331-ю стрелковую Брянско-Смоленскую дважды Краснознаменную ордена Суворова дивизию.

С 15 октября эта дивизия была введена в состав 71-го стрелкового корпуса и оперативно подчинена 31-й армии 3-го Белорусского фронта. 18 октября в ходе Гумбиннен-Гольдапской операции (16–30 октября 1944 г.) вступила на территорию Восточной Пруссии в районе северо-западнее озера Шельмент и к концу наступления вышла в район юго-восточнее г. Голдапа[2]. Гумбиннен-Гольдапская операция являлась первой попыткой советского командования разгромить восточно-прусскую группировку противника. Она отличалась непрерывными ожесточёнными сражениями по всей полосе фронта, и потери РККА за 14 дней сражения были очень велики.

Н.Ф. Канатьев прибыл в дивизию с пополнением после этих ожесточенных боёв. Являлся сапером и разведчиком саперного взвода 1108-го стрелкового ордена Суворова полка 331-й стрелковой дивизии. В ноябре–декабре 1944 г. дивизия оборонялась на рубеже Млиникен[3] – господский двор (г. дв.) Бабкен[4] – северная окраина Желязкен[5] – северный берег озера Гросс Мирунскенер-зее[6]. В отчете о боевых действиях 1108-го сп дана характеристика оборонительных сооружений немцев на этом рубеже: *«[…] две линии сплошных траншей полного профиля, соединенных между собой ходами сообщения, усиленный проволочный забор, чередующийся со спиральными заграждениями типа «Бруно», ПТ* (противотанковые – Авт.) *и ПП* (противопехотные – Авт.) *минные поля, при чем главная полоса линии обороны проходила в его глубине, имея ложный передний край,*

---

[1] *Свердловский р-н г. Горького* – в наст. время Нижегородский р-н Нижнего Новгорода.

[2] *Голдап (польск. Gołdap, нем. Goldap Goldap (инф.), Goldapp; лит. Gėlupė, Geldapė)* – город в Польше, входит в Варминьско-Мазурское воеводство, Голдапский повят. Имеет статус городско-сельской гмины. Город расположен рядом с Ромминтенской пущей, в 124 км (по прямой) к юго-востоку от Калининграда и в 47 км к северо-западу от г. Сувалки.

[3] *Млиникен (нем. Mlinicken)* – коммуна в Германии, в земле Голдап. С 1945 г. принадлежала Польше (польское название – Młyniki). В настоящее время населенного пункта больше не существует. Располагался примерно в 1,5 км к северо-западу от д. Бабки.

[4] *Бабки (пол. Babki, нем. Babken)* – деревня в Польше, входит в гмину Голдап Голдапского повята Варминьско-Мазурского воеводства. Расположена на юго-востоке исторической местности Восточная Пруссия, недалеко от границы с Калининградской обл., примерно в 14 км к юго-востоку от Голдапа, в 1,5 км к северо-западу от д. Желязки, в 137 км к востоку от главного города воеводства Ольштына. До 1945 г. этот район входил в состав Германии (Восточная Пруссия).

[5] *Желязки (польск. Żelazki*) – деревня в Польше, входит в гмину Голдап Голдапского повята Варминьско-Мазурского воеводства, расположена на севере Польши, недалеко от границы с Калининградской обл. России, примерно в 15 км к юго-востоку от Голдапа и в 138 км к востоку от главного города воеводства Ольштына. До 1945 г. этот район входил в состав Германии (Восточная Пруссия).

[6] *Меруньске-Вельке (польск. Mieruńskie Wielkie)* – озеро в Подляском воеводстве, расположено на территории Поозерья в Сувалском повяте, в 5 км к западу от деревни Филипув (польск. Filipów), 6–7 км к юго-востоку от д. Желязки.

где находилось менее одной трети живой силы и огневых средств от всего числа, оборонявшего рубеж. При неоднократных попытках наших разведчиков и отрядов разведки захватить пленных поиском или силовой разведкой успеха не имели, так как противник при приближении РГ (разведгруппа – Авт.) *или РО* (разведотряд – Авт)*, с началом арт. налета при действии РО оставлял первую линию траншей, удаляясь по ходам сообщения во вторую линию траншей, как главную полосу боя во всей системе обороны […]».*

Н.Ф. Канатьев воевал как настоящий герой. 1 декабря 1944 г. (так в документе – Авт.) был награжден медалью «За отвагу» за то, *«что он 8.12.44 года проявил мужество и отвагу, действуя в составе группы разграждения, проделал проходы в минном заграждении противника, пропустил группу захвата и охранял проходы до возвращения группы, на обратном пути прикрывал группу захвата огнем из личного оружия».* Приказ о награждении, видимо, датирован был постфактум: по нему проходило несколько разведчиков, участвовавших в захвате «языка» 8 декабря 1944 г., получается, что награждение 1 декабря 1944 г. произошло до события.

В записи журнала боевых действий войск 31-й армии содержится дополнительная информация об этой операции: «*[…]Разведгруппа 331 СД в составе 13 человек, в ночь на 8.12. проводила поиск в районе 500 м. южн. отм. 192,1. Ворвавшись в траншею противника, группа уничтожила 4-х солдат, одного взяла в плен. При отходе к своим траншеям под обстрелом противника, пленный был убит разрывом снаряда. По изъятому письму установлена его принадлежность 3 роте 367 фуз.* (так в док-те – Авт.) *батальона 367 пд […]».*

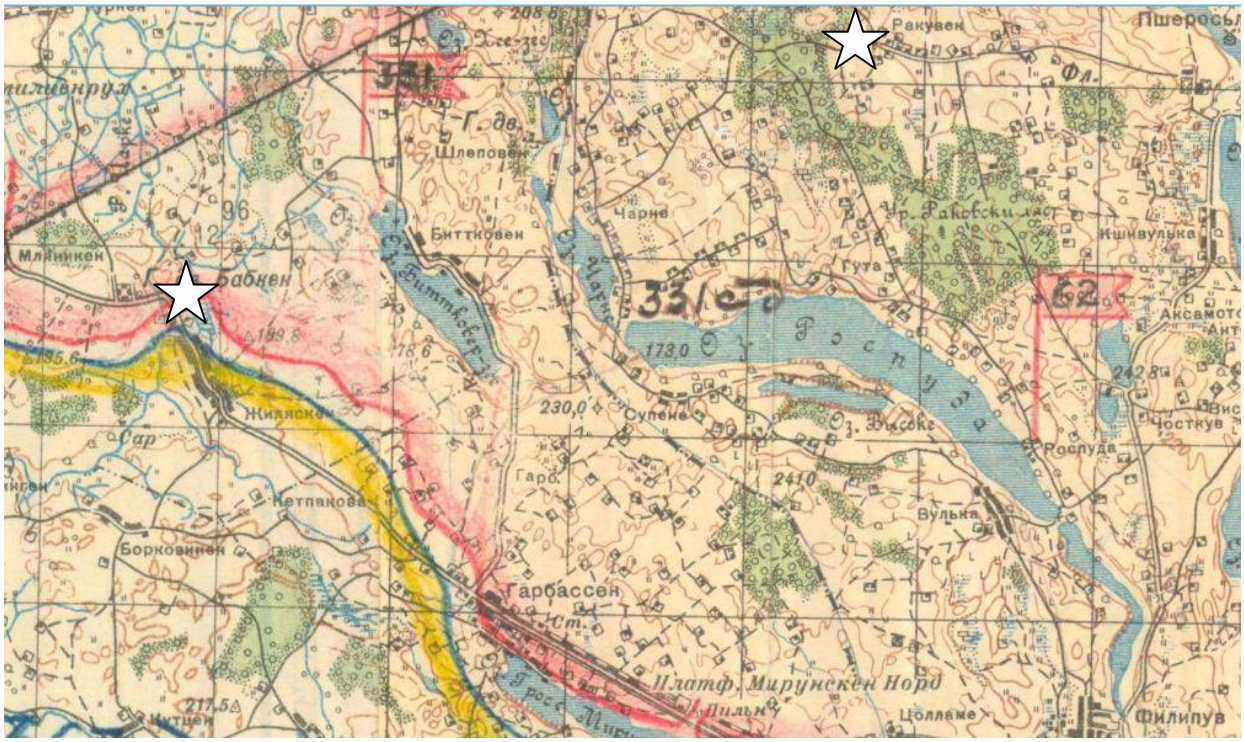

Места боевых операций и захоронений.
Звездами обозначены н. п. Бабки и Ракувек

11 декабря 1944 г. при очередной разведоперации рядовой Н.Ф. Канатьев погиб. Из журнала боевых действий войск 31-й армии: *«11.12.1944 года […] Разведгруппа 331 СД в составе 13 человек вела разведку в районе южн. БАБКЕН. Будучи обнаружена и обстреляна пулеметно-автоматным огнем противника, группа задачи не выполнила и отошла на исходное положение […]»*

В книге погребения 1108-го сп указано, что какое-то время тело погибшего воина оставалось на нейтральной полосе, но позже он был похоронен в братской могиле в 300 м к западу от деревни Ракувек бывшего Сувальского уезда и губернии[1]. В донесении о безвозвратных потерях 331-й сд от 3 января 1945 г. другая информация: в отличие от подавляющего большинства павших в этот период воинов полка Н.Ф. Канатьев был похоронен не в братской могиле у н. п. Ракувек, а южнее находившегося на линии фронта госп. двора Бабкен. Таким образом, вопрос о том, где был похоронен Н.Ф. Канатьев – в братской могиле воинов дивизии, в индивидуальной могиле около линии фронта или его так и не смогли захоронить – остается открытым. Если был похоронен у д. Ракувек, то перезахоронение, возможно, было произведено в д. Кшивулька Подляского воеводства (в настоящее время воинское захоронение находится в городской черте города Сувалки) или в д. Вронки Вельке гмины Голдап (расположена приблизительно в 13 километрах к северо-западу от д. Бабки). В списках этих захоронений Н.Ф. Канатьев не числится, но там похоронено очень много неизвестных воинов.

Имя Н.Ф. Канатьева увековечено в Книге памяти Нижегородской обл. (т. 2, с. 87 и т. 9, с. 577). Во 2-м томе указана неправильная дата гибели – 29 ноября 1944 г. В 9-й том были внесены необходимые поправки.

Источники:

1) Информация ВПП 199 зсп. Не ранее 11.09.1944. ЦАМО. 8495. Оп. 76115. Д. 39. Л. 121.

2) Информация Кировского ВПП. 20.09.1944. ЦАМО. Кировский ВПП. Оп. 172205. Д. 43440. С. 4918–4919.

3) Информация ВПП 199 азсп. 27.10.1944. ЦАМО. Ф. 8495. Оп. 76113. Д. 14. Л. 136.

4) Отчет о боевых действиях 1108 сп по прорыву обороны противника в районе Мазурских озер с 07.11.1944 по 31.01.1945. ЦАМО. Ф. 7776. Оп. 106083с. Д. 3. Л. 36 («Память народа»).

5) Журнал боевой деятельности 71 ск с 01.08.1944 по 31.12.1944 г. ЦАМО. Ф. 964. Оп. 1. Д. 162. Л. 111 («Память народа»).

6) Журнал боевых действий войск 31 А с 1 октября по 31 декабря 1944 г. ЦАМО. Ф. 386. Оп. 8583. Д. 385. Л. 32, 35 об., 37 об. («Память народа»).

7) Приказ № 43 от 01.12.1944. 1108 сп 331 сд. Медаль «За отвагу». ЦАМО. Ф. 33. Оп. 690155. Д. 7583. Л. 141.

8) Книга погребения. 1108 сп 331 сд. 1944–02.1945. ЦАМО. Ф. 7776. Оп. 109563с. Д. 1. Л. 50.

9) Донесение о безвозвратных потерях 331 сд. 03.01.1945. ЦАМО. Ф. 58. Оп. 18003.Д. 8. Л. 138.

10) Книга памяти Нижегородской обл. Т. 2. С. 87.

[1] В наст. время – *Ракувек (польск. Rakówek, немецк. Rakowken*) – деревня в Польше, входил в гмину Дубенинки (польск. *Dubeninki*) Голдапского повята Варминьско-Мазурского воеводства. Rakówek расположен примерно в 17 км к юго-востоку от города Голдап (Goldap), в 8 км к северо-востоку от д. Бабки, в 26 км к северо-западу от г. Сувалки, к югу от н. п. Дубенинки.

11) Книга памяти Нижегородской обл. Т. 9. С. 577.
12) ЦАНО. Ф. 2479. Оп. 4. Д. 202. Л. 149.
13) Архив ННГАСУ. Оп. 2а. Д. 192 – Личное дело Канатьева Николая Федоровича

Заявление в дирекцию ГИСИ от Канатьева Николая Федоровича (Л. 1)

В настоящем прошу дирекцию ГИСИ зачислить меня в число студентов ГИСИ. В просьбе прошу не отказать.

13/Х–43 г. [Подпись]

Горьковская область, П–Перевозский р-н, п/о Дубское, с. Дубское. Канатьев Николай Федорович.

г. Горький, Ленинский городок, ул. Коллективизации, 5, кв. 2.

(Резолюция: *«Зачислить на I курс. Специальность «Водоснабжение и канализация». 13/Х–43 г.»*).

Автобиография (Л. 2)

Я, Канатьев Николай Федорович, родился в 1926 г. в с. Дубском Перевозского р-на Горьковской обл. в семье крестьянина.

Отец и мать с 1934 г. – колхозники. Начальное образование я получил в Дубской начальной школе. Затем обучался в Перевозской НСШ. НСШ окончил в 1939 г.

С 1939 г. был студентом-заочником Ветошкинского с/х техникума. С 1/I–43 г. – оставил заочное обучение и стал обучаться в Перевозской средней школе.

Среднюю школу окончил в 1943 г.

Отец мой до 1941 г. работал в колхозе, с 1941 г. призван в ряды РККА.

Мать работает в колхозе.

РСФСР Народный Комиссариат Просвещения
Аттестат (Л. 3)

Настоящий аттестат выдан Канатьеву Николаю Федоровичу, родившемуся в 1926 году в том, что он обучался в средней школе с. Перевоза Перевозского района Горьковской области […]

15 июня 1943 года № 176

Кикин Александр Дмитриевич

1913 – 1945

Родился 19 августа 1913 г. в г. Уфе в семье служащего. В 1914 г. отец, работавший в Уфимском акцизном правлении, умер от тифа. Мать – домохозяйка – умерла от болезни в 1922 г.

С 1922 по 1930 г. Александр воспитывался в детских домах г. Уфы. Там окончил шесть групп неполной средней школы. С 1930 по 1931 г. учился в Уфимском музыкальном техникуме по классу скрипки. После 1-го курса из-за тяжелого материального положения был вынужден прекратить учебу и уехать к сестре в г. Андижан[1] Узбекской ССР, где окончил семилетку. Одновременно работал музыкантом в кинотеатре. В 1932 г. вместе с семьей переехал в г. Горький, где жил у сестры в Свердловском р-не[2] по адресу: ул. Университетская[3], д. 5, кв. 61. В сентябре 1932 г. поступил в строительный техникум, который окончил в 1936 г. по специальности «Промышленно-транспортное строительст-

[1] *Андижан* – город в Узбекистане, административный центр Андижанской обл., а также её экономический и культурный центр. Находится в юго-западной части Ферганской долины рядом с узбекско-киргизской границей. Один из древнейших городов Ферганской долины.
[2] *Свердловский р-н г. Горького* – в наст. время Нижегородский р-н Нижнего Новгорода.
[3] В наст. время – улица Минина г. Нижнего Новгорода.

во». По направлению работал десятником на строительстве железной дороги ст. Поклевская – Талицкий завод (Свердловская область)[1].

В октябре 1936 г. был призван в ряды РККА и направлен в школу младших командиров, по окончании которой в 1937 г. откомандирован в в/ч 5014 г. Камышлова[2], где служил до октября 1938 г. в штабе личным секретарем военкома. В период прохождения службы имел ряд поощрений. С ноября 1938 г. как младший политрук запаса стоял на учете в Свердловском РВК г. Горького.

После демобилизации работал сметчиком в отделе капитального строительства (ОКС) завода «Красная Этна». В 1939 г. поступил на санитарно-технический факультет Горьковского инженерно-строительного института.

Летом 1941 г. после летней практики был мобилизован на з-д им. Орджоникидзе, где до сентября 1941 г. работал диспетчером цеха. С сентября 1941 г., продолжая обучаться на 3-м курсе, работал старшим лаборантом военной кафедры ГИСИ.

В конце 1941 г. Свердловским РВК г. Горького был мобилизован в ряды РККА (приказ по ГИСИ № 1 (студенческая часть) от 6 января 1942 г.)

Известно, что с 19 мая 1942 г. по 10 февраля 1943 г. А.Д. Кикин участвовал в боях на Западном и Юго-Западном фронтах, с 7 июля 1943 г. – на Воронежском фронте. Его наградные документы свидетельствуют, что в 1943–1944 годах он воевал в 178-й танковой бригаде, входившей в состав 10-го танкового корпуса (корпус был сформирован 15 мая 1942 г. в г. Горьком). По всей видимости, в этой бригаде воевал и в 1942 г., практически с момента её основания, так как его боевой путь до награждений (обобщенно отраженный в наградных листах) фактически совпадает с боевым путем бригады и корпуса. Погиб, будучи её офицером.

21 мая 1942 г. 178-я танковая бригада в составе 10-го танкового корпуса прибыла в район Козельска[3], где вошла в состав 16-й армии Западного фронта, которая вела оборонительные бои на жиздринском направлении. 6 сентября 1942 г. корпус был выведен в резерв Ставки ВГК в район Можайска Московской обл. на доукомплектование.

21 октября 1943 г. заместитель командира мотострелкового пулеметного батальона по политчасти 178-й танковой бригады капитан А.Д. Кикин был награжден орденом Красной Звезды. Его многочисленные боевые заслуги, отмеченные в наградном листе, отражают наиболее сложные, порой трагические, моменты боевых действий бригады зимой – летом 1943 г. Чтобы получить мак-

---

[1] *Та́лица* – город (с 1942) в России, в Талицком городском округе Свердловской обл. В 1774–1779 гг. на месте бывшей поварни по указанию императрицы Екатерины II был построен Талицкий казенный винокуренный завод. Позднее жители поселка были задействованы для прокладки Сибирского тракта, который прошёл в 7 верстах от завода. К началу XIX в. Талицкий завод являлся одним из крупнейших винокуренных предприятий России и вырабатывал более 100 тысяч ведер вина в год. В XIX в. в нескольких километрах от Талицы была открыта железнодорожная станция *Поклевская*.

[2] *Камышло́в* – город в Свердловской обл. России, административный центр Камышловского р-на. Камышлов расположен в 128 км (по прямой) к востоку от г. Екатеринбурга (по автотрассе – 140 километров), на левом берегу р. Пышмы при впадении в неё р. Камышловки. Узел автомобильных дорог. Железнодорожная станция Свердловской железной дороги, участок Екатеринбург – Тюмень. Расстояние до Екатеринбурга – 143 км, до Тюмени – 183 км.

[3] *Козе́льск* – город в Калужской обл. России, административный центр Козельского р-на. Город воинской славы. Расположен на левом берегу реки Жиздра (приток Оки), в 61 км (по прямой) к юго-западу от Калуги, между Сухиничами и Белевым.

симально полное представление о событиях, описанных в наградном листе, важно проследить основные вехи боевого пути бригады.

15 января 1943 г. 10-й танковый корпус в районе Богучара[1] вошел в состав 1-й гвардейской армии Юго-Западного фронта. В ходе Острогожско-Россошанской операции (13–27 января 1943 г.) принимал участие в боях за Старобельск[2]. В районе Старобельска корпус был официально подчинен подвижной группе генерал-лейтенанта М. М. Попова. Эта группа создавалась командованием Юго-Западного фронта в январе 1943 г. в составе нескольких танковых корпусов и, по замыслу командования, в ходе Ворошиловградской наступательной операции (по западной классификации – операция «Скачок», 29 января – 18 февраля 1943 г.) должна была «отрезать всю территорию Донбасса, окружить и уничтожить войска противника». Но события развивались драматично, совсем не так, как предполагал Н.Ф. Ватутин. Одним из участников этой драмы стал 10-й танковый корпус.

1 февраля корпус начал движение на запад с целью форсировать реку Северский Донец к западу от еще занятого немцами Лисичанска. Двигаясь от Северского Донца на юг, корпус встретил упорное сопротивление противника и с 4 по 10 февраля вел тяжелые оборонительные бои. 11 февраля 1943 г. понесшая большие потери в боях за станцию Соль[3] (расположена юго-восточнее Славянская и юго-западнее Лисичанска) 178-я танковая бригада 10-го танкового корпуса стала выводиться из боя. 14 февраля в трудной боевой обстановке при отходе на новые оборонительные рубежи заместитель командира мотострелкового пулеметного батальона по политчасти 178-й танковой бригады капитан А.Д. Кикин проявил стойкость и отвагу, что было отмечено в наградном листе к ордену Красной Звезды (см. наградной лист). С середины марта 10-й танковый корпус находился в резерве Ставки ВГК, а позже вошел в оперативное подчинение 5-й гвардейской армии Степного военного округа.

7 июля 1943 г. в ходе сражения под Курском 10-й танковый корпус был переподчинен Воронежскому фронту. Он вел бои в составе 1-й танковой, 5-й гвардейской, 6-й гвардейской армий, отражавших наступление немецких войск на Обоянь. Против них действовала наиболее сильная группировка противника. Мужество и находчивость, проявленные А.Д. Кикиным на этапе оборонительных боев, также были отмечены в наградном листе.

С 20 июля 1943 г. корпус был подчинен 27-й армии, переброшенной со Степного фронта для усиления наших войск, готовившихся к нанесению удара

---

[1] *Богуча́р* – город (с 1779) на юге Воронежской обл. России. Административный центр Богучарского р-на. Самый южный город области. Расположен на р. Богучарке, в 6 км от её впадения в Дон, в 214 км (по прямой) к юго-востоку от Воронежа. на границе с Ростовской обл.

[2] *Старобе́льск (укр. Старобільськ)* – город районного значения в Луганской обл. Украины, административный центр Старобельского р-на. 25 января 1943 г. Старобельск стал первым освобождённым городом Украины от немецко-фашистких захватчиков.

[3] *Соль (укр. Сіль)* – станция Донецкой железной дороги, находится в 3 км от г. Соледар в Донецкой обл. и является главной железнодорожной станцией города.

Соледа́р (укр. Соледа́р; в 1965–1991 годах – Карло-Ли́бкнехтовск) – город районного значения в Бахмутском р-не Донецкой обл. Украины. Железнодорожная станция. Расположен юго-восточнее Славянская и юго-западнее Лисичанска при впадении р. Мокрой Плотвы в Бахмутку.

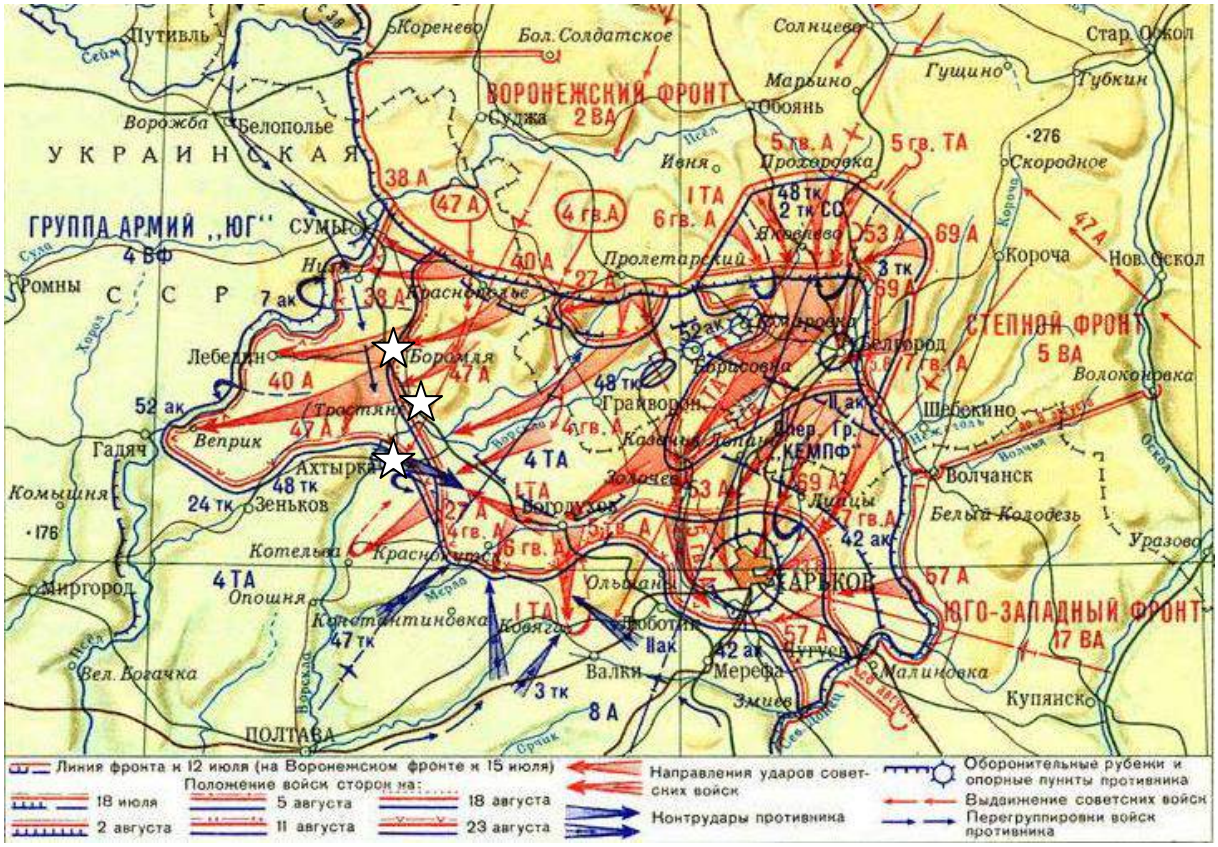

Фрагмент карты контрнаступления советских войск под Курском. 12 июля – 23 августа 1943 г. Звездочками отмечены: Ахтырка, Тростянец, Бромля

в общем направлении на Ахтырку[1]. Контрнаступление Воронежского и Степного фронтов на болгородско-харьковском направлении началось 3 августа (Белгородско-Харьковская наступательная операция, 3–23 августа 1943 г.).

5 августа на правом крыле Воронежского фронта перешли в наступление 27-я и 40-я армии. Началась борьба за коммуникации. Важнейшими точками в ней были города Ахтырка и Боромля[2]. 8 августа 10-й танковый корпус, наступавший в составе 40-й армии, прорвал немецкую оборону. Преследуя отходящего противника по пятам и пройдя за день 20 км, танкисты корпуса ворвались в Тростянец[3], крупный узел дорог между Боромлей и Ахтыркой. Трофеями советских войск стали три эшелона с техникой и снаряжением. Ещё в одном составе обнаружились советские военнопленные, которые были освобождены. Помимо этого, на станцию, занятую нашими войсками, пришёл эшелон с немецкой пехотой. Его немедленно обстреляли, так что солдатам противника пришлось выскакивать из вагонов и разбегаться по округе. Используя успех

[1] *Ахтырка (укр. Охтирка)* – город в Сумской обл. Украины. Является административным центром Ахтырского р-на. Город Ахтырка находится на берегу р. Ахтырка, которая через 1,5 км впадает в реку Ворскла. Расположен примерно в 67 км к югу от г. Сумы

[2] *Боромля (укр. Боромля)* – село в Тростянецком р-не Сумской обл. Украины, административный центр Боромлянского сельского совета. Село Боромля находится в месте слияний двух рек Боромля в одну. Через село проходит автомобильная дорога. Расположено примерно в 19 км к северу от Тростянца.

[3] *Тростянец (укр. Тростянець)* – город в Тростянецком р-не Сумской обл. Украины. Располагается в 50 км (по прямой) к югу от областного центра – г. Сумы. Является административным центром Тростянецкого р-на. Через город проходят автомобильные дороги, а также железнодорожная линия Сумы – Люботин.

танковых соединений, войска 40-й и 27-й армий вышли на рубеж Боромля, Тростянец, Ахтырка, Котельва.

У Тростянца войска Красной армии внезапно столкнулись с передовыми элитными частями моторизованной дивизии «Великая Германия». 10-й танковый корпус совместно с 100-й стрелковой дивизией перерезал железную дорогу Сумы – Богодухов, сорвав планомерную переброску этой дивизии из-под Карачева (орловский плацдарм) в район Ахтырки.

Потеря Тростянца была неприемлема для немецкого командования. Уже в половине четвёртого утра 9 августа немцы атаковали первый раз. Советские бойцы отбили наступление. Завязались упорные бои. Немцы атаковали с разных сторон, бои шли и в самом Тростянце, и на его окраинах. Даже если противнику удавалось окружить советские войска, они продолжали сражаться. Всего в течение дня красноармейцы отразили 11 немецких атак.

Немцы готовились нанести мощный контрудар. Для его отражения в районе севернее и северо-восточнее Ахтырки в сражение были введены (из резерва Ставки ВГК) 4-я гвардейская и 47-я армии. 10-й танковый корпус с 9 августа оперативно был подчинен 47-й армии.

Бои за Тростянец продолжались ещё несколько дней. Всё это время жизненно важная железная дорога оставалась под контролем советских войск, что и «аукнулось» немцам как под Ахтыркой. В этих боях А.Д. Кикин ярко проявил свои организаторские способности при эвакуации в тыл раненых бойцов и командиров.

18–20 августа 1943 г. противником был нанесен знаменитый Ахтырский контрудар, который вошёл в историю как один из самых опасных моментов в ходе наступления Красной армии на Харьковском направлении. 18 августа 178-я танковая бригада попала в полуокружение, выходя из которого А.Д. Кикин вновь показал себя как умелый и мужественный командир.

29 августа 1943 г. 178-я танковая бригада в составе 10-го танкового корпуса в районе Зеньков вновь была подчинена 40-й армии Воронежского фронта.

Мотострелковый пулеметный батальон А.Д. Кикина в боях на Болгородско-Харьковском направлении, выполняя задание командования, уничтожил более 600 немецких солдат и офицеров, 82 воина батальона были награждены правительственными наградами, в том числе (как уже отмечалось ранее) и капитан А.Д. Кикин. Приказ о его награждении орденом Красной Звезды вышел 21 октября 1943 г.: *«Товарищ Кикин за время боев с немецкими захватчиками проявил себя как истинный патриот своей Родины, отдающий весь пыл своих неиссякаемых сил благородному делу защиты чести и славы, свободы и независимости своей Отчизны. Как политработник он умело организовывает и нацеливает партийно-политическую работу на выполнение поставленных боевых задач, в результате чего личный состав б-на всегда с честью выполнял боевые задачи командования, о[*неразб.*]ые бойцы и командиры в борьбе с озверелым врагом показали высокие образцы мужества и геройства, отваги, стойкости и умения воевать на благо Родины. В борьбе с немецкими оккупантами т. Кикин проявил личную храбрость, стойкость и отвагу. 14.2.43 г. в трудной боевой*

обстановке, во время отхода наших частей на новые оборонительные рубежи со ст. Соль, он вывел с поля боя раненого в глаза и ноги ст. л-та. 14.7.43 г., возвращаясь из разведки, организовал эвакуацию с поля боя 2 ПТР (противотанковое ружье – Авт.)*, 2 комплекта к ним патронов, 5 дисков с РПД* (ручной пулемет Дегтярева – Авт.) *и винтовку.*

13.8.43 г. организовал помощь медицинскую и эвакуировал в тыл до 50 раненых бойцов и командиров

18.8.43 г., когда наши части в районе г. Трастянец оказались в полуокружении немецких автоматчиков, он организовал помощь в эвакуации из полуокружения тяжелораненого лейтенанта, командира саперного взвода.

ВЫВОД: За проявленную стойкость и мужество в борьбе с немецкими оккупантами и умелую постановку воспитательной работы в батальоне товарищ Кикин достоин правительственной награды – ордена «Красной Звезды». Начальник политотдела 178 тбр подполковник Кожухарь. С выводом начальника политотдела согласен – командир 178 танковой бригады полковник Шапошников. 31 августа 1943 г.».

Войска Воронежского фронта, преследуя противника, начавшего 25 августа отход из Ахтырского выступа, за два дня продвинулись левым крылом на глубину 25–30 км. В первой половине сентября советские войска продолжали наступление по всей Левобережной Украине. Основные усилия Воронежского фронта сосредоточивались на киевском направлении и выходе к среднему течению Днепра. Ставка дала указание фронтам о форсировании Днепра с ходу.

24 сентября 1943 г. войска 40-й армии, форсировав Днепр в районах Стайки и Ржищева (южнее Киева) и захватив плацдармы на правом берегу Днепра, вели упорные бои по их удержанию. В последующем за умелые действия в ходе битвы за Днепр 10-й танковый корпус 40-й армии получил почётное наименование «Днепровский».

1 октября 1943 г. «з*а отвагу и мужество, проявленные при форсировании реки Днепр, умелое руководство и захват плацдарма для дальнейших боевых действий»* А.Д. Кикин был представлен к ордену Красного Знамени (приказ о награждении вышел 3 декабря 1943 г.): *«Тов. Кикин за время боев с немецкими захватчиками проявил себя как истинный патриот своей Родины, отдающий весь пыл своих неиссякаемых сил благородному делу защиты чести и славы, свободы и независимости своей отчизны. Как политработник он умело организовывает и нацеливает партийно-политическую работу на выполнение поставленных боевых задач, в результате чего батальон в боях на Болгородско-Харьковском направлении, выполняя задание командования, уничтожил более 600 немецких солдат и офицеров, за что награждено 82 человека Правительственными наградами.*

На Киевском направлении при форсировании р. Днепр в тяжелых условиях, несмотря на артминометный огонь противника и бомбежки с воздуха, он первый перешел с группой 27 человек на правый берег Днепра. Тов. Кикин, все время, находясь в боевых порядках подразделения, подбадривал личный состав, вселял веру в победу и с горсткой храбрецов пошел в атаку за овладение господствующей высотой на правом берегу Днепра. Несмотря на то, что у пр-ка

были превосходящие силы, высота была занята и прочно удерживалась до подхода других частей, чем выполнил приказ Командования и обеспечил плацдарм для частей 10 ТК и других.

За отвагу и мужество, проявленные при форсировании реки Днепр, умелое руководство и захват плацдарма для дальнейших боевых действий тов. Кикин достоин Правительственной награды – ордена «КРАСНОЕ ЗНАМЯ». Командир 178 танковой бригады полковник Шапошников. 1 октября 1943 г.».

В октябре 10-й танковый корпус в составе 40-й армии Воронежского фронта (с 20 октября – 1-го Украинского), вел бои на Букринском плацдарме (к югу от Киева). Принимал участие в Киевской наступательной операции (3–13 ноября 1943 г.), в ходе которой 6 ноября Киев был освобожден. Развивая наступление на Коростень, Житомир и Фастов, войска Воронежского фронта продвинулись до 150 км и образовали на правом берегу Днепра Киевский стратегический плацдарм.

11 ноября 1943 г. 178-я танковая бригада в составе 10-го танкового корпуса в районе ст. Дарница[1] вышла в резерв Ставки ВГК и была переброшена в район Наро-Фоминска на доукомплектование.

С конца лета 1944 г. вместе со своей бригадой А.Д. Кикин участвовал в освобождении Прибалтики: 26 августа 1944 г. 178-я танковая бригада в составе 10-го танкового корпуса была переброшена в район Выру[2] (61 км южнее Тарту). В ходе Прибалтийской наступательной операции (14 сентября – 24 ноября 1944 г.) в составе войск 3-го Прибалтийского, с 9 октября 1944 г. – 2-го Прибалтийского фронтов участвовала в освобождении Риги и блокаде группировки противника на Курляндском полуострове.

3 ноября 1944 г. 178-я танковая бригада за участие в боях по освобождению Латвийской ССР и её столицы г. Риги была удостоена почётного наименования «Рижская».

20 декабря 1944 г. 10-й танковый корпус был подчинен 5-й гвардейской танковой армии, которая зимой 1945 г. принимала участие в Восточно-Прусской стратегической операции (13 января – 25 апреля) в составе 2-го, а затем (с 11 февраля) 3-го Белорусских фронтов. Войска 5-й гвардейской танковой армии, введенные в прорыв 17 января в полосе 48-й армии, к исходу дня достигли Млавского укрепленного района и к утру 19 января разгромили оборонявший его гарнизон (Млавско-Эльбингская наступательная операция, 14–26 января 1945 г., часть стратегической Восточно-Прусской операции), овладев Млавой[3].

18 января 1945 г. в боях за Млаву заместитель командира батальона по политической части 178-й танковой бригады Александр Дмитриевич Кикин погиб. На момент гибели был в звании майора.

---

[1] *Да́рница (укр. Дарниця)* – внеклассная сортировочная станция в г. Киеве.

[2] *Выру (эст. Võru, вырус. Võro, нем. Werro, до 1917 г. рус. Верро)* – город в Эстонии, административный центр уезда Вырумаа и волости Выру. Расположен в 61 км (по прямой) к югу от Тарту.

[3] *Млава (польск. Mława)* – город в Польше, входит в Мазовецкое воеводство, Млавский повят. Имеет статус городской гмины. Город расположен на реке Млавке, притоке реки Вкры. Расположен в 107 км (по прямой) к северо-западу от Варшавы.

В донесении о безвозвратных потерях управления 10-го танкового корпуса указано место первичного захоронения воина – пос. Чернице-Городова (Польша). В извещении Горьковского ГВК в качестве места захоронения отмечен пос. Чернице-Бородова. Поиск позволил установить, что населенные пункты с такими названиями отсутствуют. Но в окрестностях Млавы есть поселок Чернице-Борове[1] (расположен в 27 км к юго-востоку от Млавы и в 10 км к западу от Пшасныша). С высокой степенью вероятности можно сделать вывод, что А.Д. Кикин был похоронен именно в этом поселке. Позже производилось большое перезахоронение останков погибших изо всех близлежащих населенных пунктов (в том числе и из Чернице Борове) на кладбище воинов Советской армии в г. Макув Мазовецки[2] (ул. Спортова). В списке захороненных А.Д. Кикин не числится, но из 15532 захороненных здесь известных всего лишь 2849 чел.

---

[1] *Чернице-Борове (польск. Czernice Borowe)* – сельская гмина (волость) в Польше, входит как административная единица в Пшаснышский повят, Мазовецкое воеводство. Административный центр гмины расположен в 10 км к западу от Пшасныша и в 27 км к юго-востоку от Млавы.

Пшасныш (польск. Przasnysz, в русском языке ранее использовалось название Прасныш) – город в Мазовецком воеводстве Польши, расположенный в 87 км (по прямой) к северу от Варшавы, в 35 км к юго-востоку от Млавы. 1 января 1999 г. в результате административной реформы Пшасныш становится центром повята в Мазовецком воеводстве.

[2] *Ма́кув-Мазове́цки (польск. Maków Mazowiecki, до 1928 г. – Макув над Ожицем, польск. Maków nad Orzycem)* – город в Польше, входит в Мазовецкое воеводство, Макувский повят. Расположен в 24 км к юго-востоку от Пшасныша.

Братская могила, г. Макув Мазовецки, ул. Спортова

Имя А.Д. Кикина увековечено в Книге памяти Нижегородской области (т. 2, с. 91).

Источники:

1) Наградной лист к ордену Красной Звезды. 31.08.1943. ЦАМО. Ф. 33. Оп. 686044. Д. 1501. Л. 95–95 об.
2) Наградной лист к ордену Красного Знамени. 7.10.1943. ЦАМО. Ф. 33. Оп. 686044. Д. 3088. Л. 29–29 об.
3) Приказ № 11/н от 03.12.1943. ВС 1 Укр. фронта. Орден Красного Знамени. ЦАМО. Ф. 33. Оп. 686044. Д. 3088. Л. 9 об.
4) Донесение о безвозвратных потерях. Упр. 10 тк. 23.03.1945. ЦАМО. Ф. 33. Оп. 11458. Д. 816. Л. 185 об.
5) Приказ ГУК НКО об исключении из списков от 02.07.1945. ЦАМО. Ф. 33. Оп. 11458. Д. 654. Л. 2 об.
6) Приказ ГУК НКО об исключении из списков от 13.07.1945. ЦАМО. Ф. 33. Оп. 11458. Д. 659. Л. 121.
7) Извещение Горьковского ГВК. 31.07.1945. ЦАМО. Ф. 33. Оп. 11459. Д. 494. Л. 68–68 об.
8) Информация из картотеки политработников.
9) Книга памяти Нижегородской обл. Т. 2. С. 91.
10) Мемориал Макув-Мазовецкий (Maków Mazowiecki) // Форумы Авиации СГВ. URL: http://www.sgvavia.ru/forum/535-1987-1
11) ЦАНО. Ф. 2479. Оп. 4. Д. 164. Л. 31.
12) ЦАНО. Ф. 2479. Оп. 3. Д. 793 – Личное дело Кикина Алексакндра Дмитриевича.

Диплом, выданный Горьковским строительным техникумом Народного комиссариата тяжелой промышленности (Л. 8)

В 1932 г. был принят.

Окончил курс обучения в июне 1936 г. по специальности «Промышленно-транспортное строительство» […].

Защитил работу на тему «Организация и производство строительных работ» с оценкой «хорошо» […].

5 июля 1936 г. № 242.

Заявление директору ГИСИ от гр. Кикина Александра Дмитриевича, проживающего в г. Горьком, ул. Университетская, д. 5, кв. 61 (Л. 13)

Желая поступить в ГИСИ на факультет санитарно-технический на специальность отопления, вентиляции и теплофикации, прошу допустить меня к приемным испытаниям.

В общежитии не нуждаюсь […].

20 сентября 1939 г. [Подпись]

(Еще был вариант аналогичного заявления от 14 июня 1939 г.)

Автобиография (Л. 11)

Кикин Александр Дмитриевич.

Секретарь военкома с 1937 года г. Камышлов Челябинской области у/ч 5014, младший командир срочной службы.

Родился 19 августа 1913 года в г. Уфе на улице Малая Усольская, д. № 25 (Башкирская АССР).

Отец: Кикин Дмитрий Парфирьевич, по социальному положению и происхождению – служащий. Служил до 1914 года в акцизном правлении сборщиком в г. Уфе (сборщик по винным лавкам). Умер в 1914 году от тифа в д. Языкова (там же).

Мать: Кочемасова Елизавета Ефстафьевна – домохозяйка. В 1922 году померла по болезни в г. Уфе.

По семейному положению холост. Из родных, по линии отца и матери, за границей никто не живет. Связи с заграницей не имел и не имею.

За границей не был.

Раскулаченных, лишенных избирательных прав, арестованных как врагов народа из родственников не имею.

С 1922 года по 1930 г. находился в д/домах г. Уфы. В 1930 г. в д/доме окончил 6 гр. н/средней школы 6 сентября 1930 г. по август 1931 г. г. Уфа Башмузтехникум. Окончил 1-й курс по классу скрипки, а затем из-за неудовлетворительных экономических условий был вынужден бросить учебное заведение и уехать в Среднюю Азию, г. Андижан, к сестре, где и окончил в сентябре 1932 г. 7-ую группу, одновременно работая музыкантом в кино.

В сентябре 1932 г. переехал к сестре в г. Горький, где поступил учиться в Горьковский строительный техникум. Окончив в 1936 году, был направлен в Челябинскую область. Работая в системе «Содюзтранстроя, районная контора направила в Талицу Челябинской области на постройку железной дороги. З-д Талица ст. Паклевская.

Проработав на участке до октября 1936 г. Камышловским РВК был зачислен в в/часть 5014

В период прохождения службы в РККА имею ряд поощрений. Взысканий нет.

Членом ВЛКСМ состою с 1937 го, февраля месяца.

Дивизионной партийной комиссией утвержден кандидатом в члены ВКП(б) в июне м-це 1938 года. Парт. билет не получен.

По комсомольской линии взысканий не имею.

Принимаю участие в красноармейской самодеятельности.

Не судился.

Состояние здоровья хорошее.

15/VI–1938 [Подпись]

Заявление начальнику военной кафедры ГИСИ им. Чкалова от Кикина А.Д. (Л. 4)

Прошу меня принять на работу на военную кафедру в качестве старшего лаборанта.

15/IX–41 г. [Подпись]

Автобиография (Л. 2)

Я, Кикин А.Д., родился 19 августа 1913 года в семье служащего акцизного управления г. Уфы Уфимской губернии.

Отец до 1914 г. работал сборщиком по винным лавкам, а в 1914 г. умер по болезни. Мать была домохозяйкой до 1922 г., а в 1922 г. умерла по болезни.

С 1922 г. по 1930 г. был воспитанником детских домов г. Уфы.

С 1930 по 1931 г. студент Уфимского музыкального техникума.

В 1931 г. уехал в г. Андижан Уз. ССР к сестре, где окончил 7-ку, а в 1932 г. вместе с её семьей переехал в г. Горький.

В сентябре 1932 г. поступил в строительный техникум, который окончил в 1936 г. и был направлен на работу в Свердловскую область ст. Паклевская, Талицкий з-д, участок «Союзтрансстрой» в качестве десятника.

В октябре 1936 г. был взят в ряды РККА и направлен в школу младших командиров. Окончил в 1937 г. приказом по части откомандирован в в/ч 5014 г. Камышлов Свердловской области, где проработал до 28 октября 1938 г. личным секретарем военкома.

После демобилизации, т.е. 19 ноября 1938 г., поступил работать на з-д «Красная Этна» в ОКС – сметчиком, а с 20 октября 1939 г. поступил учиться в Горьковский строительный институт, где и нахожусь до сего времени.

В партию вступил, будучи в армии, в 1938 г. Членом ВЛКСМ состоял с 1936 года по 1937 г. Взысканий никаких не имел. К судебной ответственности не привлекался.

После практики, т .е. с 30-го июля 1941 г. был мобилизован на работу на з-д им. Орджоникидзе, где и работаю диспетчером цеха до настоящего времени.

15/IX–41 г. [Подпись]

Анкета Кикина Александра Дмитриевича (Л. 4)

Домашний адрес: г. Горький, Свердловский р-н, ул. Университетская, д. 5, кв. 61.

1) Родился в 1913 г. 19-го августа в г. Уфе Уфимской губернии.

2) Сын служащего.

3) Холост.

4) Родители: отец – Кикин Дмитрий Парфирьевич, сын мещанина, имуществом не владел, умер в 1914 году;

мать – Кочемасова Елизавета Ефстафьевна, дочь служащего, не владела имуществом, домохозяйка, умерла в 1922 г. по болезни.

11) Профессия и специальность: техник [не ясно – Авт.] *сметчик.*

12) Образование: окончил 7-ку, г. Андижан в 1932 г.

окончил Горьковский строительный техникум в 1936 г.

21)Проживал в период колчаковщины на Урале в г. Уфа, будучи ребенком.

22) Служил в РККА с 1936 г. по 1938 г. в г. Камышлове Свердловской обл. в/ч 5014 [?] с.д. Работал в штабе части личным секретарем военкома.

23) Мл. политрук запаса. Состою на учете при Свердловском РВК с ноября 1938 г.

24) Кандидат ВКП(б) с мая 1938 г.

15/IX 193 [не указан]

Колонцов Василий Михайлович

1919 – 1943

Родился в 1919 г. в с. Старые Котлицы[1] Новокотлицкой волости Муромского уезда Владимирской губ. (с 1929 по 1944 г. Муромский р-н Горьковского края (обл.), с 1944 г. – Владимирской обл.).

Семья переехала в Муром, где проживала по адресу: Городской выгон, д. 21. Отец, Колонцов Михаил Михайлович, работал кирпичником на кирпичном заводе Муромского горжилстроя. Мать была домохозяйкой, воспитывала троих детей.

[1] *Старые Котлицы* – деревня в Муромском р-не Владимирской обл. России, входит в состав Ковардицкого сельского поселения. Деревня расположена в 12 км к северу от центра поселения села Ковардицы и в 25 км к северо-западу от города Мурома.

В 1937 г. в г. Муроме Василий окончил школу № 13 им. М. Горького (аттестат с хорошими и отличными оценками) и в 1938 г. поступил на санитарно-технический факультет Горьковского инженерно-строительного института.

2 февраля 1942 г. Свердловским РВК г. Горького[1] был мобилизован в ряды РККА (приказ по ГИСИ № 8 (студенческая часть) от 5 февраля 1942 г.). На момент мобилизации являлся студентом 4-го курса.

Сведений о боевой биографии В.М. Колонцова крайне мало. В документе военно-пересыльного пункта содержится информация, что в сентябре 1942 г. он находился в 20-й запасной стрелковой бригаде. Вызывало сомнение упоминание в этом документе Свердловского РВК Костромской обл. (скорее всего, в качестве РВК призыва). Первое время предполагали, что речь идет о другом человеке (хотя все остальные личные данные совпадали). Но дальнейший анализ позволил сделать вывод, что, скорее всего, Костромская область в документе была указана по ошибке и Василий Михайлович, действительно, осенью 1942 г. проходил обучение в этой бригаде.

20-я запасная стрелковая бригада (20-я зсбр) Московского военного округа располагалась в Казани и её окрестностях. Она была единственной бригадой, которая летом 1942 г. не прекратила подготовку лыжников. Лыжные соединения укомплектовывались политически проверенными, физически здоровыми и крепкими, имеющими лыжную подготовку военнослужащими, в возрасте от 20 до 35 лет. Срок обучения в учебных батальонах составлял 3 месяца.

Поздней осенью, когда ещё не выпал снег, но уже подмораживало, лыжники тренировались на трассе в пять километров, устланной еловыми и сосновыми иглами, которые поливали водой для образования наледи. В зимнее время все бригады при проведении тактических учений совершали выходы на местность на 2–3 суток, а также марши протяженностью до 40 км. Проводились ночные учения. Бойцами в полном объёме была пройдена огневая подготовка, изучена материальная часть оружия.

К зиме 1942–1943 гг. 20-я зсбр подготовила 4, 5, 6, 7, 8, 9, 10-ю отдельные лыжные бригады (олбр).

В одном из послевоенных донесений Муромского РВК назван номер полевой почтовой станции соединения, где воевал В.М. Колонцов – ППС № 2228. По справочнику полевых почтовых станций РККА (сайт «Солдат.ру») определили, что данная полевая почтовая станция принадлежала 5-й отдельной лыжной бригаде. Таким образом, для дальнейшего поиска удалось получить важную информацию, полностью соответствующую сведениям военно-пересыльного пункта.

На этапе формирования 5-я лыжная бригада дислоцировалась в Казани в лагере Большие Дербышки. Она убыла на фронт в период с 19 по 25 января 1943 г. Последнее письмо от В.М. Колонцова домой датировано 28 января 1943 г., то есть оно было написано вскоре после отправки на фронт.

---

[1] *Свердловский р-н г. Горького* – в наст. время Нижегородский р-н Нижнего Новгорода.

Боевой путь лыжных бригад, сформированных в Казани, оказался недолгим. До момента своего расформирования они провоевали от двух до шести недель. Объясняется это ожесточённым характером боёв, в результате которых бригады перестали существовать как полноценные боевые части. Однако, несмотря на короткий период существования, бригады приняли активное участие в крупных наступательных операциях зимы 1943 г. Особенно значительными результаты применения лыжных бригад были на Юго-Западном и Воронежском фронтах, где лыжные бригады, совершив многосоткилометровые марши по бездорожью, вовремя пришли на помощь танкистам и пехоте.

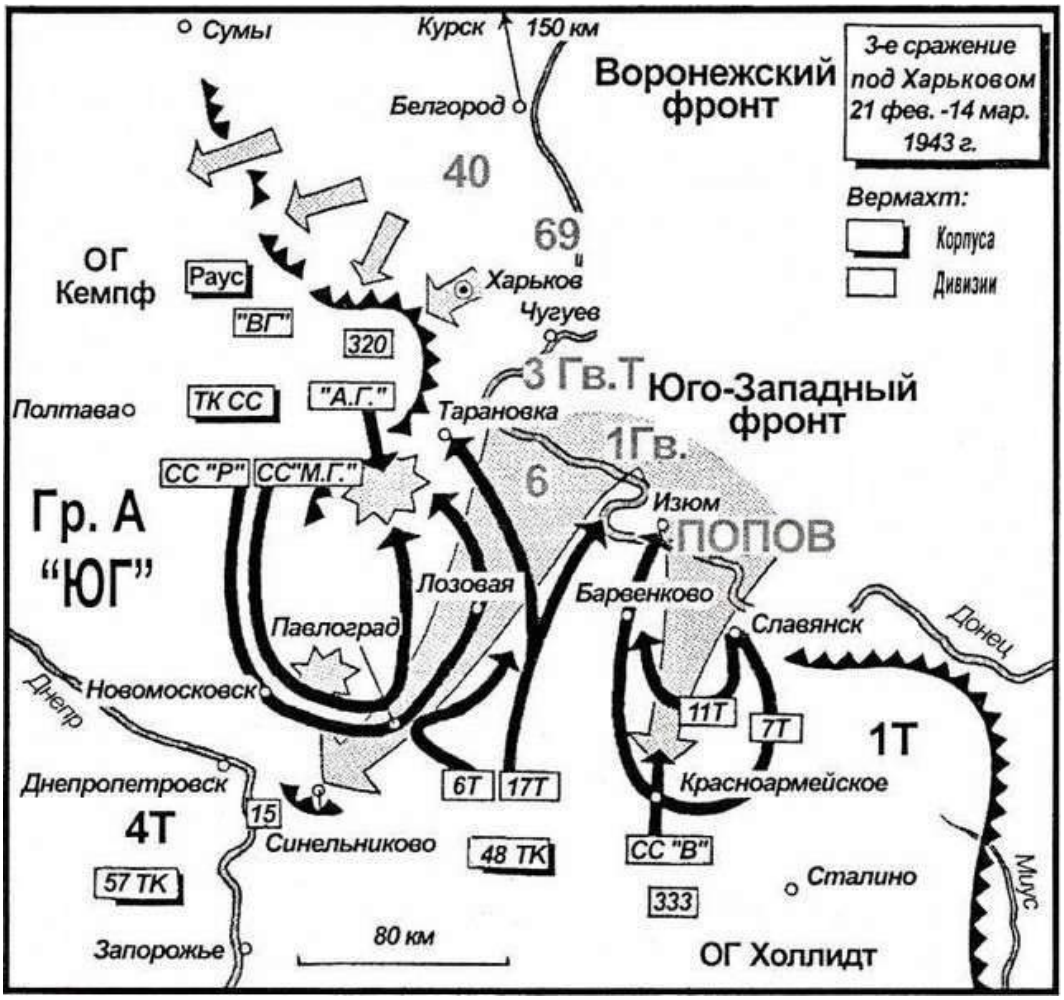

5-я и 10-я олбр прибыли на Юго-Западный фронт в разгар операции «Скачок» (Ворошиловградская наступательная операция, 29 января – 18 февраля 1943 г.), когда противник, подтянув резервы, перешёл в широкомасштабное наступление. Лыжные бригады были включены во фронтовую подвижную группу генерал-лейтенанта М.М.Попова и вместе с 3-м танковым корпусом направлены для усиления нашей группировки в районе Доброполья[1] – Красноар-

[1] *Добропо́лье (укр. Добропілля)* – город областного значения на территории Украины, административный центр Добропольского р-на Донецкой обл. Расположен в северо-западной части области, на реке Бык (приток Самары, бассейн Днепра), в 73 км (по прямой) к северо-западу от Донецка (в годы войны Сталино), в 180 км (по прямой) к юго-востоку от Харькова. Железнодорожная станция «Доброполье» Ясиноватского отделения Донецкой железной дороги.

мейского[1], где с 11 февраля 1943 г. шли ожесточенные бои. Из Красного Лимана[2] 5-я олбр вышла 15–17 февраля.

19 февраля передовая 103-я танковая бригада 3-го танкового корпуса на пути к Красноармейскому была остановлена противником в районе Сергеевки[3]. Лыжники также не пробились к Красноармейскому.

5-я олбр была окружена, и с боями выходила из окружения. Наибольшие потери она понесла 27 февраля 1943 г. Исследователи, пытавшиеся по очень скудным источникам воссоздать ход боевых действий бригады в период выхода из окружения, заявляют, что в этот день в районе деревни Семёновской, расположенной в 40 км от Барвенково[4], бригада натолкнулась на группировку противника, которая открыла огонь из миномётов и танков. В ходе прорыва большая часть обоза была потеряна. Погибли или пропали без вести многие рядовые бойцы бригады. Значительные потери понёс командно-начальствующий состав: погибли или пропали без вести все командиры лыжных батальонов, командиры отдельного миномётного батальона, отдельной роты связи, отдельной сапёрной роты и отдельного противотанкового дивизиона.

Сам факт произошедшей трагедии не вызывает сомнений, однако достоверность её места подтвердить не получилось. Подробный анализ военно-топографических карт 1943 г. позволил установить, что деревни Семёновской в районе Барвенково не было (нет и сейчас), но существует село Семено́вка[5] (в наст. время – Близнюковский р-н Харьковской обл.), расположенное в 17,5 км к западу от Барвенково. Карта наступления советских войск и отражения контрнаступления противника на Украине в январе – марте 1943 г. позволяет убедиться, что 25–26 февраля 1943 г. Семеновка находилась на линии фронта, то есть окружение могло произойти именно здесь. Косвенно данное предположение подтверждается ещё одним географическим фактом. Известно, что после выхода из окружения части бригады сосредоточились в деревне Павловке. В 18–20 км к северо-востоку от Семеновки находилось с. Павловка Первая[6] (в на-

---

[1] *Покро́вск (укр. Покровськ; до 1934 года – Гри́шино, с 1934 до 1938 г. – По́стышево,* ***с 1938 до 1964 г. – Красноармейское****, с 1964 г. до 2016 г. – Красноарме́йск)* – город областного значения в Донецкой обл. Украины, административный центр Покровского р-на. Железнодорожный узел. Расположен в 55 км (по прямой) к северо-западу от Донецка, в 22 км (по прямой) к югу от Доброполья.

[2] *Лима́н (укр. Лиман; в 1938–2016 гг. –* ***Кра́сный Лима́н)*** – город областного значения в Донецкой обл. Украины. Крупный железнодорожный узел востока Украины. Находится на севере Донецкой обл. Входит в Краматорскую агломерацию. Расположен в 30 км (по прямой) к северо-востоку от Краматорска, в 107 км (по прямой) к северу от Донецка, в 91 км (по прямой) к северо-востоку от Покровска.

[3] *Серге́евка (укр. Се́ргіївка)* – село на Украине, находится в Славянском р-не Донецкой обл. Село расположено на трассе Краматорск – Доброполье в 11 км к юго-западу от г. Краматорска.

[4] *Барве́нково (укр. Барвінкове* – город в Барвенковском р-не Харьковская обл. Украины. Административный центр Барвенковского р-на. Город Барвенково находится на берегу реки Сухой Торец в месте впадения в неё реки Лукноваха (правый приток), Через город проходят автомобильные дороги и железная дорога, станция Барвенково. Расположен в 133 км (по прямой) к юго-востоку от Харькова, в 71 км (по прямой) к северу от Покровска, в 45 км к северо-западу от Краматорска, в 43 км (по прямой) к западу от Славянска (в годы войны Ворошиловград).

[5] *Семено́вка (укр. Семенівка)* – село в Близнюковский р-не, Харьковская обл. Украины. Является административным центром Семеновского сельского совета. Село Семеновка находится на левом берегу реки Сухой Торец, вытянуто в длину более чем на 5 км. Расположена в 17,5 км к западу от Барвенково.

[6] *Павловка Первая (укр. Павловка Перша)* – село в Барвенковском р-не Харьковская обл. Украины. Располагалось на территории Новониколаевского сельского совета. Село Павловка Первая находилось около урочища Когадеевка в балке по которой протекает пересыхающий ручей. Ручей через 5 км впадает в реку Берека русло которой используется под Канал Днепр – Донбасс. Располагалось ≈ в 15 км к северу от Семеновки. Село ликвидировано в ? году.

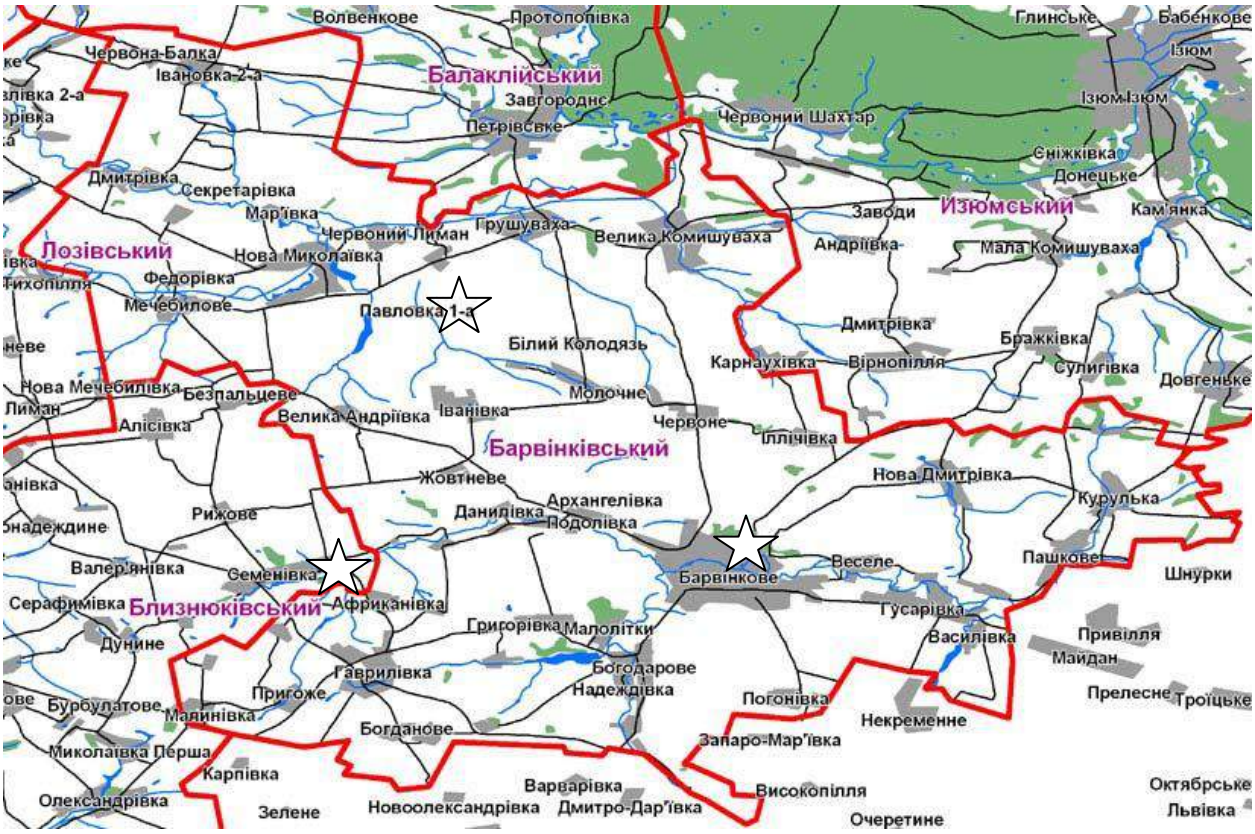

Карта Барвенковского р-на Харьковской обл.
Звездочками отмечены: с. Семеновка (предполагаемое место гибели),
с. Павловка Первая, г. Барвенково

стоящее время ликвидировано). Рубеж стабилизации фронта к 3 марта 1943 г. был неподалеку от этого села, то есть, возможно, именно здесь дислоцировались части бригады после выхода из окружения.

В ОБД «Мемориал» есть два именных списка пропавших без вести по Муромскому райвоенкомату, датированных 1948 г., согласно которым стрелок 5 олбр (ППС 2228) рядовой В.М. Колонцов (Колонцев) был признан пропавшим без вести в марте 1943 г. Эта датировка является условной. Последнее достоверное свидетельство, что Василий Михайлович был жив, – его письмо домой, датированное, как уже было сказано, 28 января 1943 г.

Учитывая все вышеизложенное, можно предположить, что В.М. Колонцов погиб во время отступления наших войск после Ворошиловградской наступательной операции 1943 г. (Третья битва за Харьков, 19 февраля – 19 марта 1943 г.), скорее всего, при выходе из окружения под г. Барвенково Харковской обл., возможно, в районе с. Семеновка Близнюковского района Харьковской обл. (17,5 км к западу от Барвенково).

Имя В.М. Колонцова увековечено в Книге памяти Нижегородской обл. (т. 2, с. 98).

Источники:

1) Донесение Муромского РВК Владимирской обл. 12.07.1946. ЦАМО. Ф. 58. Оп. 18004. Д. 242.

2) Донесение Муромского РВК Владимирской обл. 10.02.1948. ЦАМО. Ф. 58. Оп. 977521. Д. 86. Л. 55.

3) Информация военно-пересыльного пункта. ЦАМО. Ф. 8250. Оп. 100671. Д. 1 («Память народа»).

4) Книга памяти Нижегородской обл. Т. 2. С. 98.

5) Лыжные части РККА 1941–1945гг. URL: http://l-battalion.blogspot.com/2015/09/20.html

6) ЦАНО. Ф. 2479. Оп. 4. Д. 164. Л. 39.

7) ЦАНО. Ф. 2479. Оп. 3. Д. 864 – Личное дело Колонцова Василия Михайловича

Автобиография (Л. 5)

Я, гр-н г. Мурома, Горьковской области Колонцов Василий Михайлович, родился в 1919 г. в с. Старые-Котлицы Горьковской обл. Муромского р-на.

В 1927 году поступил в начальную школу, которую окончил в 1931 г.

В 1931 году поступил в среднюю сколу, которую окончил в 1937 году.

Отец до Октябрьской революции был рабочим-кирпичником, после Октябрьской революции до 1929 года занимался крестьянством. С 1929 г. по настоящее время работает рабочим-кирпичником на кирпичном заводе Муромского горжилстроя. Мать до Октябрьской революции и после Октябрьской революции по настоящее время является домохозяйкой.

В настоящее время на иждивении отца находится четыре члена семьи. Отец получает 250 руб. в месяц.

30/VII- 1938 [подпись]

Аттестат № 13

13-я школа им. М. Горького в г. Муроме Горьковской области (Л. 6)

[Все предметы «хорошо» и «отлично»]

21 июня 1937 г.

Заявление директору ГИСИ от Колонцова Василия Михайловича, проживающего в г. Муроме, Городской выгон д. № 21 (Л. 4)

[Заявление о поступлении в институт]

Заявление директору ГИСИ (Л. 8)

Прошу принять меня на факультет сантехники по специальности вентиляции и отопления.

17/VIII–38 года

Директору Горьковского инженерно-строительного института от студента 1-го курса 8 гр. Колонцова Василия Михайловича, проживающего в общежитии № 1 ГИСИ (Л. 1)

Прощу обеспечить стипендией.

Отец мой работает в г. Муроме на кирпичном заводе в качестве кирпичника. Зарплата 304 рубля в месяц. Семья состоит из 5 человек.

13/IX–1938 г.

Справка (Л. 2)

Дана Колонцову Михаилу Михайловичу в том, что семья его состоит из 5 человек: жена, трое детей, все учащиеся, жена домохозяйка

8/IX–38 г.

Заявление директору ГИСИ от студента 3 курса 6 группы факультета сантехники Колонцова В.М. (Л. 9)

[…]

7/X–40 г.

Краев Александр Александрович

1919 – 1944

Родился в 1919 г. в д. Лобково Новоликеевской вол. Нижегородского уезда[1] (в наст. время – Кстовский р-н Нижегородской обл.) в крестьянской семье. В 1920 г. отец уехал в Нижний Новгород на заработки, в 1925 г. к нему переехала вся семья. Отец работал столяром, являлся председателем завкома, в 1930 г. был направлен на учебу в Москву и вскоре ушел из семьи. Александр с матерью, Краевой Марией Павловной, остались на иждивении работавшего старшего брата. Семья проживала на ул. Семашко, д. 32, кв. 2.

В 1937 г. окончил школу № 7 им. Калинина Ждановского р-на г. Горького[2]. Один год работал на винзаводе, а затем решил продолжить учебу.

В 1938 г. поступил на санитарно-технический факультет ГИСИ (специальность «Водоснабжение и канализация»). Являлся студентом 5-й группы. Летом 1941 г. перешел на 4-й курс института, но вскоре учебу пришлось прервать. 14 июля 1941 г. Свердловским РВК г. Горького был мобилизован в ряды РККА. Соответствующий приказ по ГИСИ вышел позже – в октябре 1941 г. (приказ № 68 (студенческая часть) от 3 октября 1941 г.).

Воевал в 852-м артиллерийском полку 276-й стрелковой дивизии. Участвовал в боях на Закавказском и Северо-Кавказском (1 октября 1942 г. – 10 октября 1943 г.), 1-м Украинском (10 декабря 1943 г. – 4 января 1944 г.) фронтах. Во всех документах указано воинское звание – лейтенант.

7 июля 1943 г. был награжден медалью «За боевые заслуги». На момент награждения являлся командиром взвода 852-го артиллерийского полка. В наградном листе описан пройденный воином боевой путь и отмечены его многочисленные боевые заслуги: *«Партии Ленина-Сталина предан. Участвует в боях по освобождению Северного Кавказа и Кубани от немецких захватчиков с октября 1942 г. В процессе длительного наступательного марша от г. Орджоникидзе до берегов Азовского моря и в сложных условиях боев в плавнях и камышах Кубани, показал себя стойким и отважным командиром. Работая командиром взвода управления батарей, обеспечил отличную работу и организацию разведки противника, в результате чего батарея подбила 5 автомашин противника с войсками и грузами, разрушила несколько блиндажей и землянок, истребив до 200 гитлеровцев. Кроме того, было подавлено до 20 огневых точек противника. Личным примером смелых и инициативных действий тов. Краев А.А. учил своих разведчиков самоотверженно истреблять врага, тщательно вести разведку и уничтожать его, где бы он ни появился.*

За образцовое выполнение заданий командования достоин награждения медалью «За отвагу». Командир 852 артиллерийского полка майор Бжалава. 4 июня 1943 г.».

---

[1] *Лобково* – исчезнувшая деревня в Кстовском р-не Нижегородской обл. Располагалась к юго-востоку от Кстова. В 1913 г. относилась к Новоликеевской вол. Нижегородского уезда Нижегородской губернии.

[2] *Ждановский р-н г. Горького* – в наст. время Советский и частично Нижегородский р-н Нижнего Новгорода.

Благодаря блестяще воссозданной на портале о фронтовиках «Победа 1945» истории боевых действий 276-й стрелковой Темрюкской дважды Краснознаменной дивизии, можно более детально рассмотреть описанные в наградном листе события.

276-я стрелковая дивизия (второго формирования) была сформирована в Северо-Кавказском военном округе в июле – начале августа 1942 г. Она принимала активное участие в битве за Кавказ (25 июля 1942 г. – 9 октября 1943 г.). С конца сентября по 23 октября 1942 года в составе Черноморской группы войск Закавказского фронта участвовала в первом этапе Туапсинской операции, в ходе которой отражала удары немецко-румынских войск, рвавшихся к городу-порту Туапсе на черноморском побережье Краснодарского края.

С 25 октября по 12 ноября 1942 г. в ходе Нальчикско-Орджоникидзевской оборонительной операции (Владикавказская операция), проводившейся с целью недопущения прорыва немецких и румынских войск через Нальчик и Орджоникидзе к Грозненскому и Бакинскому нефтеносным районам и в Закавказье, части и подразделения дивизии в составе Северной группы войск Закавказского фронта героически обороняли г. Орджоникидзе (ныне Владикавказ – столица Республики Северная Осетия-Алания) и прилегающие рубежи.

276-я стрелковая дивизия принимала участие в Северо-Кавказской наступательной операции (1 января – 4 февраля 1943 г.): с 3 января 1943 г. в составе 9-й армии Северной группы Закавказского фронта на нальчикско-ставропольском направлении, а с 24 января в составе 58-й армии вновь образованного Северо-Кавказского фронта (2 формирования). В конце января – начале февраля 1943 г. войска 58-й армии вышли к Таганрогскому заливу Азовского моря у города Ейска Краснодарского края. В период наступления 276-я стрелковая дивизия прошла с боями более 600 км, освободила от немецко-фашистских войск десятки населенных пунктов, уничтожив при этом до 3000 гитлеровцев, десятки танков и артиллерийских орудий, захватив богатые трофеи и пленив много немецких солдат и офицеров.

С 9 февраля по 16 марта 1943 г. 276-я стрелковая дивизия в составе 58-й армии Северо-Кавказского фронта принимала участие в Краснодарской наступательной операции, проводившейся с целью разгрома немецко-фашистских войск на Кубани. В результате успешных действий советских войск зимой 1943 г. на юго-западном направлении и на Кавказе к началу февраля краснодарская группировка врага была отсечена от главных сил и прижата к Азовскому морю (всего 17 дивизий, около 500 тысяч чел.). 9 февраля 1943 г. войска Северо-Кавказского фронта перешли в наступление с целью разгрома этой группировки. Эта наступательная операция для войск 58-й армии, в том числе и для 276-й стрелковой дивизии, была крайне тяжелой. В наших частях имелся большой некомплект личного состава, не хватало боеприпасов и горючего. Противник, оказывая упорное сопротивление, отводил главные силы на Таманский полуостров. Одновременно он нанес ряд контрударов, поддержанных авиацией, по войскам 9-й и 58-й армий. Соединения 58-й армии оказались зажатыми в плавнях и понесли большие потери. С 28 февраля по 4 марта войска 17-й немецкой армии при поддержке авиации предприняли сильные контратаки, особенно в

полосе 58-й армии. Ударами 37-й и 9-й армий войска фронта вынудили немецкие войска в ночь на 9 марта начать отход на подготовленный рубеж обороны. В ходе преследования отступавшего противника советские войска овладели важными узлами обороны и в середине марта вышли к новому оборонительному рубежу немецко-фашистских войск в 60–70 км западнее Краснодара, но, не сумев прорвать его, перешли к обороне. В течение весны и лета 1943 г. 276-я стрелковая дивизия в составе 58-й и 9-й армий Северо-Кавказского фронта вела бои за улучшение своих позиций и готовилась к новому наступлению.

А.А. Краев был непосредственным участником всех описанных событий, блестяще выполнял задания командования, показал себя стойким и отважным командиром, за что получил свою первую награду.

В дальнейшем 276-я стрелковая дивизия принимала участие в стратегической Новороссийско-Таманской операции (9 сентября – 9 октября 1943 г.) – заключительной части Битвы за Кавказ. 276-я стрелковая дивизия наступала в составе ударной группировки 9-й армии Северо-Кавказского фронта, наносившей удар на станицу Курчанскую Темрюкского района и город Темрюк Краснодарского края. Темрюк был мощным узлом сопротивления и коммуникаций противника. Подход к нему с востока и юга был прикрыт лиманами и плавнями. Естественные препятствия немцы усилили проволочными заграждениями, минными полями. Местность затрудняла применение крупных масс войск с использованием тяжелого вооружения и техники. Поэтому в составе 9-й армии были сформированы небольшие специальные отряды, которые имели самостоятельные задания. Темрюк был полностью освобожден к утру 27 сентября.

С 28 сентября дивизия находилась в оперативном подчинении 56-й армии. Ее войска, нанося удары по немецким частям, прорвали несколько рубежей обороны противника и вышли к Керченскому проливу. Немецкие войска, которые не успели эвакуироваться, были уничтожены.

Войскам, участвовавшим в боях за освобождение Таманского полуострова, в ходе которых они овладели городом Темрюк и другими населенными пунктами Краснодарского края, приказом Верховного Главнокомандующего от 9 октября 1943 года объявлена благодарность и в Москве дан салют. 276-й стрелковой дивизии среди соединений и частей, наиболее отличившихся в боях за освобождение Таманского полуострова, присвоено почетное наименование «Темрюкская».

По окончании Новороссийско-Таманской операции в октябре 1943 г. 276-я стрелковая Темрюкская дивизия была выведена в резерв ставки ВГК. С 30 ноября – в составе 1-го Украинского фронта.

Дивизия принимала участие в Житомирско-Бердичевской операции (24 декабря – 14 января 1944 г.) 1-го Украинского фронта, проводившейся с целью создания условий для уничтожения корсунь-шевченковской группировки противника на Правобережной Украине. В ходе операции дивизия в составе 11-го стрелкового корпуса 1-й гвардейской армии в наступательных боях на житомирском направлении освободила десятки населенных пунктов. Взвод А.А. Краева

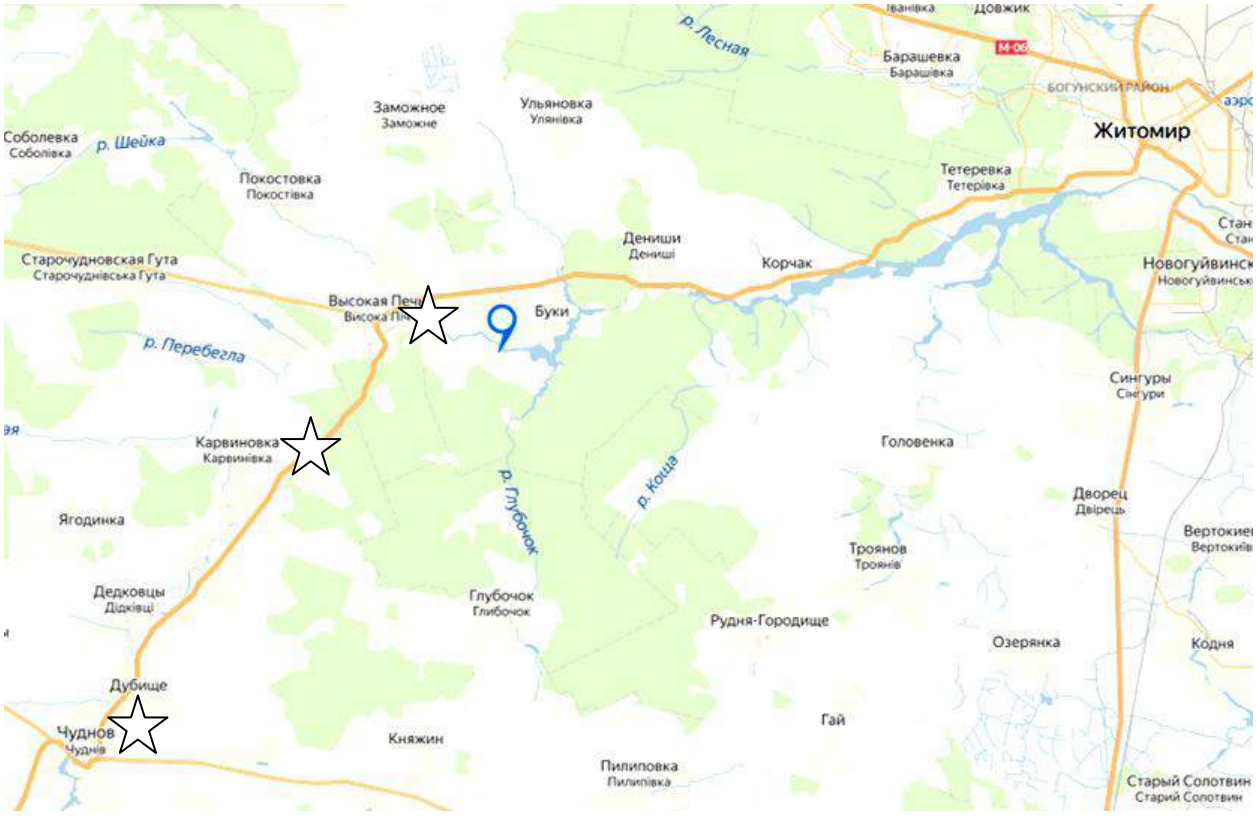

Места боев взвода А.А. Краева и место его захоронения.
Звездочками отмечены: г. Чуднов, с. Карвиновка, с. Высокая Печь;
меткой карты Яндекс – с. Новая Рудня (место захоронения)

участвовал в боях за селения Красноборка[1] (в 58 км к северо-востоку от Житомира), Высокая Печь[2] (в 30 км к западу от Житомира), Карвиновка[3] (в 9 км к юго-западу от Высокой Печи). За образцовое выполнение заданий в ходе этих боев 12 февраля 1944 г. лейтенант А.А. Краев был награжден орденом Красного Знамени. К сожалению, даже представление к награде было уже посмертным: *«Участвуя в боях с немецкими захватчиками, проявил себя смелым, стойким и мужественным офицером. В боях за селения Красноборка, Высока Пича* (с. Высокая Печь – Авт.) *и Карвиновка огневой взвод тов. Краева, отражая контратаки противника с открытых огневых позиций, уничтожил: 2 танка и 1 самоходное орудие, рассеял и частично уничтожил до двух взводов пехоты противника. Несмотря на ранение, он оставался на поле боя до окончания боя.*

За образцовое выполнение боевых заданий командования достоин правительственной награды – ордена Красного Знамени. Командир 852 артиллерийского полка полковник Джига. 16 января 1944 г.».

---

[1] *Красноборка (укр. Краснобірка)* – село в Радомышльском р-не Житомирской обл., центр Красноборского сельского совета. Расположено рядом с Радомышлем (чуть севернее), в 58 км к северо-востоку от Житомира.

[2] *Высóкая Печь (укр. Висока Піч)* – село на Украине, находится в Житомирском р-не Житомирской обл. Находится на р. Тетерев. Село Высокая Печь – административный центр Высокопечского сельского совета. Расположено рядом с с. Новая Рудня, чуть западнее.

[3] *Карви́новка (укр. Карвинівка)* – село в Романовском р-не Житомирской обл. Украины. Расположено между Высокой Печью (юго-западнее в 9 км) и Чудновым (северо-восточнее в 11 км).

Чýднов (укр. Чýднів; ранее Чуднов-Волынский) – город в Житомирской обл. Украины, районный центр Чудновского р-на. Город расположен на р. Тетерев, по обоим её берегам, в 40 км к юго-западу от Житомира по направлению к Хмельницкому.

Братская могила, с. Новая Рудня Житомирской обл.

4 января 1944 г. в бою за с. Карвиновка А.А. Краев был тяжело ранен. Как свидетельствует наградной лист, несмотря на ранение, оставался на поле боя до его окончания. Затем был направлен в 316-й медико-санитарный батальон 276-й стрелковой дивизии, где 5 января 1944 г. умер от ран. В донесении послевоенного периода Свердловского РВК г. Горького от 19 апреля 1948 г. указана другая дата смерти – 15 января 1944 г. Это ошибка, так как более достоверные документы военного времени фиксируют дату – 5 января 1944 г. Похоронен в с. Новая Рудня[1] Житомирского р-на Житомирской обл. (Украина). Числится в списке захороненных. В книге учета умерших 316-го омсб, донесении управления 276-й сд и списке захороненных указан неправильный год рождения воина – 1911 (вместо 1919 г.).

Имя А.А. Краева увековечено в Книге памяти Нижегородской обл. (т. 2, с. 206), но на ее страницы попали ошибочные даты рождения (1911 г.) и смерти (15 января 1941 г.). В 20-й том Книги памяти Нижегородской обл. внесены необходимые исправления.

Источники:

1) Наградной лист к медали «За боевые заслуги». 04.06.1943. ЦАМО. Ф. 33. Оп. 682526. Д. 997. Л. 314–314 об.

2) Приказ № 24/н от 07.07.1943 г. 276 сд. Медаль «За боевые заслуги». ЦАМО. Ф. 33. Оп. 682526. Д. 997. Л. 307.

3) Наградной лист к ордену Красного Знамени. 16.01.1944. ЦАМО. Ф. 33. Оп. 686044. Д. 4081. Л. 14–14 об.

4) Приказ № 14/н от 12.02.1944. ВС 1 гв. А. Орден Красного Знамени. ЦАМО. Ф. 33. Оп. 686044. Д. 4081. Л. 8.

5) Донесение упр. 276 сд о безвозвратных потерях. 15.02.1944. ЦАМО. Ф. 58. Оп. 18002. Д. 301. Л. 219 об.

6) Из Книги учета умерших 316 омсб. 04.01.1944–31.12.1944. ЦАМО. Ф. 58. Оп. а-71693. Д. 1471. Л. 4.

[1] *Но́вая Ру́дня (укр. Нова Рудня)* – село на Украине, относится к Буковскому сельскому совету Житомирского р-на Житомирской обл. Расположено на р. Тетерев в 29 км к западу от г. Житомира и в 25 км к северо-востоку от г. Чуднова (Чудновский р-н Житомирской области), чуть восточнее с. Высокая Печь.

7) Донесение Горьковского ОВК о безвозвратных потерях. 09.05.1944. ЦАМО. Ф. 33. Оп. 11458. Д. 551. Л. 47–47 об.

8) Донесение послевоенного периода Свердловского РВК г. Горького. 19.04.1948. ЦАНО. Ф. 33. Оп. 594260. Д. 52. Л. 172 об.

9) Информация о захоронении с. Новая Рудня Житомирской обл. Список захороненных (ОБД «Мемориал»).

10) Книга памяти Нижегородской обл. Т. 2. С. 206.

11) Карточка 873-го стрелкового ордена Богдана Хмельницкого III степени полка 276-й стрелковой Темрюкской дважды Краснознаменной дивизии // Портал о фронтовиках «Победа 1945». URL**:** http://www.pobeda1945.su/division/11431

12) ЦАНО. Ф. 2479. Оп. 4. Д. 164. Л. 21.

13) ЦАНО. Ф. 2479. Оп. 3. Д. 952 – Личное дело Краева А.А.

Автобиография (Л. 6)

Родился я в 1919 году в деревне Лобково Кстовского района Горьковской области

Родители по социальному происхождению – крестьяне. С 1920 года отец ушел из деревни в г. Горький на заработки.

В 1925 году семья переезжает в Горький Отец работал столяром, был председателем завкома, а потом уехал учиться в Москву.

Мать все время – домохозяйка.

В 1930 г. отец ушел из семьи. Работал один брат.

В 1928 году я поступил в школу 1-й ступени им. Пушкина. В 1937 году окончил школу 10-летку им. Калинина.

В настоящее время брат работает в УНКВД, мать – домохозяйка, я работал на Винном заводе до 1-го июня. В 1938 г. решил продолжить учебу.

28/VII [Подпись]

Аттестат (Л. 7)

[…] Настоящий аттестат выдан Краеву Александру Александровичу, родившемуся в 1919 году, в том, что он обучался в средней школе № 7 им. Калинина г. Горького Ждановского района, окончил полный курс этой школы и обнаружил при отличном поведении следующие знания: [оценки].

21 июня 1937 г.

Заявление директору ГИСИ от гр-на Краева Александра Александровича, проживающего в г. Горьком, ул. Семашко, д. 32, кв. 2 (Л. 4)

Желая поступить в Институт на факультет сантехнический, прошу допустить меня к приемным испытаниям […]

Документы: аттестат № 9, выданный директором школы № 7 им. Калинина […]

29 июля 1938 г.

Адрес для ответа: г. Горький, ул. Семашко. д. 32, кв. 2.

(Резолюция: *«Принять на факультет сантехника. 1938 г. 27/VIII. 5 группа»*)

Заявление директору Горьковского инженерно-строительного института от студента 1-го курса 5 группы Краева Александра Александровича (Л. 1)

Прошу дать мне стипендию, так как я нахожусь на иждивении брата, который работает в УНКВД и получает 250 р. в м-ц. На его иждивении находится также мать, неспособная к труду. Материальное положение очень плохое и при том, брат может в любое время отделиться от семьи. Прошу не отказать

8/IX–38 г. [Подпись].

Малянов Дмитрий Николаевич

1919 – 1943



Малянов Д.Н., 1938 г.

Родился в 1919 г. в селе Старо-Ганькино Стюхинской волости Бугурусланского уезда Самарской губернии (ныне – с. Староганькино Похвистневского р-на Самарской обл.) в крестьянской семье. По национальности чуваш. До революции родители занимались сельским хозяйством. После революции отец стал служить в Чувашском кооперативном обществе. По работе ему неоднократно приходилось переезжать. В 1931 г. семья переехала на станцию Бряндино Куйбышевской ж. д. (в наст. время – Чердаклинский р-н Ульяновской обл.), где отец работал представителем от областной конторы заготовки зерна и вывозки леса. Станция находилась рядом с г. Мелекесс (с 1972 г. – г. Дмитровград), поэтому с 5-го по 8-й класс Дмитрий учился в Мелекесской средней школе.

В связи с окончанием лесных разработок при ст. Бряндино в 1936 г. отец был переведен на ст. Поливаново (в наст. время – Барышский р-н Ульяновской обл., станция расположена рядом с г. Барыш) на ту же должность. В 9-м классе Дмитрий учился в средней школе им. П.Х. Гладышева при одноименной суконной фабрике в с. Гурьевка (в 1954 г. объединено с р. п. Барыш), а оканчивал десятилетку в с. Барыш. Учился на «хорошо» и «отлично».

По окончании школы в 1938 г. поступил на санитарно-технический факультет ГИСИ (специальность «Водоснабжение и канализация»). Летом 1941 г. перешел на 4-й курс института (7-я группа), однако учебу прервала война. С 30 августа 1941 г. Д.Н. Малянов считался выбывшим в ряды РККА (приказ по ГИСИ № 53 (студенческая часть) от 25 августа 1941 г.).

На портале «Память народа» достаточно много документов, рассказывающих о героическом боевом пути Д.Н. Малянова, но выявить их было нелегко, так как фамилия воина писалась с искажением: «Молянов» или «Мальянов». Была путаница с годом и местом рождения. И только сопоставление всего комплекса источников позволило сделать достоверный вывод, что речь идет об одном и том же человеке.

Известно, что Д.Н. Малянов начал свой боевой путь 1 июля 1942 г. на Западном фронте в 68-м отдельном гвардейском минометном дивизионе (огв. миндн). Присутствие в наименовании дивизиона слов «гвардейский минометный» означает, что он относился к частям реактивной артиллерии. Особая значимость этих частей подчеркивалась тем, что только им при формировании сразу присваивались почётные звания «Гвардейские», отсюда и их общее на-

звание – гвардейские миномётные части (ГМЧ). Полки и дивизионы гвардейских минометов являлись основными боевыми единицами, составлявшими реактивную артиллерию. Полк, как правило, состоял из трех-четырех дивизионов, а дивизионы, в свою очередь, из двух-трех батарей по четыре установки в каждой. После залпов «Катюш» противник нес значительные потери в живой силе, но еще более значительным было моральное потрясение попавших под огонь солдат и офицеров Вермахта. Расчетам батарей важно было обеспечить сход всех мин, чтобы достичь необходимой плотности огня.

2 сентября 1942 г. гвардии лейтенант Д.Н. Малянов (в наградных документах – Молянов) был награжден орденом Красной Звезды. На момент награждения являлся заместителем командира 2-й батареи 68-го огв. миндн. Как свидетельствует наградной лист, в ходе боев Д.Н. Малянов неоднократно проявлял личное мужество, оперативную смекалку и умение воодушевить бойцов на выполнение боевых задач: *«1. 4 июля 1942 г. в районе деревни Анино*[1] (д. Аннино – расположена в 26 км к юго-западу от Белева[2] – Авт.)*, 61 Армия, с одной огневой группой (8 человек) установки 6-ти огневых групп под огнем противника сам носил, устанавливал и наводил.*

2. 11 июля 1942 г. в районе деревни Кирейково[3] (8 км к западу от Аннино – Авт.)*, 61 Армия, противник не давал возможности своим огнем установить мины. Тов. Молянов сам лично, находясь под огнем противника, будучи здесь раненым, остался в строю, в самых опасных местах воодушевлял бойцов и командиров на выполнение задачи.*

3. 10 июля в районе 61 Армии вел колонну автомашин. 10 самолетов «Ю-88» решили бомбить колонну. Заметив это, Молянов рассредоточивает колонну и организовывает оружейный огонь по самолетам. Бомбардировщики сбросили много бомб, но не добились своей цели, решили встретить колонну на мосту. В этот момент Молянов разгоняет машины в разные стороны и маскирует. Колонна доведена в срок и без потерь.

Командир 68 ОГМД гв. капитан Тернопол. Военком 68 ОГМД гв. ст. п-к Шевцов».

В наградном листе рассказывается о событиях июля 1942 г., когда 68-й огв. миндн находился в зоне действия 61-й армии Западного фронта. С начала 1942 г. и до середины 1943 г. армия вела оборонительные бои южнее и юго-западнее Белева, прикрывая калужское и тульское направления; периодически проводила частные наступательные операции с ограниченными целями. Все упомянутые в наградном листе населенные пункты находятся к юго-западу от Белева.

---

[1] *Аннино (бывш. Аннина)* – деревня в Ульяновском р-не Калужской обл. На 1940 г. в деревне имелось 62 двора. В настоящее время деревня относиться к сельскому поселению «Село Поздняково» Ульяновского р-на. Местоположение на топографической карте: квадрат 5094. По состоянию на 2014 г. в деревне остался один жилой дом. Расположена в 26 км к юго-западу от г. Белева, в 28 км к юго-востоку от с. Ульяново, в 98 км к юго-западу от Калуги и в 80 км к северу от Орла.

[2] *Белёв* – город в России, административный центр Белёвского р-на Тульской обл. Расположен на левом берегу Оки, в 106 км (по прямой) к юго-западу от Тулы, в 78 км к югу от Калуги и в 94 км к северу от Орла на пересечении автодорог.

[3] *Кирейково* – село в Ульяновском р-не Калужской обл., в составе сельского поселения «Село Поздняково». Село расположено на юго-востоке Ульяновского р-на, недалеко от границы с Орловской обл. Высота села над уровнем моря составляет 215 м. Расположено в 20 км к юго-востоку от с. Ульяново, в 32 км к юго-западу от г. Белева, в 8 км к западу от Аннино, в 102 км к юго-западу от Калуги и в 80 км к северу от Орла.

В документе отмечено, что 11 июля 1942 г. у с. Кирейково Дмитрий Николаевич был ранен в голову. Это ранение (по медицинской классификации легкое) позволило ему остаться в строю. Затем последовало тяжелое ранение и отправка в госпиталь. После излечения он вновь вернулся в свой дивизион.

В январе 1943 г. 68-й огв. миндн в составе 3-й гвардейской минометной бригады (3 гв. минбр) был переброшен под Сталинград. Участвовал в наступлении в зоне действия 65-й и 21-й армий Донского фронта. Этот фронт сыграл одну из ключевых ролей в ходе Сталинградской битвы (17 июля 1942 – 2 февраля 1943 г.). В январе – феврале 1943 г. войска фронта провели операцию «Кольцо» (10 января – 2 февраля) по ликвидации немецких войск, окруженных под Сталинградом.

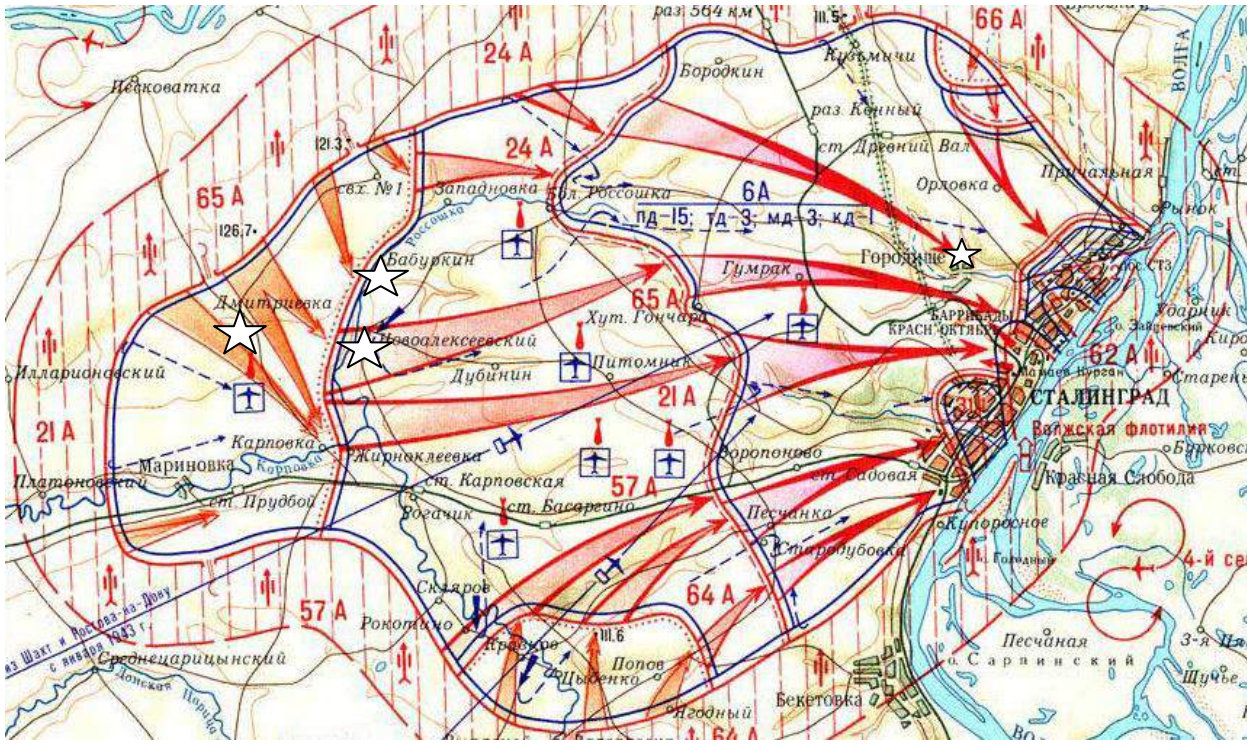

Фрагмет карты «Ликвидация окруженных под Сталинградом войск 6-й немецкой армии». Звездочками отмечены: п. Городище, х. Дмитриевка, х. Бабуркин, х. Новоалексеевский (предполагаемое место захоронения Д.Н. Малянова)

В ходе этой операции вновь отличился гвардии старший лейтенант Д.Н. Малянов. 21 января 1943 г. он был представлен ещё к одному ордену Красной Звезды. В наградном листе к этому ордену указана неверная дата рождения – 1918 г., в приказе эту ошибку исправили. На момент представления к награде являлся командиром 2-й батареи 68-го огв. миндн 3-й гв. минбр. *«10 января 1943 года, при прорыве линии обороны противника в районе балки Парфеново*[1] (в 8 км к западу от х. Бабуркин – Авт.) – *65 армия – тов. Молянов Д.Н. при трудных условиях боя обеспечил выполнение боевой задачи, сам находился в самых опасных местах для жизни, воодушевлял бойцов и командиров, вел под*

[1] *Балка Парфенова* – балка в Городищенском р-не Волгоградской обл. Расположена немного севернее и восточнее хутора Дмитриевка, западнее урочища Бабуркин (в 8 км).

Дмитриевка – хутор в Городищенском р-не Волгоградской обл. России. Входит в состав Карповского сельского поселения. Хутор находится в южной части Волгоградской обл., в степной зоне, при балке Рассыпная, на расстоянии примерно 37 километров (по прямой) к западу от посёлка Городище, административного центра района.

огнем противника тщательную разведку. Батарея тов. Молянова в результате тщательной подготовки залпа своим огнем уничтожила 10 дзот[ов], около 150 солдат и офицеров противника.

В районе ж.д. Гумрак[1] (ж. д. станция, в наст. время микрорайон в Дзержинском р-не г. Волгограда) – *Ново-Алексеевка*[2] *22 января 1943 г., несмотря на то, что были исключительно плохие дороги, тов. Молянов своевременно обеспечил доставку мат. части и боеприпасов батареи. Здесь батарея тов. Молянова в результате залпа уничтожила 12 дзот[ов], около 130 солдат и офицеров противника. Части 277 стрелковой дивизии с малыми потерями заняли линию обороны противника. Тов. Молянов достоин награждения орденом «Красная Звезда». Командир 68 ОГМД гвардии майор Бутузов. 21 января 1943 г.».* В приказе о награждении также содержится подробное описание подвига с некоторыми уточнениями: *«10.01.1943 года при подготовке залпа в районе балки ПАФЕНОВА, 65 Армия, тов МОЛЯНОВ Д.Н. под огнем противника произвел разведку переднего края, личным примером воодушевляя бойцов и командиров, своевременно и точно подготовил залп, в результате было уничтожено 10 дзотов и 150 солдат и офицеров противника.*

В районе обводного кольца Сталинградской Ж.Д. на участке 277 СД, 21 Армии, тов МОЛЯНОВ Д.Н. в исключительно трудных условиях бездорожья сумел раньше срока подготовить батарею к залпу. В результате залпа батарея уничтожила около 130 солдат и офицеров противника, разрушила 12 дзотов».

Приказ о награждении вышел 31 января 1943 г., к сожалению, уже посмертно.

25 января 1943 г. Д.Н. Малянов поступил с тяжелым ранением в 577-й медико-санитарный батальон (мсб) 67-й гвардейской стрелковой дивизии (в то время дивизия входила в состав 65-й армии Донского фронта). 26 января 1943 г. умер от ран.

В документах о гибели воина очень много неточностей, с которыми пришлось разбираться.

Во-первых, с искажением написана фамилия, причем в двух вариантах: «Молянов» и «Мальянов». По каждому варианту написания – два комплекта документов с практически совпадающим содержанием – две записи в Книге умерших 577-го мсб, два донесения о безвозвратных потерях 67-й гвардейской стрерковой дивизии и, наконец, два приказа ГУФ и УВ КА об исключении из списков. Во всех документах о смерти неточно указано военное звание (старший лейтенант, а не гвардии старший лейтенант). В одном из приказов об исключении из списков М.Н. Молянов записан как старший лейтенант интендантской службы в должности помощника командира по снабжению 68-го гв. миндн. Такое продвижение по службе было возможно, но времени для этого почти не оставалось, так как достоверно известно (по наградному листу), что на

---

[1] *Гумра́к* – микрорайон в Дзержинском р-не Волгограда. Образован в 1868 г. как станция Гумрак Грязе-Царицынской железной дороги.

[2] *Новоалексеевка* – урочище в Городищенском р-не Волгоградской обл. Расположено в 10 км к северу от с. Карповка, в 36 км к юго-западу от административного центра района р. п. Городище, в 35 км к западу от г. Волгограда.

21 января 1943 г. он был командиром 2-й батареи данного дивизиона. В одном из документов ошибочно указано, что он являлся командиром роты 67-й гвардейской стрелковой дивизии. Все эти неточности объясняются, скорее всего, тем, что в медсанбат Дмитрий Николаевич поступил без сознания и не мог дать о себе достоверные сведения.

Еще одна ошибка в документах о смерти на фамилию «Молянов» была исправлена в более позднем комплекте документов на фамилию «Мальянов». В первом комплекте содержится информация, что родственники воина проживали в г. Челябинск и призывался он Кировским РВК г. Челябинска. Однако в автобиографии Д.Н. Малянова нигде не упоминается этот город. Он мог призываться из Челябинска только в том случае, если на момент мобилизации находился здесь на практике. В приказе об исключении из списков с упоминанием Челябинска есть приписка от руки: *«В Куйбышевский ОВК 23.4.43 г.»*. Видимо, разобрались с ошибкой.

В более поздних документах сведения о военкомате призыва убраны, а место жительства родственников записано совершенно правильно: Куйбышевская обл. Барышский р-н, пос. Гурьевка. Из родственников указана Мальянова Нина, наверное, сестра.

Похоронен Д.Н. Малянов в х. Ново-Алексеевка Городищенского р-на Волгоградской обл. (в наст. время урочище Новоалексеевка). На месте бывшего поселка находится братское захоронение на гражданском кладбище. Стела сооружена в 1958 г. На треснувшей табличке высечены слова: «Потомки наши

Братская могила, урочище Новоалексеевка Городищенского р-на Волгоградской обл. Предполагаемое место захоронения Д.Н. Малянова

никогда не забудут величия духа и сказочной крепости русских солдат у стен Сталинграда. Здесь похоронены офицеры и солдаты» и список из 47 человек. Однако всего здесь захоронено 397 человек, имена 19 бойцов не известны. В списках нет имени Д.Н. Малянова (Молянова, Мальянова), но так как в Книге умерших медсанбата точно указано это захоронение, можно считать его достоверно установленным.

Из-за путаницы в военных документах запись о Д.Н. Малянове, родившемся в Самарской губернии, получавшем высшее строительное образование в Горьковском инженерно-строительном институте и мобилизованном из стен вуза, отсутствует и в Книге памяти Самарской обл., и в Книге памяти Нижегородской обл. Его имя увековечено в Книге памяти Челябинской обл. (т. 6, с. 210) с фамилией «Молянов» и в Книге памяти Волгоградской обл. (т. 2, кн. 7, с. 156) с фамилией «Мальянов».

Источники:

1) Наградой лист к ордену Красной Звезды. ЦАМО. Ф. 33. Оп. 682524. Д. 373. Л. 150–150 об.
2) Приказ № 1038 от 02.09.1942. ВС Западного фронта. Орден Красной Звезды. ЦАМО. Ф. 33. Оп. 682524. Д. 372. Л. 258.
3) Наградной лист к ордену Красной Звезды. 21.01.1943. ЦАМО. Ф. 33. Оп. 682526. Д. 860. Л. 106–106 об.
4) Приказ № 14 от 31.01.1943. 3 гв. минб. ЦАМО. Ф. 33. Оп. 682526. Д. 860. Л. 87.
5) Сведения из учетной картотеки.
6) Донесение о безвозвратных потерях 67-й гв. сд. 09.02.1943. ЦАМО. Ф. 58. Оп. 18001. Д. 303. Л. 41 (Молянов).
7) Донесение о безвозвратных потерях 67 гв. сд. 08.04.1943. ЦАМО. Ф. 58. Оп. 18001. Д. 303. Л. 77 об. (Мальянов).
8) Приказ ГУФ и УВ КА об исключении из списков. 17.02.1943. ЦАМО. Ф. 56. Оп. 12220. Д. 94. Л. 31 (Молянов).
9) Приказ ГУФ и УВ КА об исключении из списков. 30.04.1943. ЦАМО. Ф. 56. Оп. 12220. Д. 107. Л. 227 (Мальянов).
10) Алфавитная книга умерших 577-го медсанбата. 1942–1943 гг. ЦАМО. Ф. 58. Оп. А-71693. Д. 2505. Л. 13 (Молянов).
11) Алфавитная книга умерших 577-го медсанбата. 1942–1943 гг. ЦАМО. Ф. 58. Оп. а-71693. Д. 2505 (Мальянов).
12) Книга памяти Челябинской обл. Т. 6. С. 210 (Молянов).
13) Книга памяти Волгоградской обл. Т. 2, кн. 7. С. 156 (Мальянов).
14) ЦАНО. Ф. 2479. Оп. 4. Д. 164. Л. 6.
15) ЦАНО. Ф. 2479. Оп. 3. Д. 1183 – Личное дело Малянова Дмитрия Николаевича

Заявление директору Горьковского инженерно-строительного института от гр. Малянова Дмитрия Николаевича, проживающего в р. п. Гурьевка, Барышский район Куйбышевской области (Л. 6)

Желая поступить в Институт на факультет сантехнический, специальность «Водопровод и канализация», прошу допустить меня к приемным испытаниям.

[…] Аттестат № 14, выданный Барышской средней школой в 1938 г.[…].

Автобиография (Л. 5)

Родился в 1919 г. в селе Старо-Ганькино Похвистневского района Куйбышевской области. По национальности чуваш. До революции родители занимались крестьянством. После революции отец стал служить в Чувашском кооперативном обществе, квалифицируясь и продвигаясь по этой части. Учиться начал при Старо-Ганькинской начальной школе и окончил ее в 1931 г. В 1931 г. родители переехали на станцию Бряндино Куйбышевской ж.д.

(около г. Мелекесс), где отец работал представителем от областной конторы з/зерно и вывозке леса. С V по VIII класс включительно я учился в Мелекесской средней школе.

В 1936 г. в связи с окончанием лесных разработок при ст. Бряндино, отец был переведен на ст. Поливаново на ту же должность. IX класс я окончил в средней школе им. Гладышева при фабрике им. Гладышева.

Учась в IX классе, я вступил в ряды Ленинского комсомола. В связи с переходом X класса из Гладышевской школы в Барышскую среднюю школу, я окончил десятилетку в с. Барыш Барышского района Куйбышевской области.

Последнее время отец работает заведующим з/пункта з/зерно при ст. Поливаново с окладом в 300 руб.

В ряды Красной Армии я еще не призывался.

29/VII–38 г.

Заявление от студента I курса 7-й гр. Малянова Д.Н. (Л. 2)

(Просит о зачислении на полную стипендию – Авт.)

[…] Отец зарабатывает 250 руб. в месяц. 4 члена семьи нетрудоспособные […].

Служебная записка от Малянова Николая Николаевича (Л. 1)

[…] Адрес: п/о Гурьевка Барышского р-на Куйбышевской обл. […].

Мамонов Николай Петрович

1924 – 1943



Мамонов Н.П., 1942 г.

Родился в 1924 г. в с. Большое Андосово[1] Пильнинской волости Сергачского уезда Нижегородской губ. (в наст. время – Пильнинский р-н Нижегородской обл.). Отец Николая, крестьянин по происхождению, с 1938 г. работал поваром в Пильнинском ресторане. Мать занималась сельским хозяйством. Семья была многодетной: старшая сестра училась в Ивановском текстильном институте, а четыре младших сестры и брат проживали с родителями.

С первого класса Николай учился очень хорошо. В 1939 г. с похвальной грамотой окончил Болшеандосовскую неполную среднюю школу, а в 1942 г. – Столбищенскую[2] среднюю школу № 14, получив аттестат отличника.

В этом же году поступил на строительный факультет ГИСИ (специальность «Промышленное и гражданское строительство»). Николай мог стать одним из лучших студентов института, однако он даже не успел приступить к учебе: 26 августа 1942 г. Пильнинским РВК Горьковской обл. был мобилизован в ряды РККА (приказ по ГИСИ № 58 (студенческая часть) от 15 сентября 1942 г.).

---

[1] *Большое Андóсово* – село в Пильнинском р-не Нижегородской обл., административный центр Большеандосовского сельсовета. Расположено у реки Анда. Ранее входило в состав Сергачского уезда. В селе располагался один из главных базаров уезда для продажи хлеба. Хлеб отсюда отправлялся в село Лысково и на пристань по реке Суре.

[2] *Столбищи* – село в Пильнинском р-не Нижегородской обл. Расположено в 12 км к серо-западу от Пильны и в 6 км к северу от с. Большое Андосово.

На портале «Память народа» и в ОБД «Мемориал» информация о воине крайне скудная. В именном списке части указано, что он проходил службу в 49-м гвардейском стрелковом полку 16-й гвардейской стрелковой дивизии.

По состоянию на сентябрь 1942 г. дивизия действовала в составе 30-й армии Западного фронта. До февраля 1943 г. в составе армии вела тяжёлые наступательные бои в районе Ржева. В марте 1943 г. в составе поочередно 50-й (до 7 марта), 49-й (8–24 марта) и 33-й (25 марта – 6 апреля) армий Западного фронта участвовала в Ржевско-Вяземской наступательной операции (2–31 марта 1943 г.), в ходе которой была прорвана заблаговременно подготовленная оборона противника.

В донесении Пильнинского РВК Горьковской обл. от 6 августа 1947 г. содержатся сведения, что письменная связь семьи с командиром отделения сержантом Мамоновым Николаем Петровичем прекратилась 9 марта 1943 г. Был признан пропавшим без вести в июне 1943 г.

Его имя увековечено в Книге памяти Нижегородской обл. (т. 12, с. 128 – Пильнинский р-н).

Источники:

1) Донесение Пильнинского РВК Горьковской обл. 06.08.1947. ЦАМО. Ф. 58. Оп. 977520. Д. 711. Л. 197.
2) Именной список части («Память народа»).
3) Книга памяти Нижегородской обл. Т. 12. С. 128
4) ЦАНО. Ф. 2479. Оп. 4. Д. 164. Л. 82.
5) ЦАНО. Ф. 2479. Оп. 3. Д. 1188 – Личное дело Мамонова Николая Петровича

Заявление директору Горьковского инженерно-строительного института им. В.П. Чкалова от гр. Мамонова Николая Петровича, проживающего в с. Б. Андосово Пильнинского р-на Горьковской обл. (Л. 1)

Желая поступить в Ваш институт на факультет промышленного и гражданского строительства со специализацией организации и производства строительных работ и архитектура, прошу зачислить меня студентом как имеющего аттестат отличника средней школы.

К заявлению прилагаю:

Аттестат № 1, выданный Столбищенской средней школой № 14 от 10 июня 1942 г. […].

Автобиография (Л. 2)

Мамонов Николай Петрович.

Родился в с. Б. Андосово Пильнинского р-на Горьковской обл. в 1924 г.

Отец мой, Мамонов Петр Андреевич, сын крестьянина, в настоящее время работает поваром в Пильнинском ресторане, куда он поступил в 1938 г. До 1938 г. он занимался сельским хозяйством.

Мать моя, Мамонова Агрипина Ивановна, дочь крестьянина, занимается сельским хозяйством.

Старшая сестра учится в Ивановском текстильном институте, а 4 младшие сестры и брат находятся при родителях.

В 1932 г. я пошел учиться в Б.-Андосовскую неполную среднюю школу, которую в 1934 г. окончил с похвальной грамотой.

По окончании Б.-Андосовской НСШ я учился в Столбищенской средней школе № 14 Пильнинского р-на, которую в 1942 г. окончил.

Получил аттестат отличника.

4/VII–42 г. [Подпись]

Справка (Л. 3)

Дана настоящая Б.-Андосовским с/советом гр-ну села Б.-Андосово Пильнинского р-на Горьковской обл. Мамонову Николаю Петровичу в том, что он является допризывником 1924 г.р. и приписан к призывному участку Пильнинского райвоенкомата.

Погарский Владимир Васильевич

1920 – 1945



Погарский В.В., 1938 г.

Родился 18 марта 1920 г. в с. Иваново[1] Судогодского уезда Владимирской губ. (с 1926 г. село входило в Ковровский уезд Владимирской губ., в 1929–1936 гг. – Ковровский р-н Ивановской промышленной обл., в 1936–1944 г. – Ковровский р-н Ивановской обл., с 1944 г. – Ковровский р-н Владимирской обл.; современное наименование – с. Иваново-Эсино) в семье служащего. В 1928 г. отец ушел из семьи. Владимир проживал с матерью, Безлихотновой Марией Степановной, и старшей сестрой, Погарской Александрой Васильевной, в г. Муроме по адресу: ул. Л. Толстого, д. 44.

В 1938 г. по окончании средней школы № 13 г. Мурома поступил на санитарно-технический факультет ГИСИ (отделение «Отопление, вентиляция и теплофикация»). На 4-м курсе учебу прервала война. В июле 1941 г. Сталинским РВК г. Горького[2] (по другим данным – Муромским РВК Горьковской обл.) был мобилизован в ряды РККА. Соответствующий приказ по ГИСИ вышел гораздо позднее – в январе 1942 г. Это приказ № 6 от 28 января 1942 г. информирует о мобилизации 20-ти студентов санитарно-технического факультета, многие из которых были призваны ещё летом 1941 г.

На портале «Память народа» представлен целый ряд документов, содержащих информацию о боевом пути В.В. Погарского. Известно, что он воевал на Закавказском (Северная группа войск) (с сентября 1942 г.), Сталинградском (с декабря 1942 г.), Южном (с января 1943 г.), Степном (с июля 1943 г.), 2-м Украинском (с октября 1943 г.), 1-м Украинском (с октября 1944 г.) фронтах.

Начал свой боевой путь в сентябре 1942 г. на Закавказском фронте в 72-м инженерно-саперном батальоне (исб) 65-й отдельной инженерно-саперной бригады (оисбр).

Осенние бои 1942 г. являлись одним из самых драматичных этапов битвы за Кавказ. Враг рвался в Закавказье к бакинской нефти. В начале сентября немецкие войска в районе Моздока форсировали Терек и стали продвигаться на юг, но 29 сентября из-за больших потерь перешли к обороне. Советским командованием были приняты меры по устройству заграждений на важнейших дорогах, перевальных маршрутах. Кроме системы заграждений, вдоль дорог строи-

---

[1] *Иваново (Иваново-Эсино)* – село в Ковровском р-не Владимирской обл. России, центр Ивановского сельского поселения. Село расположено в 4 км от федеральной трассы М7 «Волга» Москва – Нижний Новгород, в 29 км к югу от Коврова. В селе расположена станция Эсино железнодорожной линии Ковров – Муром; станция упоминается в рассказе Михаила Булгакова «Банщица Иван».

[2] *Сталинский р-н г. Горького* – в наст. время Канавинский и част. Московский р-ны Нижнего Новгорода.

лась система оборонительных сооружений – узлов обороны, опорных пунктов, дотов и дзотов, окопов и противотанковых рвов.

В октябре – ноябре 1942 г. 65-я оисбр выполняла боевую задачу по созданию оборонительной линии в районе городов Грозный – Орджоникидзе – Нальчик. По распоряжению начальника инженерных войск Закавказского фронта был оборудован командный пункт фронта в г. Гудермесе.

15 декабря 1942 г. в соответствии с директивой начальника инженерных войск Красной армии в полном составе тремя эшелонами бригада убыла в распоряжение Сталинградского фронта. Она была придана войскам Сталинградского (с 1 января 1943 г. – Южного) фронта для обеспечения зимней наступательной операции.

К началу 1943 г. войска фронта вышли на линию Лозной, Дубовское, Приютное. В результате Ростовской наступательной операции (1 января – 18 февраля 1943 г.) продвинулись более чем на 200 км, освободив 7 февраля Батайск и Азов, 12 февраля – Шахты, 13 февраля – Новочеркасск, 14 февраля – Ростов.

Вслед за фронтом с 31 декабря 1942 г. до начала апреля 1943 г. 65-я инженерно-саперная бригада прошла боевой путь от Сталинграда до Ростова. Продвигалась через ст. Сарепта[1] (на правом берегу Волги, в наст. время Красноармейский р-н г. Волгограда), с. Дубовское[2] (195 км к юго-западу от Сталинграда), х. Сухой[3] (295 км к юго-западу от Сталинграда), х. Б. Таловая[4] (74 км к юго-востоку от Ростова-на-Дону, 349 км к юго-западу от Сталинграда), Аксайская[5] (12 км к северо-востоку от Ростова-на-Дону).

В тяжелых условиях в пургу и метели, части бригады обеспечивали и закрепляли продвижение войск Южного фронта, выполняя самые разнообразные инженерные работы. Осуществляли рекогносцировку местности, ремонт и строительство мостов, переправ, выполняли задачи по разминированию. В частности, с 29 января по 4 февраля 1943 г. бригадой был разминирован огромный участок (1680 кв. км), примыкающий к с. Дубовское. Осуществлялось разминирование дорог, мостов, дамб, населенных пунктов. Всего здесь обезвреди-

---

[1] *Сарéпта* – железнодорожная станция Волгоградского региона Приволжской железной дороги, расположенная в 25,7 км от станции Волгоград-I. Находится в Красноармейском р-не г. Волгограда.

[2] *Дубовское* – село в Дубовском р-не Ростовской обл. Административный центр Дубовского р-на и Дубовского сельского поселения. Село расположено на востоке Ростовской обл. в пределах Ергенинской возвышенности, являющейся частью Восточно-Европейской равнины, на правом берегу реки Сал, в 232 км (по прямой) к востоку от Ростова-на-Дону, в 38 км (по прямой) к юго-востоку от ближайшего города Котельниково Волгоградской обл.

[3] *Сухой* – хутор в Пролетарском р-не Ростовской обл. Административный центр Суховского сельского поселения. Хутор расположен в 58 км к северо-западу от райцентра Пролетарск, на правом берегу Пролетарского канала, высота над уровнем моря 22 м.

[4] *Большая Таловая* – хутор в Зерноградском р-не Ростовской обл. России. Административный центр Большеталовского сельского поселения. Расположен в 27 км к северо-востоку от районного центра Зерноград и в 73 км (по прямой) к юго-востоку от Ростова-на-Дону

[5] *Аксáй* – город, административный центр Аксайского городского поселения и Аксайского р-на Ростовской обл. России. Железнодорожная станция Аксай Северо-Кавказской железной дороги. Город расположен на юго-востоке Русской равнины, в юго-западной части Ростовской обл., на крутом правом берегу излучины реки Дон, в месте впадения в неё рукава Аксай. Аксай является одним из ближайших городов к Ростову-на-Дону, находясь в 12 км к северо-востоку от его центра. Расстояние между кварталами двух городов составляет менее 1 километра по прямой или около 1,5 километра по автодороге.

ли 2640 мин. Большой объем работ был выполнен по строительству моста через Дон в г. Ростов-на-Дону. В журнале боевых действий бригады за этот период неоднократно отмечались заслуги 72-го инженерно-саперного батальона, в котором воевал лейтенант Погарский.

9 апреля 1943 г. начальником инженерных войск Южного фронта личному составу бригады была объявлена благодарность. Вскоре бригада была выведена из боевых действий в резерв Ставки Верховного Главнокомандования.

Командир взвода 72-го исб лейтенант В.В. Погарский, как и многие другие воины бригады, был награжден медалью «За оборону Сталинграда».

Затем, его перевели в другую часть, скорее всего, в 248-й моторизованный инженерный батальон (омиб), в котором В.В. Погарский прошел весь дальнейший боевой путь.

С июля 1943 г. 248-й омиб входил в состав Степного фронта. В ходе контрнаступления под Курском войска фронта, преодолев многополосную оборону немецких войск, освободили Белгород (5 августа), Харьков (23 августа). Возможно, что В.В. Погарский являлся участником Курской битвы (5 июля – 23 августа 1943 г.), так как достоверно известно, что с июля 1943 г. он воевал на Степном фронте.

В конце августа – сентябре 1943 г. соединения фронта участвовали в освобождении Левобережной Украины. Началась грандиозная битва за Днепр (24 августа – 23 декабря 1943 г.). В этот период 248-й омиб входил в состав 53-й армии Степного фронта. Во взаимодействии с другими соединениями армия участвовала в освобождении Полтавы (23 сентября). К 30 сентября войска 299-й Харьковской стрелковой дивизии (в составе 53-й армии), в зоне действия которой находился 248-й омиб, вышли к Днепру, форсировали его и захватили плацдарм юго-восточнее Кременчуга.

30 ноября 1943 г. за героизм, проявленный при форсировании Днепра, лейтенант В.В. Погарский был награжден орденом Красной Звезды (в наградном листе фамилия написана правильно, в приказе о награждении – с искажением – «Погорский»). На момент награждения являлся командиром взвода 248-го омиб: *«В качестве командира саперного взвода принимал участие в операциях по форсированию реки Днепр, командовал боевыми рейсо-расчетами 3-х десантных лодок, производивших переброску на правый берег войск, вооружения и боеприпасов 299 ХСД* (299-я Харьковская стрелковая дивизии – Авт.).

В течение четырех ночей с 30 сентября по 3 октября 1943 года руководимые им лодки, под жестоким огнем противника, сделали рекордное число рейсов – 98.

Получив срочный приказ прикрыть минами фланг 299 ХСД, лейтенант Погарский в ночь с 6 на 7 октября сего года принял личное участие в постановке 280 противотанковых мин от места разгрузки (на правом берегу) к переднему краю. В ту же ночь, работая под непрерывным огнем и ракетным освещением, взвод под руководством лейтенанта Погарского установил минное поле, чем способствовал закреплению плацдарма.

Вдохновляя своих подчиненных, показывая пример отваги, мужества и бесстрашия, лейтенант Погарский лично установил 37 противотанковых мин в 100 метрах от противника. Достоин Правительственной награды ордена «КРАСНАЯ ЗВЕЗДА». Командир батальона майор Могут. 25 октября 1943 г.».

20 октября 1943 г. Степной фронт был переименован во 2-й Украинский. 248-й омиб до мая 1944 г. находился во фронтовом подчинении.

В октябре – декабре 1943 г. войска 2-го Украинского фронта, ведя бои по расширению плацдарма на Днепре от Кременчуга до Днепропетровска, вышли к Кировограду и Кривому Рогу.

В ходе наступления в январе – апреле 1944 г., проведя несколько успешных наступательных операций, освободили значительную часть Правобережной Украины, во взаимодействии с 1-м Украинским фронтом осуществили уничтожение группировки в районе Корсунь-Шевченковского (Корсунь-Шевченковская операция, 24 января – 17 февраля 1944 г.), к концу апреля 1944 г. рассекли фронт группы армий «Юг», освободили часть Молдавии и вступили на территорию Румынии. Во всех этих операциях проявляли героизм и высокий профессионализм воины ставшего 8 апреля 1944 г. Краснознаменным 248-го отдельного моторизованного инженерного батальона.

26 мая на базе нескольких инженерных батальонов, в том числе и 248-го омиб, была сформирована 58-я инженерно-саперная бригада (2-го формирования), все батальоны преобразовывались в инженерно саперные. В этой бригаде в составе 52-й армии 248-й инженерно-саперный батальон прошел до конца войны

В Ясско-Кишиневской стратегической операции (20–29 августа 1944 г.), 52-я армия в составе 2-го Украинского фронта действовала на направлении главного удара 2-го Украинского фронта, соединения армии активно участвовали в боях по окружению и уничтожению крупной группировки войск противника. Они штурмом овладели мощным опорным пунктом обороны – г. Яссы (21 августа). За активное участие в освобождении города 15 сентября 1944 г. 58-я инженерно-саперная бригада (исбр) была удостоена наименования «Ясская».

В составе 1-го Украинского фронта (с 30 октября 1944 г.) 52-я армия участвовала в Сандомирско-Силезской операции (12–28 января 1945 г., часть Висло-Одерской операции), в ходе которой успешно наступала с Сандомирского плацдарма в направлении Шидлув, Радомско (расположен к северо-востоку от Ченстоховы), Рыхталь. Воины 58-й исбр обеспечивали переправы войск через многочисленные реки. 248-й инженерно-саперный батальон принимал участие в освобождении духовного центра Польши – г. Ченстоховы[1] (16–17 января 1945 г.), за что был удостоен почетного наименования Ченстоховский. К концу января войска 52-й армии вышли к реке Одер в районе г. Бреслау (Вроцлав) и захватили плацдарм на ее левом берегу.

---

[1] *Ченстохо́ва (польск. Częstochowa, сил. Czynstochowy), также встречается как Ченст (немецкий вариант)* – город на юге Польши в Силезском воеводстве, на реке Варта, столица Ченстоховского повята и городской повят. Важнейший духовный центр Польши и место паломничества.

По итогам Сандомирско-Силезской операции 58-я инженерно-саперная бригада была награждена орденом Кутузова II степени (19 февраля 1945 г.), а многие воины бригады – орденами и медалями. 12 февраля 1945 г. за многочисленные боевые заслуги в ходе этой операции старший лейтенант В.В. Погарскипй был награжден орденом Отечественной войны II степени. На момент награждения являлся командиром взвода инженерной разведки 248-го исб: *«Командир взвода инженерной разведки ст. лейтенант Погарский до начала наступательных действий наших частей с Сандомирского плацдарма в районе Шидлув*[1] *(Польша) 18 января 1945 г. тщательно и всесторонне разведал систему инженерных сооружений противника, что дало возможность установить наиболее удобные места для устройства проходов во вражеских заграждениях для пропуска танков прорыва и стрелковых частей. Он неоднократно с риском для жизни выдвигался на наш передний край и лично уточнял ранее полученные данные.*

За время многокилометрового наступательного марша ст. лейтенант Погарский, следуя в боевых порядках пехоты, неизменно вскрывал наличие вражеских минных полей, проволочных заграждений и др. инженерных препятствий в районе Хмельник[2] (≈ 20 км к западу от Шидлув – Авт.)*, на рр. Нода*[3] (так в док-те – Авт.)*, Варта*[4] *и последующих рубежах обороны противника.*

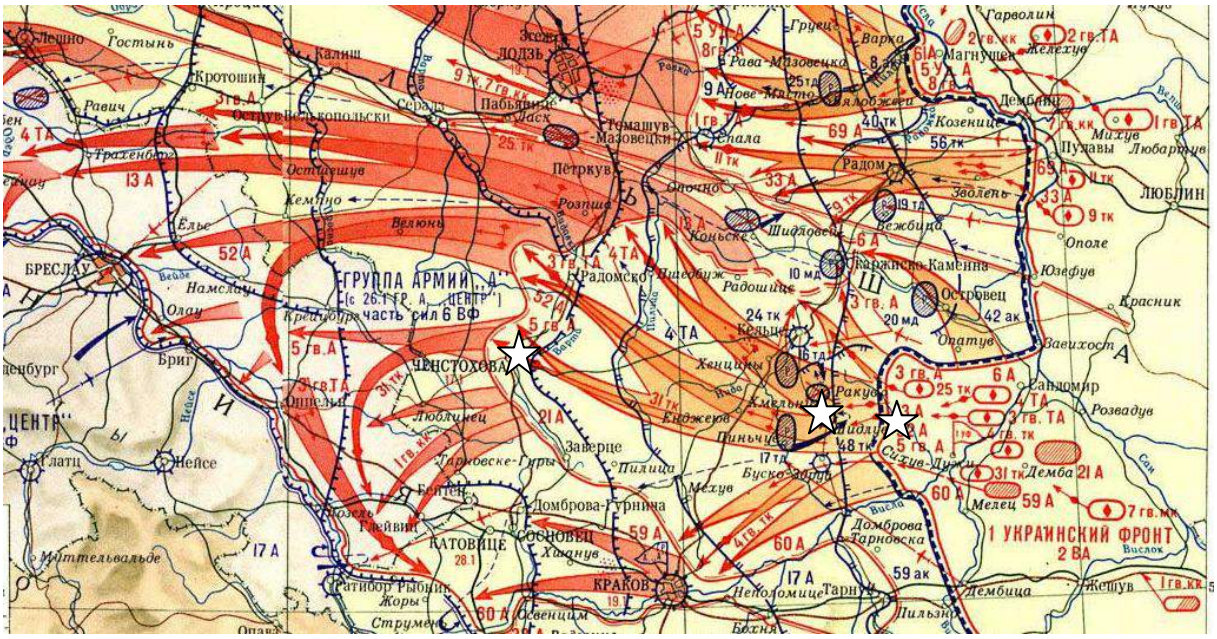

Фрагмент карты Висло-Одерской операции, 12 января – 3 февраля 1945 г.
Звездочками отмечены: Шидлув, Хмельник, Ченстохова

---

[1] *Шидлув (польск. Szydłów)* – город в Сташувском повяте Свентокшиского воеводства Польши, административный центр гмины Шидлув. Расположен в 182 км к югу от Варшавы, в 95 км к северо-востоку от Кракова, в 47 км к юго-востоку от г. Кельце.

[2] *Хме́льник (Свентокшиское воеводство) (польск. Chmielnik (województwo świętokrzyskie))* – город в Польше, входит в Свентокшиское воеводство, Келецкий повят. Расположен в 29 км (по прямой) к юго-востоку от г. Кельце.

[3] *Нида (польск. Nida)* – река на юге Польши, левый приток Вислы. На берегу реки расположен ландшафтный парк, который занимает площадь 231,64 км² и включает в себя девять заповедников.

[4] *Ва́рта (польск. Warta)* – река в Польше, правый приток Одры (Одера). Длина – 808 км, площадь бассейна – 53 700 км². На Варте расположены города Ченстохова, Познань, Гожув-Велькопольски, Голина.

Своей неутомимой деятельностью под обстрелом врага ст. лейтенант Погарский способствовал успешному продвижению наших частей, освобождающих территорию союзной нам Польши, и выходу их к реке Одер.

Достоин правительственной награды – ордена Отечественной войны II степени. Командир батальона Герой Советского Союза капитан Дедков. 27 января 1945 г.»

В феврале 1945 г. войска 52-й армии в составе 1-го Украинского фронта участвовали в Нижнесилезской стратегической операции (8–24 февраля). 58-я исбр обеспечивала переправы войск через реки Нейсе, Квейс, Бобер. Нужно сказать, что и после завершения стратегической операции локальные боевые

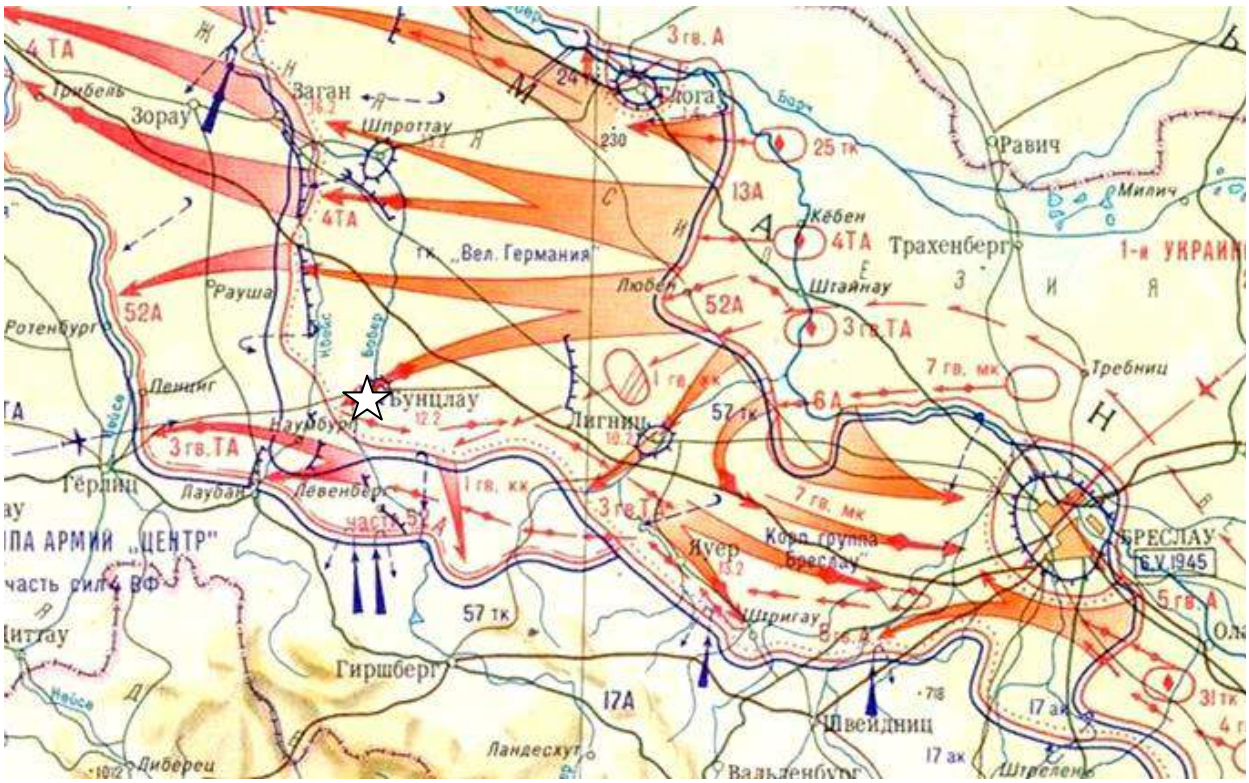

Фрагмент карты Нижне-Силезской наступательной операции.
Звездочкой обозначен г. Бунцлау (Болеславец)

действия продолжались. В конце февраля – начале марта 1945 г. в населенных пунктах, прилегающих в г. Бунцлау[1] (ныне – Болеславец, город расположен на р. Бобер), бои шли буквально за каждый дом.

3 марта 1945 г. в одном из таких боев старший лейтенант В.В. Погарский погиб. Был похоронен в с. Оттендорф (в 10 км к юго-западу от Бунцлау) в 30 м от кирхи. Позже было произведено перезахоронение в г. Болеславец на Кладбище воинов Советской Армии им. М.И. Кутузова (ул. 2-й армии Войска Польского). В списке захороненных (№ 100) фамилия воина написана с искажением – «Погорский».

[1] *Болеслáвец (польск. Bolesławiec, сил. Bolesławjec, нем.* ***Bunzlau****, сил.-нем. Bunzel)* – город в Болеславецком повяте Нижнесилезского воеводства Польши. Имеет статус городской гмины. Независимо от этого город исполняет функцию административного центра сельской гмины Болеславец. Расположен в 104 км (по прямой) к северо-западу от Вроцлава (Бреслау).

Кладбище воинов Советской Армии им. М.И. Кутузова, г. Болеславец – место захоронения В.В. Погарского

Имя В.В. Погарского увековечено в Книге памяти Владимирской обл. (т. 8, с. 128).

Источники:

1) Приказ 72 исб 65 оисбр РГК до 09.08.1943. Медаль «За оборону Сталинграда». ЦАМО. Ф. 241. Оп. 2607. Д. 120. Л. 397.

2) Журнал боевых действий 65 оисбр с 25.11.1942 по 26.08.1942. ЦАМО. Ф. 30393. Оп. 1. Д. 4 («Память народа»).

3) Малиновский Г.В. Бригады инженерных войск Красной Армии 1941–1945 гг. / под общ. ред. Н.И. Сердцева. URL: https://www.istmira.ru/istvtmir/brigady-inzhenernyx-vojsk-krasnoj-armii-1941-1945-/page/87/

4) Наградной лист к ордену Красной Звезды. 25. 10.1943. ЦАМО. Ф. 33. Оп. 686044. Д. 3055. Л. 124–124 об.

5) Приказ № 874 от 30.11.1943. ВС 53 А. Орден Красной Звезды. ЦАМО. Ф. 33. Оп. 686044. Д. 3055. Л. 99 об.

6) Наградной лист к ордену Отечественной войны II степени. 27.01.1945. ЦАМО. Ф. 33. Оп. 690155. Л. 73–73 об.

7) Приказ № 35/н от 12.02.1945. ВС 52 А 1 Украинского фронта. Орден Отечественной войны II степени. ЦАМО. Ф. 33. Оп. 690155. Д. 7592. Л. 56 об.

8) Донесение о безвозвратных потерях Управления по учету потерь 1 отд. 25.04.1945. ЦАМО. Ф. 33. Оп. 11458. Д. 752. Л. 10.

9) Приказ ГУК НКО об исключении из списков. 02.07.1945. ЦАМО. Ф. 33. Оп. 11458. Д. 651. Л. 249.

10) Книга погребения. 01.1944 – 08.03.1945. 248 исапб. ЦАМО. Ф. 31870. Оп. 160002с . Д. 2.

11) Донесение о безвозвратных потерях (служебная переписка). ЦАМО. Ф. 33. Оп. 11459. Д. 504. Л. 377–380.

12) Информация о захоронении. Кладбище воинов Советской Армии им. М.И. Кутузова, г. Болеславец. Список захороненных.

13) Книга памяти Владимирской обл. Т. 8. С. 128.

14) ЦАНО. Ф. 2479. Оп. 4. Д. 164. Л. 36.

15) ЦАНО. Ф. 2479. Оп. 3. Д. 1590 – Личное дело Погарского Владимира Васильевича

Аттестат № 42 (Л. 1)

Выдан Погарскому Владимиру Васильевичу, родившемуся в 1920 г. в том, что он обучался в 13 средней школе г. Мурома Горьковской обл. […].

20 июня 1938 г.

Заявление директору Горьковского инженерно-строительного института от гр. Погарского Владимира Васильевича, проживающего в г. Муроме Горьковской обл., ул. Л. Толстого, д. 4[4?] (Л. 6)

Желая поступить в Институт на факультет промышленного и гражданского строительства, прошу допустить меня к приемным испытаниям.

[…] Аттестат, выданный 13 средней школой г. Мурома в 1938 г.[…].

30/VII–1938 г.

Автобиография (Л. 10)

Я, Погарский Владимир Васильевич, родился в 1920 году 18 марта. Мои родители – Погарский Василий Тимофеевич – служащий и Безлихотнова Мария Степановна – домохозяйка.

Отец не живет с 1928 г. с нами. Сейчас нахожусь на иждивении сестры – рабочей. Получил среднее образование в средней школе г. Мурома. С 7/I – 38 г. вступил в ряды Ленинского комсомола (билет № 12493).

Родился в с. Иванове Ивановской области.

7|VII–38 [Подпись]

Заявление директору Горьковского инженерно-строительного института от Погарского Владимира Васильевича (Л. 7)

[…] Прошу перевести меня на факультет вентиляции и отопления […].

19/VIII–1938 г.

Заявление директору Горьковского инженерно-строительного института от Погарского Владимира Васильевича, студента 1 курса 6 гр. (Л. 3)

Прошу обеспечить меня стипендией, так как без этой материальной помощи я свои занятия в институте продолжать не могу.

Я нахожусь на иждивении сестры, Погарской А.В. (Александры Васильевны – Авт.), *которая работает швеей в детских яслях при ст. Муром.*

Заработок сестры равен 120 руб.

Мать у меня домохозяйка, отца нет […].

8/IX–1938 г.

Пугин Павел Иванович

1917 – 1943

Родился 8 декабря 1917 г. в с. Черном (пос. Растяпино) Чернорецкой волости Балахнинского уезда Нижегородской губ. (в наст. время – г. Дзержинск[1] Нижегородской обл.) в семье рабочего. Отец, работавший с двенадцати лет, вышел на пенсию, имея за плечами 55-летний стаж работы на различных предприятиях г. Дзержинска.

В 1935 г., окончив Дзержинскую среднюю школу (на просп. Ленина), Павел поступил работать в чертежно-конструкторскую службу Черноречeнского

[1] *Дзержи́нск (до января 1927 г. – Чёрное, до 22 июня 1929 г. – Растяпино) – город (до 1930 г. – рабочий посёлок)* в Нижегородской обл. России, административный центр городского округа город Дзержинск. Переименован в 1929 г. в честь Ф. Э. Дзержинского.



Пугин П.И., 1938 г.

химического завода[1]. Сначала работал копировщиком, а затем – чертежником. В июне 1938 г. перешел в монтажно-техническое бюро завода № 96[2] на должность чертежника.

22 февраля 1938 г. умер отец. На иждивении матери Павла, Пугиной Пелагеи Федоровны, пенсионерки, получавшей пенсию за отца, находились две несовершеннолетние внучки, оставшиеся после смерти их матери. Проживала семья в г. Дзержинске на ул. Советской, д. 33.

Павел очень хотел учиться и в 1938 г. поступил на санитарно-технический факультет ГИСИ. Но, понимая, что матери тяжело, продолжал подрабатывать и старался всегда получать стипендию. В период учебы в заявлениях на имя декана или директора ГИСИ он неоднократно отмечал, насколько ему трудно одновременно работать и учиться.

Дзержинск – город большой химии. В 30-е годы здесь производились взрывчатые и отравляющие вещества, удобрения, концентрированные кислоты, другие компоненты химического синтеза. Город отличался плохой экологией. Заводы, где пришлось работать Павлу, являлись эпицентром загрязнения. Возможно, это повлияло на состояние его здоровья. В начале 1940 г. он почти месяц лежал в больнице с диагнозом «грипп». Потом чувствовал сильную слабость. Возможно, уже в то время в легких начинались болезненные процессы.

На 4-м курсе был мобилизован в ряды РККА (приказ по ГИСИ № 8 (студенческая часть) от 5 февраля 1942 г.) На портале «Память народа» информация о боевом пути П.И. Пугина крайне скудная. Известно, что он являлся стрелком 12-й роты 13-го батальона 153-го стрелкового полка. Этот полк входил в состав 80-й стрелковой дивизии (2-го формирования), героически воевавшей под Ленинградом.

Если Павел был призван на фронт раньше, чем зафиксировано в институтском приказе (как и многие другие студенты ГИСИ), то он мог стать участником трагических событий осени и зимы 1941 г., когда дивизия вела бои в составе 8-й армии Ленинградского фронта. В сентябре 1941 г. она была прижата к Финскому заливу в районе Петергофа и отошла в район Ораниенбаума. 25 октября 1941 г. ее перебросили через залив баржами с Ораниенбаумского плацдарма в Ленинград, а далее пешим маршем на западный берег Ладожского озера.

Марш был очень тяжёлым – многие бойцы на ходу умирали от голода и истощения. Не хватало боеприпасов и фуража, да и сама дивизия была таковой только по названию – до 12 ноября в ней насчитывалось всего два стрелковых

[1] В наст. время – ООО «Корунд», г. Дзержинск.
[2] В наст. время – ПО «Капролактам» ОАО «СИБУР-Нефтехим», г. Дзержинск.

полка. За пять дней, с 19 по 24 ноября, дивизия сменила четыре района сосредоточения, люди были совершенно измотаны, а от недостатка фуража начался падёж лошадей.

Затем дивизии была поставлена задача с озера, со стороны Дороги Жизни, нанести удар по немецким позициям в районе «бутылочного горла» (зона блокады) и двигаться дальше в направлении Синявинских высот. Командир дивизии И.М. Фролов, знавший о реальной боеспособности дивизии и доложивший, что «дивизия к выполнению поставленной боевой задачи не готова», был снят, осуждён и расстрелян, как и комиссар дивизии К.Д. Иванов (впоследствии реабилитированы). В ночь на 26 ноября 1941 г. дивизия приступила к выполнению задачи. Части дивизии с опозданием на пять часов вышли к берегу Ладожского озера, не ориентируясь в обстановке, не зная расположения позиций противника. По воспоминаниям воинов дивизии, они были посажены на грузовики и высажены на льду Невы, не доезжая 6–8 километров до позиций противника. Затем, без всякой артиллерийской поддержки, начали атаку на вражеские укрепления и в двух километрах от берега попали под прицельный огонь. На открытом пространстве озера укрыться было практически негде и дивизия понесла большие потери, много людей утонуло из-за непрочного льда.

3 декабря 1941 г. остатки дивизии в составе ударной группы 54-й армии Ленинградского фронта перешли в наступление из района Войбокало[1] – Сирокасска[2] в южном направлении. В ходе наступления группа блокировала ряд опорных пунктов противника, к концу декабря с боями вышла к железной дороге Кириши-Мга и перерезала ее, заняв оборону вдоль дороги.

В январе 1942 г. дивизия была снята с позиций и направлена в ближний тыл, к станции Погостье[3], на отдых и пополнение. Возможно, П.И. Пугин попал в дивизию именно в этот момент. В таком случае повоевать ему практически не пришлось. Уже 15 марта 1942 г. он поступил в госпиталь с диагнозом «туберкулез легких». Эта болезнь могла быть спровоцирована тяжелейшими боями 1941 г. или стала результатом слабого здоровья Павла.

Почти год он находился на излечении. Известно, что в феврале 1943 г. поступил в эвакуационный госпиталь № 4004 (ЭГ-4004), находившийся в ведении местного эвакуационного пункта № 91 (МЭП-91). Этот госпиталь в то время дислоцировался в пос. Уктус[4] г. Свердловска (в наст. время – жилой район г. Екатеринбурга). 10 марта 1943 г. П.И. Пугин умер. Похоронен в г. Екатеринбурге.

---

[1] – деревня Шумского сельского поселения Кировского р-на Ленинградской обл. Деревня расположена в восточной части района в 85 км (по прямой) к востоку от Санкт-Петербурга. Расстояние до административного центра поселения – 4 км. Через деревню протекает река Гаричи.

[2] *(фин. Sirokaski)* – деревня Назиевского городского поселения Кировского р-на Ленинградской обл. Расположена в 75 км (по прямой) к востоку от Санкт-Петербурга, в 10 км к западу от Войбокало.

[3] – железнодорожная станция Октябрьской железной дороги, расположенная на железнодорожной ветке Мга – Кириши (Ленинградская область). Расположен в 78 км к юго-востоку от Санкт-Петербурга, к югу от Сирокасски.

[4] *Укту́с (Уктусский)* – жилой район Екатеринбурга. Расположен в Чкаловском административном р-не, на южной окраине города по обоим берегам реки Исеть и её правого притока – реки Патрушиха (Уктус), у северных склонов Уктусских гор. 27 августа 1928 г. Уктус был преобразован в рабочий посёлок с подчинением Свердловскому горсовету. 26 марта 1934 г. рабочий посёлок Уктус был включён в состав одновременно созданного Октябрьского административного р-на г. Свердловска. 25 июня 1943 г. в ходе разукрупнения Октябрьского р-на посёлок был переподчинён в состав образуемого Чкаловского административного р-на.

Его имя увековечено в Книге памяти Нижегородской обл. (т. 7, с. 131) и Книге памяти Свердловской обл. (т. 14, с. 289).

Источники:

1) Донесение о безвозвратных потерях сан. отд. Уральского ВО. 20.06.1943. ЦАМО. Ф. 58. Оп. 18001. Д. 542. Л. 196.
2) Информация картотеки. Филиал ЦАМО военно-медицинских документов. Картотека ранений. Картотека общего учета. Д. 206-17.
3) Книга памяти Нижегородской обл. Т. 7. С. 131.
4) Книга памяти Свердловской обл. Т. 14. С. 289.
5) ЦАНО. Ф. 2479. Оп. 4. Д. 164. Л. 39.
6) ЦАНО. Ф. 2479. Оп. 3. Д. 1545 – Личное дело Пугина Павла Ивановича

Свидетельство об окончании Дзержинской средней школы (Ленинский проспект) (Л. 20)

[…] Поступил в школу в 1925 году, окончил в 1935 г. […] Выдано 2 июня 1935 г.
20 июня 1938 г.

Заявление директору Горьковского инженерно-строительного института
от гр. Пугина Павла Ивановича (Л. 16)

Настоящим прошу Вашего разрешения зачислить меня в число студентов вверенного Вам строительного института. Среднее образование получил в 1935 году. В настоящее время работаю чертежником на заводе № 96.

Теперь изъявил желание получить высшее техническое образование в Вашем институте.

Мой адрес: гор. Дзержинск Горьковской обл., Советская ул., дом № 35(3?).

[Подпись] 25/VII–1938 г.

Автобиография (Л. 18)

Я, Пугин Павел Иванович, родился в гор. Дзержинске Горьковской обл. в 1917 году 8-го декабря. Отец мой из семьи рабочих. Двенадцати лет пошел работать на предприятия. Работал сначала чернорабочим, масленщиком, а впоследствии стал работать слесарем и проработал на этой должности всю свою жизнь до смерти, имея за плечами 55-летний стаж работы. 22 февраля 1938 г. он умер.

Мать по происхождению крестьянка. В настоящее время является домохозяйкой.

Когда мне исполнилось 8 лет (1925 г.), меня отдали учиться.

В 1935 г. окончил среднюю школу (10 классов).

Учась в школе, в 1932 году вступил в ряды Ленинского Комсомола, где нахожусь и в настоящее время.

С окончание школы в 1935 году поступил работать на Чернореченский химический завод в чертежно-конструкторскую службу, где проработал до июня 1938 г., сначала работал (около трех месяцев) копировщиком, но впоследствии стал работать чертежником. В июне месяце 1938 г. поступил работать на завод № 96 в монтажно-техническое бюро на должность чертежника, где работаю в настоящее время.

25|VII–38 г. К сему, [Подпись]

Заявление [в ГУУЗ] от 5/V–1940 г. (Л. 8)

Тов. Кафтанов!

В зимнюю экзаменационную сессию этого года я не мог сдавать по болезни сопротивление материалов.

Я болел гриппом 20 дней, лежал в больнице, о чем я известил письменно институт.

После болезни я сильно ослаб и ввиду этого решил не перегружать себя работой и ликвидировать задолженность через месяц, после зимних каникул.

Ликвидировал её 11 марта. За то, что я так поздно сдал задолженность, меня сняли со стипендии […].

Теперь мне ничего не осталось, как писать Вам письмо.

У меня нет отца с 1937 г. (так в документе – Авт.) *Осталась мать, 62 года, получающая пенсию за отца […] На иждивении моей матери находятся несовершеннолетние внучки, у которых нет ни матери, ни отца. Мне в силу этого вообще приходится много подрабатывать, урывая время от учебы.*

Теперь уже, когда я не получаю стипендии, приходится работать вдвое. Для меня чрезвычайно трудно работать и учиться в институте.

[…] Прошу Вас разобрать мое положение.

Студент II курса 5 гр. Горьковского инженерно-строительного института им. В.П. Чкалова Пугин Павел Иванович

8/IX–1938 г.

Справка (Л. 2)

Дана настоящая справка Пугиной Пелагее Федоровне в том, что она является пенсионеркой.

На иждивении Пугиной П.Ф. находятся две несовершеннолетние девочки, оставшиеся после смерти их матери, сын Пугин Павел Иванович, учащийся строительного института […]

г. Дзержинск 27/I – 41 г.

Сергеев Николай Николаевич

1915 – 1942

Сергеев Н.Н. 1938 г.

Родился 15 мая 1915 г. в с. Лысково Макарьевского уезда Нижегородской губернии (в наст. время – город, административный центр Лысковского р-на Нижегородской обл.). В 1926 г. семья переехала в Нижний Новгород. Отец – Сергеев Николай Егорович – по специальности сапожник, до революции работал по найму, а после революции – в кооперативных артелях и на заводе «Новое Сормово»[1] в качестве шорника. Мать – Сергеева Елизавета Феодоровна – домохозяйка. Проживали в Сталинском р-не[2] на ул. Водопроводной, д. 21, кв. 4.

После семилетки в 1931 г. Николай поступил в Горьковский коммунальный техникум, по окончании которого с 1934 г. работал техником-планировщиком в Горьковском облпрогоре. Стоял на учете в Сталинском РВК как допризывник.

В 1938 г. поступил на строительный факультет ГИСИ (специальность «Промышленное и гражданское строительство»). Являлся студентом 4-й груп-

[1] В наст. время – АО «Нижегородский машиностроительный завод».

[2] *Сталинский р-н г. Горького* – в наст. время Канавинский и част. Московский р-ны Нижнего Новгорода.

пы. В 1941 г. перешел на 4-й курс института, имея очень хорошую успеваемость. Учебу прервала мобилизация в ряды РККА (приказ по ГИСИ № 24 (студенческая часть) от 7 апреля 1942 г.). Военные документы свидетельствуют, что мобилизован он был не весной 1942 г., а гораздо раньше, возможно, в самом начале войны. В качестве военкомата призыва указан Кировский РВК Молотовской обл.[1]. В личном деле студента отсутствуют сведения о том, что его семья каким-то образом связана с Молотовской областью. Скорее всего, Николай был мобилизован в период прохождения практики на территории этой области. Очень многие наши студенты в 1941 г. призывались во время летней практики, и в документах фиксировались соответствующие РВК призыва. Известно, что уже 15 ноября 1941 г. прекратилась письменная связь с Николаем.

Самым достоверным документом, отражающим боевую судьбу Н.Н. Сергеева, является Донесение о безвозвратных потерях управления 22-й гвардейской стрелковой дивизии от 5 июля 1942 г. В этом донесении среди большого количества пропавших без вести воинов 65-го гвардейского стрелкового полка числится красноармеец, стрелок Николай Николаевич Сергеев, все личные данные которого (в том числе имя, отчество отца и адрес жительства) совпадают с личными данными нашего студента. Указано, что он пропал без вести в боях с 10 по 20 февраля 1942 г.

22-я гвардейская стрелковая дивизия – изначально 363-я стрелковая дивизия, которой 17 марта 1942 г. за проявленную отвагу и стойкость личного состава в боях под Москвой было присвоено почетное звание «Гвардейская», при этом поменялся ее номер. 19 апреля 1942 г. всем частям дивизии также было присвоено звание «Гвардейских» и дана новая нумерация. Упомянутый выше 65-й гвардейский стрелковый полк до преобразования был 1207-м. стрелковым полком. Таким образом, применительно к периоду с 10 по 20 февраля 1942 г. правильнее будет говорить о том, что Н.Н. Сергеев являлся воином 1207-го стрелкового полка 363-й стрелковой дивизии 30-й армии Калининского фронта.

В ходе контрнаступления под Москвой к 8 января 1942 г. войска Калининского фронта вышли на подступы к Селижарову, Ржеву, Зубцову и без оперативной паузы начали проведение Сычевско-Вяземской операции (8 января – 20 апреля 1942 г.). Это была ожесточенная битва. Противник превратил населенные пункты в прочные узлы сопротивления, минировал дороги, устраивал завалы, стремясь не допустить прорыва наших войск.

Начало операции было успешным: 39-я армия Калининского фронта прорвала вражескую оборону западнее Ржева и устремилась на юг. В прорыв ввели 29-ю армию, которая совместно с 22-й армией завершила окружение семи вражеских дивизий в районе Оленино.

---

[1] *Молотовская обл.* – так называлась с 8 марта 1940 по 2 октября 1957 г. Пермская обл (административный центр – г. Пермь – с 1940 по 1957 г. назывался Молотов). В 2005 г. в результате объединения с Коми-Пермяцким автономным округом в единый субъект Российской Федерации преобразована в Пермский край. *Кировский р-н* – один из семи районов Перми. Полностью расположен в правобережной части города. Образован указом Президиума ВС РСФСР от 18 января 1941 г. за счёт включения в городскую черту г. Молотова рабочего посёлка Закамска, пригородной зоны города Краснокамска и посёлков, объединяемых Закамским поселковым советом.

Но немецко-фашистское командование срочно перебросило под Вязьму соединения с других участков фронта и из Западной Европы, и соотношение сил изменилось в пользу противника. В начале февраля по 29-й армии с востока (со стороны Ржева) и с запада (из р-на Оленино) был нанесен сильный контрудар, в результате которого 29-я армия оказалась в окружении. Её соединения стали с боями прорываться из окружения, в свою очередь части и соединения 30-й армии, наступая в общем направлении на Жуково[1], стремились прорвать оборону противника и соединиться с окруженными войсками.

Журналы боевых действий позволяют по дням (с 9 по 20 февраля) проследить, где находились 363-я стрелковая дивизия. В нашем случае это важно для определения возможного места гибели Н.Н. Сергеева.

9 февраля 1942 г. дивизия вела бой в районе южной опушки леса южнее Клепенино[2].

10 февраля, переправившись через Волгу, вела бой в лесу в 1,5 км юго-восточнее Лебзино[3]. Авиация противника в течение дня группами 8–10 самолетов беспрерывно бомбила боевые порядки 359, 363, 371 и 375 сд.

11 февраля 1942 г. дивизия наступала с севера на Кокошкино[4] (в 3,5 км к юго-востоку от Лебзино), вела бой в 200 м севернее Кокошкино. Из журнала боевых действий Калининского фронта за этот день: *«Противник продолжал оказывать сильное огневое сопротивление. Его авиация проявляла большую активность одиночными самолетами и группами бомбила боевые порядки и тылы[30-й] армии».*

12 февраля 1942 г. 363-я стрелковая дивизия, отбив сильные контратаки противника из Есемово[5] (в 1 км к западу от Кокошкно), вела бой в лесу в 1,5 км северо-восточнее Есемово. На этом рубеже она продолжала вести ожесточенные бои до 18 февраля. 1207 сп все время находился на направлениях главных ударов дивизии. Противник отвечал сильным минометным и пулеметным огнем, авиация ежедневно бомбила и штурмовала наступающие части армии, сдерживая продвижение наших войск.

В боевом донесении № 38 от 13 февраля командующий 30-й армией генерал-майор Д.Д. Лелюшенко доносил командующему Калининским фронтом генерал-полковнику И.С. Коневу: *«армия в проведенных 12-тидневных ожесточенных боях понесла большие потери в личном составе и материальной части. В полках*

---

[1] *Жуково* – деревня в Ржевском р-не Тверской обл. Расположена в 17 км к западу от Ржева, в 4 км к юго-востоку от д. Кокошкино. В начале февраля 1942 г. – через деревню проходила северная граница зоны окружения 29-й армии.

[2] *Клепенино* – в прошлом деревня, в наст. время - урочище Коростелёвского сельсовета Ржевского р-на Тверской обл. Находится на левом берегу Волги, ≈ в 4 км к северо-востоку от д. Кокошкино.

[3] *Лебзино* – деревная в Ржевском р-не Тверской обл. Расположена на правом берегу Волги в 22 км к северо-западу от Ржева, в 1 км к югу от Соломино и в 3,5 км к северо-западу от Кокошкино

[4] – деревня в Ржевском р-не Тверской обл. Относится к сельскому поселению «Хорошево», до 2006 г. была центром Кокошкинского сельского округа Находится на правом берегу Волги и правом берегу реки Сишка при впадении её в Волгу, в 18 км к северо-западу от Ржева. Рядом с Кокошкино деревни Костерево (примыкает с юга) и Есемово (за Сишкой) ≈ в 1 км к западу. Через деревню проходит автодорога «Ржев–Сухуша», часть бывшего Торопецкого тракта.

[5] *Есемово (Есёмово)* – деревня в Ржевском р-не Тверской обл. Относится к сельскому поселению «Хорошево», до 2006 г. входила в состав Кокошкинского сельского округа. Находится в 19 км к северо-западу от Ржева, на левом берегу реки Сишка, в 1 км от впадения её в Волгу. Напротив, через реку (к востоку), деревня Кокошкино.

Фрагмент карты обстановки КалФ 10–15 февраля 1942 г.
Звездочками обозначены: Лебзино, Есемово, Кокошкино и Жуково

осталось: 174 сд – по 15–20 активных штыков, в 371 сд (наступала рядом с 363 сд – Авт.) *по 20–25 активных штыков…»* (это при штатной численности полка в 1942 г. 2400 человек!).

18 февраля началась частичная перегруппировка войск: 363 сд с лыжными батальонами получила задачу сосредоточиться в районе леса южнее Соломино[1] и наступать за 359 сд. 19–20 февраля дивизия продолжала сосредотачиваться в лесу севернее Гусево[2].

Н.Н. Сергеев мог пропасть без вести (скорее всего, погибнуть) на любом из рубежей, где в период с 10 по 20 февраля 1207-й стрелковый полк в составе 363-й стрелковой дивизия вел кровопролитные бои.

Имя Н.Н. Сергеева увековечено в Книге памяти Нижегородской обл. (т. 10, с. 163) и в Книге памяти Пермской области (т. 10, с. 224). В 20-й том Книги памяти Нижегородской обл. внесена уточненная запись.

---

1 *Соломино* – деревня в Ржевском р-не Тверской обл. Расположена в 23 км к северо-западу от Ржева, в 1 км к северу от Лебзино и в 4 км к северо-западу от Кокошкино.

2 *Гусево* – в наст. время, скорее всего, урочище в Ржевском р-не. На военной карте расположено рядом с д. Соломино, чуть западнее (менее километра).

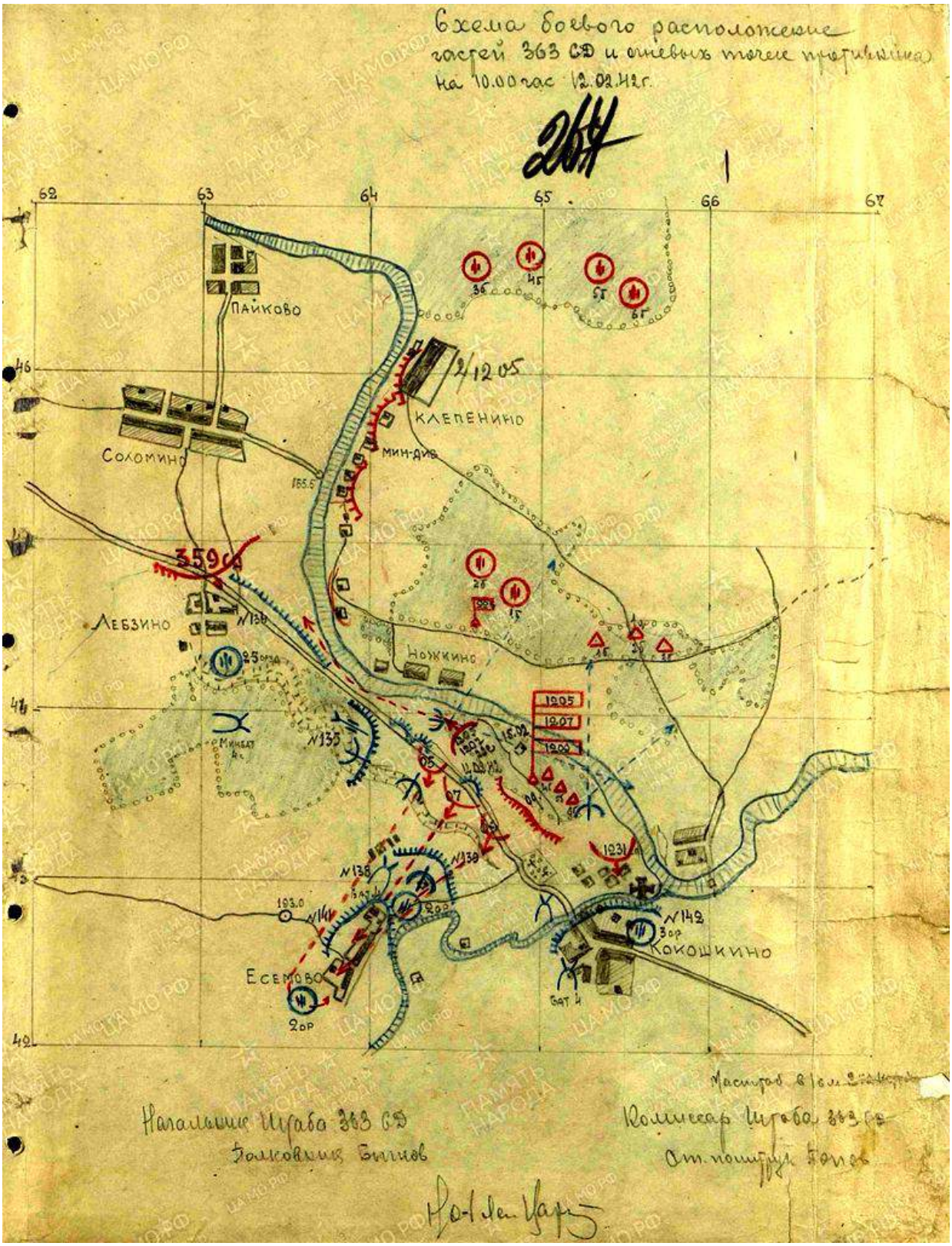

Схема боевого расположения частей 363 сд и огневых точек противника на 10-00 12.02.1943 г.

Источники:

1) Журнал боевых действия Калининского фронта с 0.02.1942 по 28.02.1942 г. ЦАМО. Ф. 213. Оп. 2002. Д. 343. Л. 23, 24, 27 об., 29 об., 30 об., 35, 40–40 об., 43 об., 46.

2) Журнал боевых действий 30 А с 01.01.1942 по 28.02.1942. ЦАМО. Ф. 354. Оп. 5806. Д. 121. Л. 43–48 об.

3) Донесение о безвозвратных потерях упр. 22 гв. сд. 05.07.1942. ЦАМО. Ф. 58. Оп. 818883. Д. 487. Л. 88, 115, 119–110, 124.

4) Донесение послевоенного периода Лысковского РВК Горьковской обл. 10.07.1946. ЦАМО. Ф. 58. Оп. 18004. Д. 238. Л. 87.

5) Книга памяти Нижегородской области. Т. 10. С. 163.

6) Книга памяти Пермской области. Т. 10. С. 224..

7) ЦАНО. Ф. 2479. Оп. 4. Д. 81. Л. 134.

1) ЦАНО. Ф. 2479. Оп. 4. Д. 164. Л. 51.

2) Архив ННГАСУ. Оп. 1а. Д. 426 – Личное дело Сергеева Николая Николаевича

На обложке: *«Отчислить в РККА»*.

Заявление директору Горьковского инженерно-строительного института от гражданина Сергеева Николая Николаевича, проживающего в г. Горький, Сталинский р-н, ул. Водопроводная, д. 21, кв. 4 (Л. 12)

Желая поступить в институт на факультет строительный, специальность инженер-строитель, прошу допустить меня к приемным испытаниям […]

Документ об образовании в подлиннике: Аттестат техника по коммунальному строительству, выдан Горьковским Коммунальным техникумом за № 113 15 сентября 1935 г. […]

20/VII 1938

Выписка из военного билета, выданного Сталинским прип[исным] п[унктом] Стал. РВК г. Горького (Л. 11)

Фамилия – СЕРГЕЕВ, имя, отчество – Николай Николаевич

Допризывное состояние

Сталинским пр.п. г. Горького признан годным к строевой службе.

Род войск 7 строительный

Результаты явки на призыв – Призывной комиссией предоставлена отсрочка по ст. 31 […]

Подлежит призыву вторично в 1938 г.

1938 г. июля 20 (нотариальное заверение)

Настоящая выписка выдана для представления в ГИСИ […]

Автобиография (Л. 10)

Я, Сергеев Николай Николаевич, родился 15 мая 1915 года в городе Лыскове Горьковской области, где проживал до 1926 года. В 1926 году вместе с семьей переехал в город Горький, где и проживаю до сего времени. В городе Горьком в 1931 году, окончив семилетку, я поступил в Коммунальный техникум, который окончил в 1934 году. С 1934 г. до сего времени работаю в качестве техника планировщика в Горьковском облпрогоре. мой отец, Сергеев Николай Егорович, по специальности сапожник. До революции работал по найму и после революции в кооперативных артелях и на заводе «Новое Сормово» в качестве шорника. Мать, Сергеева Елизавета Феодоровна, домохозяйка.

25/VII 38 г. [Подпись]

Из личной карточки поступающего в ГИСИ (Л. 7)

Сергеев Николай Николаевич 1915 г.р.

Образование: Коммунальный техникум г. Горький 1935 г.

Профессия: техник-планировщик

Соц. происх.: сын рабочего

Обращение приемной комиссии № 8 от 22/VIII 38 г. в Сталинский райвоенкомат (Л. 5)

Горьковский инженерно-строительный институт обращается к Вам с ходатайством дать отсрочку по призыву тов. Сергееву Н.Н. – 1915 г. рождения, который в настоящее время зачислен в число студентов Института, набора 1938/1939 уч. года.

Заявление в стипендиальную комиссию ГИСИ от студента I-го курса IV гр. Сергеева Н.Н. (Л. 6)

Так как я живу самостоятельно и на помощь родителей, которые с трудом обеспечивают свое существование, рассчитывать не могу, поэтому прошу в стипендии не отказать

8/IX 38 г.

Справка (Л. 4)

Дана настоящая Сергееву Н.Н. в том, что он ни на чьем иждивении не находится. Дана для представления в Горьковский инженерно-строительный институт.

7/IX 38 г. Управдом [Подпись]

Заявление директору ГИСИ им. Чкалова от ст. III к[урса] IV гр. Сергеева Н.Н. (Л. 1)

Прошу директора освободить меня от платы за учебу как стипендиата в виду плохого моего материального положения. Родители больны и помочь не могут. Прошу в просьбе не отказать.

28/I 41 г.

(Резолюция: *«Оформить приказом 31/I – 41 г.». Пр. 3 6 от 31/I–41 г.*)

Справка (Л. 3)

Дана настоящая тов. Сергеевой Лизавете Фед. в том, что она работает при станции Горький-Пассажирский с 26 августа 1939 г. по настоящее время в должности уборщицы. Оклад 120 руб.

7 сент. 1939 г.

Справка Промкомбината Кагановичского р-на Отдела легкой промышленности Горьковского горисполкома от 30 января 1940 г. (Л. 2)

Дана настоящая промкомбинатом Кагановичского р-на тов. Сергееву Н.Е. в том, что его заработная плата за ноябрь месяц 40 г. выражается в сумме сто сорок (140) руб. Справка выдана для предъявления в строительный институт им. Чкалова.

Суслов Александр Петрович

1924 – 1943

Родился 1 января 1924 г. в Нижнем Новгороде. Отец – Петр Васильевич Суслов – имел богатую биографию. Являлся участником Первой мировой войны, с 1918 по 1923 г. служил в Красной армии в качестве уездного военного руководителя, с 1923 по 1931 г. работал в Горьковской краевой плановой комиссии. В 1931 г., будучи уже зрелым человеком с большим практическим опытом, поступил учиться в Горьковский индустриальный институт им. А.А. Жданова, который окончил в 1936 г., получив звание инженера. С 1936 по 1942 г. работал на автозаводе имени В.М. Молотова в должности старшего инженера по расширению и монтажу кузнечно-рессорного корпуса. С начала февраля 1942 г. – старший инженер производственного отдела областного управления трудовых резервов.

Суслов А.П. 1942 г.

Мать – коренная нижегородка. Получила среднее образование. До 1933 г. работала учительницей. Семья проживала на ул. Университетской[1], д. 16а, кв. 1.

Александр учился в средней школе № 1 г. Горького[2]. По окончании школы в 1942 г. поступил на строительный факультет ГИСИ (специальность «Промышленное и гражданское строительство»), однако к началу учебного года в институт не явился. В ответ на запрос из вуза отец сообщил, что Александр был призван в Красную армию и направлен в военное училище. Петр Васильевич просил, чтобы к моменту возвращения из Красной армии сын продолжал считаться студентом института. 18 ноября 1942 г. вышел приказ по ГИСИ № 76 (студенческая часть) с информацией о мобилизации студента 1-го курса ПГС А.П. Суслова.

Вернуться Александру Суслову было не суждено. На портале «Память народа» сведений о нем крайне мало. Известно его воинское звание – лейтенант. Известно также, что он являлся командиром стрелкового взвода 40-го отдельного полка резерва офицерского состава (опрос) Московского военного округа (МВО). В этот полк Александр мог попасть после училища. Резерв офицерского состава предназначался для пополнения соединений и частей фронта офицерским составом. Как правило, в резерве находились не более месяца, после чего офицера направляли в действующую часть.

О 40-м полке резерва офицерского состава МВО информацию найти не получилось. В июле – августе 1943 г. существовал 40-й отдельный полк резерва офицерского состава Брянского фронта, возможно, в документе имеется в виду эта часть.

Других известий о боевой судьбе А.П. Суслова нет. В 1946 г. он был признан пропавшим без вести в 1943 г.

Имя А.П. Суслова не было увековечено в Книге памяти Нижегородской обл. Соответствующие сведения внесены в очередной 20-й том.

Источники:

1) Список офицерского состава, подлежащего исключению из списков Красной армии как пропавших без вести. 11.01.1946. ЦАМО. Ф. 33. Оп. 594258. Д. 2. Л. 223.

2) Донесение послевоенного периода УСУ ГУК НКО СССР. 27.02.1946. ЦАМО. Ф. 33. Оп. 594258. Д. 12. Л. 101.

3) Приказ ГУС ВС об исключении из списков. 15.04.1946. ЦАМО. Ф. 33. Оп. 563783. Д. 9. Л. 11.

4) Приказ ГУК ВС об исключении из списков. 17.04.1946. ЦАМО. Ф. 33. Оп. 563783. Д. 10. Л. 296.

[1] В период войны улица получила название в честь Кузьмы Минина. В наст. время – улица Минина г. Нижнего Новгорода.

[2] В наст. время – МБОУ «Гимназия № 1» г. Нижнего Новгорода.

5) ЦАНО. Ф. 2479. Оп. 4. Д.Д 164. Л. 99.
6) Архив ННГАСУ. Оп. 1а. Д. 453 – Личное дело Суслова Александра Петровича

Заявление директору Горьковского государственного строительного института имени Чкалова от Сулова Александра Петровича, проживающего по улице Козьмы Минина, дом 16а, квартира 1 (Л. 1)

Прошу зачислить меня на первый курс Строительного института, на факультет промышленного и гражданского строительства.

К заявлению прилагаю аттестат об окончании средней школы № 1 города Горького, автобиографию и справку об отношении к воинской обязанности.

27/VII–42 [Подпись]

(Резолюция: *«Зачислить на 1 курс» 1/VIII 42 г. Демиденко*)

Автобиография А.П. Суслова (Л. 3)

Отец по происхождению – крестьянин, родился в 1893 году. Получил среднее образование. С 1914 по 1918 год служил в старой армии. С 1918 по 1923 год в Красной Армии в качестве уездного военного руководителя.

С 1923 по 1931 год работал в Горьковской краевой плановой комиссии. В период с 1931 по 1936 – учится в Горьковском индустриальном институте имени Жданова. Окончил его и получил звание инженера. С 1936 по 1942 г. работает на автозаводе имени Молотова в должности старшего инженера по расширению и монтажу кузнечно-рессорного корпуса. В начале февраля 1942 года от работы на заводе освобожден по болезни.

С 19-го февраля 1942 года и по настоящее время работает старшим инженером производственного отдела областного управления трудовых резервов.

Мать родилась в 1895 году в Н-Новгороде. Получила среднее образование. С 1914 по 1933 год работала учительницей. По болезни освобождена от работы. В настоящее время – домашняя хозяйка.

Сам я (Александр Петрович Суслов) родился в 1924 году 1-го января в Н-Новгороде (Горьком). С 1933 года обучался в средней школе. В 1942 году закончил среднее образование

А. Суслов.

Справка об отношении к воинской обязанности (Л. 2)

Суслов Александр Петрович, призывник 1924 года рождения. Приписан к призывному участку города Горького Свердловского района; принят на временный учет призывников Свердловским районным военным комиссариатом без запроса личного дела. [Подпись]

Запрос (Л. 4)

1 к. ПГС тов. Суслов

Немедленно сообщите причину неявки в институт к началу учебного года 1/X–42 г., иначе будет поставлен вопрос о Вашем пребывании в Институте.

(Резолюция: *«В приказ: отчислить как призванного в РККА» 16/XI 42 г.*

Приписка: *приказ № 76 18/XI 42*)

На обороте:

Суслов Александр Петрович призван в Красную Армию. В настоящее время находится в Военном училище.

Прошу считать Суслова А.П. студентом института [неразб. «к моменту?»] его возвращения после службы в Красной Армии

13/XI–42 Отец А. Суслова – П. Сулов.

Аттестат (Л. 5)

Настоящий аттестат выдан Суслову Александру Петровичу, родившемуся в 1924 году, в том, что он обучался в средней школе № 1 города Горького Свердловского района Горьковской области окончил полный курс этой школы и обнаружил при отличном поведении следующие знания [оценки].

31 мая 1942 года № 44 [Подписи]

Тетерин Юрий Иванович

1925 – 1944

Родился 27 января 1925 г. в д. Задворка[1] Галибихинской волости Краснобаковского уезда Нижегородской губернии (в наст. время – Богородский сельсовет Воскресенского р-на Нижегородской обл.). Позже семья переехала в Балахну, где отец работал начальником планового отдела на предприятии торфотреста «Чистое», а мать – учительницей. Проживали в г. Балахне, пос. Торфотреста, д. 1, кв. 7.

В 1942 г. Юрий окончил среднюю школу № 6 г. Балахны. Летом по окончании школы работал токарем на заводе, а затем поступил на строительный факультет ГИСИ (специальность «Промышленное и гражданское строительство»). Являлся студентом 21-й группы.

20 января 1943 г. по институту вышел приказ с информацией о мобилизации Ю.И. Тетерина и некоторых других студентов (всего 9 чел.) в ряды РККА (приказ по ГИСИ № 4 (студенческая часть) от 20 января 1943 г.). Вскоре во изменение приказа № 4 вышел приказ № 6, предписывавший считать Ю.И. Тетерина вернувшимся из РККА и приступившим к учебе (приказ по ГИСИ № 6 (студенческая часть) от 2 февраля 1943 г.). Однако 24 февраля 1943 г. Балахнинский РВК Горьковской обл. вновь мобилизует его в ряды РККА.

Документы свидетельствуют, что до начала мая 1943 г. Ю.И. Тетерин являлся курсантом 193-го запасного стрелкового полка (этот полк входил в состав 4-й запасной курсантской бригады Московского военного округа[2]). В начале мая был направлен в 40-й учебный пулеметный полк 1-й учебной бригады МВО.

Запасные и учебные части военных округов в боевых действиях не участвовали. Здесь бойцы проходили первоначальное обучение и отправлялись на фронт маршевыми ротами и командами. В отличие от запасных и учебных образований армий и фронтов, которые входили в действующую армию и, при необходимости, становились боевыми.

Информации о дальнейшем боевом пути Ю.И. Тетерина практически нет. Известно, что в декабре 1944 г. он был в звании гвардии младшего лейтенанта и являлся командиром пулеметного взвода 156-го гвардейского стрелкового полка 51-й гвардейской стрелковой дивизии. В некоторых документах в качестве места службы указан 155-й гвардейский стрелковый полк 52-й гвардейской стрелковой дивизии, но анализ боевой ситуации и оперативных сводок дивизий позволил сделать вывод, что это ошибка.

В феврале 1944 г. 51-я гвардейская стрелковая дивизия в составе 6-й гвардейской армии была подчинена 1-му Прибалтийскому фронту. В ходе Белорусской наступательной операции (23 июня – 29 августа 1944 г.) принимала участие в унич-

---

[1] *Задворка* – деревня в составе Богородского сельсовета Воскресенского р-на Нижегородской области. Располагается на правом берегу р. Ветлуги, в 5 км к юго-востоку от р.п. Воскресенское.

[2] Место дислокации 4 кзсбр: Московский ВО, территория нынешней Владимирской и Ивановской областей (гг. Владимир, Шуя, пос. Оргтруд).

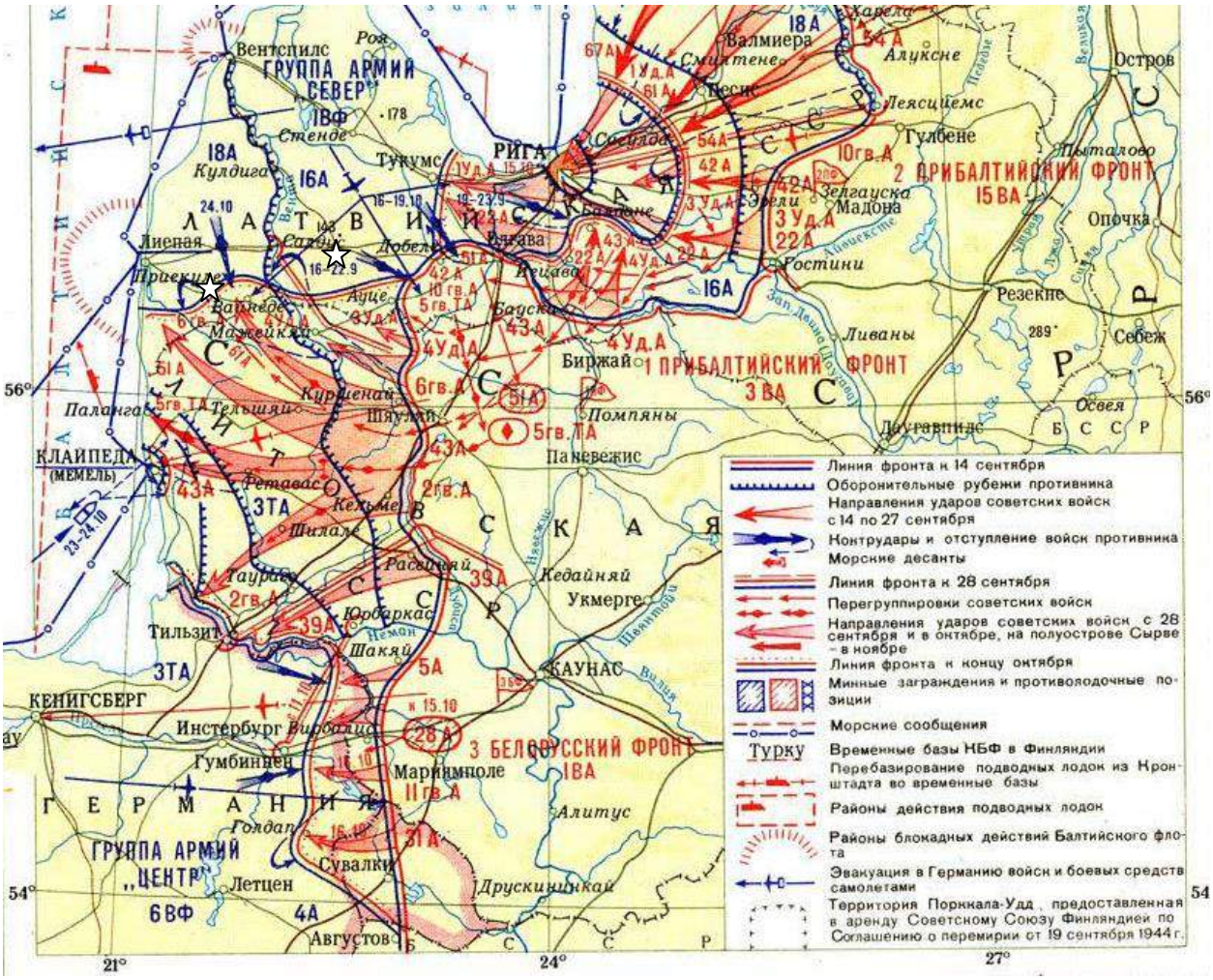

Фрагмент карты Прибалтийской наступательной операции, 14 сентября – 24 ноября 1944 г. Звездочками отмечены: гг. Приекуле и Салдус

тожении витебской группировки врага и освобождении городов Витебска (26 июня) и Полоцка (4 июля). Дивизии было присвоено почетное наименование «Витебская»; 154, 156 и 158-му полкам дивизии присвоено наименование «Полоцкие».

С 1 августа до конца сентября 1944 г. дивизия в составе 6-й гвардейской армии вела тяжелые оборонительно-наступательный бои на рубежах в 65 км юго-западнее Даугавпилса[1]. В начале октября 1944 г. участвовала в наступлении на мемельском[2] направлении (Мемельская наступательная операция, 5–22 октября 1944 г.). В результате успешно проведенной операции на Курляндском полуострове (западная часть Латвии) в окружении попали до 40 дивизий группы армий «Север» («Курляндский котел»). Окруженная группировка была пе-

[1] *Да́угавпилс (латыш. Daugavpils, латг. Daugpi̯ls; до 1920 Двинск, до 1893 Динабург (от нем. Dünaburg); в 1656–1667 Борисоглебов; по русским летописям Невгин, ливонское название – Väinälinn (от Väinä, Двина – linn, крепость, замок)* – город республиканского подчинения в Латвии, второй по величине и значению город страны после столицы Риги. Самый южный из всех городов республики, расположен на реке Даугаве (Западная Двина), в 190 км (по прямой) к юго-востоку от Риги, недалеко от границы с Литвой (23 км по автодороге) и Белоруссией (26 км по автодороге). Является крупнейшим городом юго-восточной части Латвии – региона Латгалия, её культурным, образовательным и промышленным центром. Административный центр Даугавпилсского края.

[2] *Мемель* – другое наименование г. Клайпеды (Литва). *Клайпеда (лит. Klaipėda (инф.))* – третий по величине город Литвы после столицы Вильнюса и Каунаса. Расположен в западной её части, где Балтийское море переходит в Куршский залив. Административный центр Клайпедского уезда. Крупнейший по грузообороту порт стран Балтии.

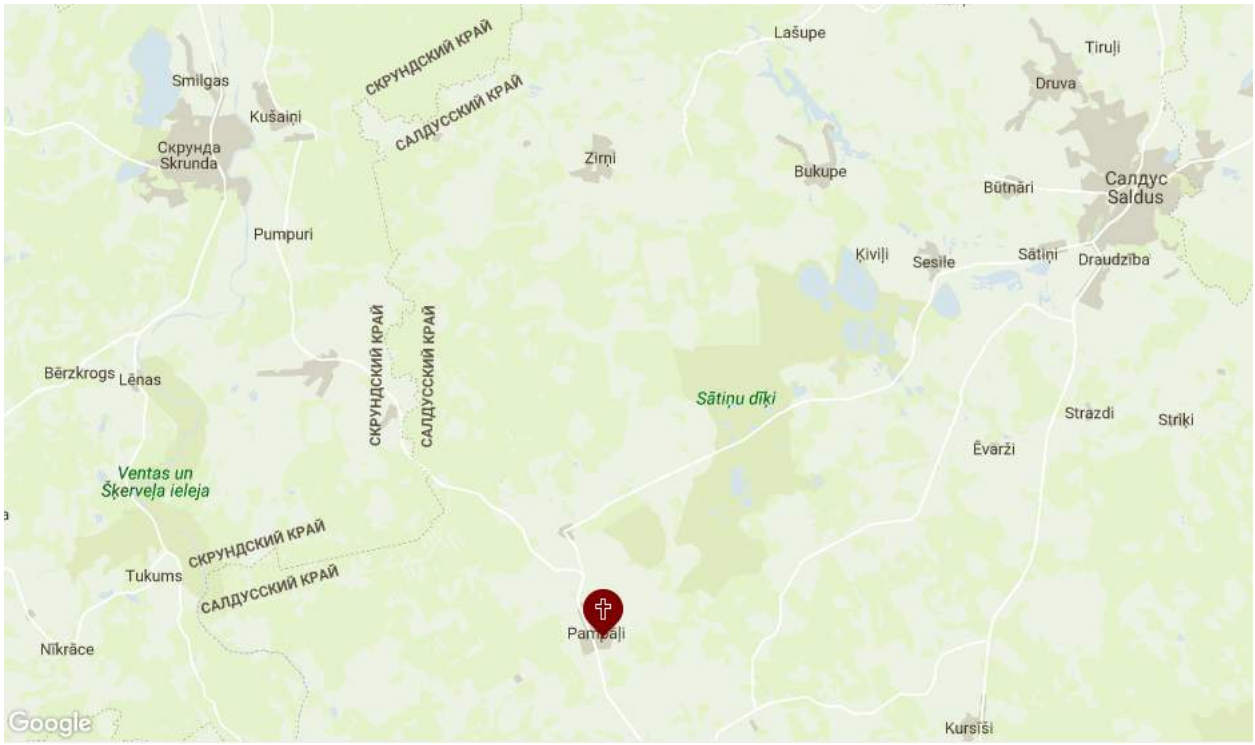

Место захоронения Ю.И. Тетерина п. Пампали на карте

реименована командованием вермахта в группу армий «Курляндия». Упорные и ожесточенные бои с Курляндской группировкой врага продолжались вплоть до ее капитуляции 8 мая 1945 г. Дивизия провела ряд наступательных боев в районе Приекуле[1].

В период этого противостояния 22 декабря 1944 г. Ю.И. Тетерин погиб. В этот день, согласно оперативной сводке штаба 51 гв. сд, *«противник […] вел ружейно-пулеметный и методический артиллерийско-минометный огонь по боевым порядкам подразделений и частей дивизии»*, 156 гв. сп прочно оборонял занимаемый участок на правом берегу р. Вента к югу от с. Пайсас[2] (в наст. время Скрундский край[3] Латвии).

Первоначально гвардии младший лейтенант Ю.И. Тетерин был похоронен в центре этого села. Затем было произведено перезахоронение на воинском братском кладбище поселка Пампали (волость Пампалю Салдусского края Латвии). Ю.И. Тетерин числится в списке захороненных (№ 4612).

Его имя увековечено в Книге памяти Нижегородской обл. (т. 4, с. 180 – Балахнинский р-н).

---

[1] *Приéкуле (латыш. Priekule)* – город на юго-западе Латвии, административный центр Приекульского края. Расположен в 162 км (по прямой) к юго-западу от Риги, в 86 км к северу от Клайпеды. До 1 июля 2009 г. входил в состав Лиепайского р-на. Железнодорожная станция Приекуле.

[2] *Пайсас (латыш. Paisas)* – поселок в Скрундской волости Скрундского края Латвии. Расположен на правом берегу р. Вента ≈ в 10 км к югу от г. Скрунда и ≈ в 12 км к северо-западу от п. Пампали.

[3] *Скрунда (латыш. Skrunda)* – небольшой город на западе Латвии, в Курземе. Административный центр Скрундского края. Город находится на автотрассе между городами Салдус и Лиепая, в 35 км к югу от г. Кулдига и в 29 км к западу от г. Салдус.

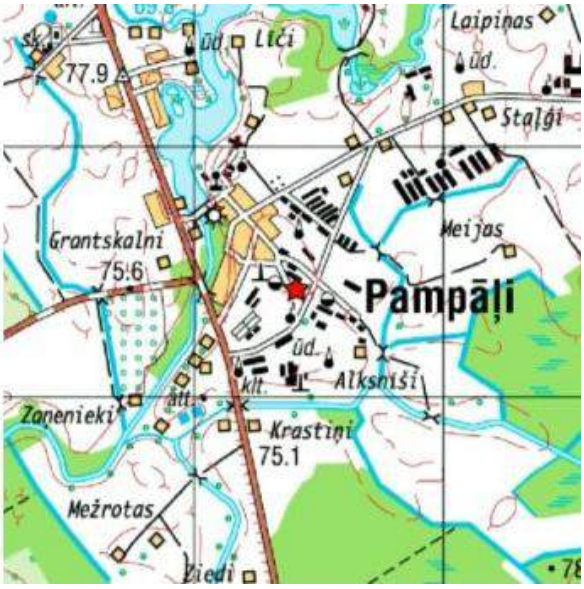

Воинское братское кладбище в п. Пампали (Pampāļi) волости Пампалю Салдусского края, Латвия. Место захоронения Ю.И. Тетерина

Источники:

1) Информация ВПП. 193 зсп 4 зсд МВО. Между 26.03.1943 и 03.05.1943. ЦАМО. Ф. 8488. Оп. 75160. Д. 3. Л. 71.

2) Информация ВПП 193 зсп 4 зсд МВО. 01.05.1943. ЦАМО. Ф. 8488. Оп. 75160. Д. 3. Л. 139–140.

3) Оперативная сводка штаба 51 гв. сд с 22.12.1944 по 22.12.1944 г. ЦАМО. Ф. 872. Оп. 1. Д. 209. Л. 217 («Память народа»).

4) Донесение о безвозвратных потерях упр. 51 гв. сд. 27.01.1945. ЦАМО. Ф. 33. Оп. 11458. Д. 695. Л. 259.

5) Донесение, связанное с потерями, Горьковского ОВК. 12.03.1945. ЦАМО. Ф. 33. Оп. 11459. Д. 461. Л. 172–172 об.

6) Приказ ГУК НКО об исключении из списков. 21.02.1945. ЦАМО. Ф. 33. Оп. 11458. Д. 626. Л. 82.

7) Приказ ГУК НКО об исключении из списков. 09.04.1945. ЦАМО. Ф. 33. Оп. 11458. Д. 636. Л. 136.

8) Книга памяти Нижегородской обл. Т. 4. С. 180.

9) Учетная карточка воинского захоронения. Латвия. Салдусский р-н, Пампалю вол., п. Пампали. Список захороненных (ОБД «Мемориал»).

10) ЦАНО. Ф. 2479. Оп. 4. Д. 202. Л. 18 об, 20 об.

11) Архив ННГАСУ. Оп. 1а. Д. 465 – Личное дело Тетерина Юрия Ивановича

На обложке – *«I ПГС»*

Заявление директору Горьковского инженерно-строительного института от Тетерина Юрия Ивановича, проживающего в г. Балахне Горьковской обл. пос. Торфотреста, д. 1, кв. 7 (Л. 1)

Прошу принять меня на первый курс инженерно-строительного института на отделение инженер-строитель промышленного и гражданского строительства.

К сему прикладываю: автобиографию; аттестат об окончании среднего учебного заведения; две фотокарточки.

3/VIII 1942 г. [Подпись]

В общежитии нуждаюсь.

(Резолюция: *«Зачислить на I курс» 12/VIII 42 г. Д. Демиденко*)

Автобиография (Л. 2)

Я, Тетерин Юрий Иванович, родился 27/I–1925 г. в г. Воскресенске Горьковской обл.

Отец мой работает начальником планового отдела на предприятии торфо-треста «Чистое». Мать – учительница в г. Балахне.

В 1932 году я поступил в Балахнинскую школу и в 1942 г. окончил ее.

В настоящее время работаю токарем в спеццехе.

3/VIII 1942 г. [Подпись]

Аттестат (Л. 3)

Аттестат

Настоящий аттестат выдан Тетерину Юрию Ивановичу, родившемуся в 1925 году, в том, что он обучался в средней школе № 6 гор. Балахны Горьковской области, окончил полный курс этой школы и обнаружил при отличном поведении следующие знания: [оценки]

11 июня 1942 года № 276

[Подписи]

Труханов Григорий Максимович

1915 – 1945

Родился 11 января 1915 г. в с. Боковой Майдан[1] Спасского уезда Тамбовской губернии (в наст. время – Сасовский р-н[2] Рязанской обл.) в семье рабочего-железнодорожника. Отец, Максим Иванович Труханов, с 1906 по 1938 г. работал на железнодорожном транспорте. В 1930 г. Григорий окончил Сасовскую железнодорожную школу-семилетку и начал работать: с 1931 по март 1933 г. – учетчиком производства на Мордовском экстрактовом заводе «Дубитель» № 6; затем до апреля 1934 – заведующим Зубово-Полянского райбюро[3] «Союзпечать» Мордовской АССР. С апреля 1934 по август 1935 г. – на комсомольской работе в отдельном отряде военной охраны Темлага НКВД СССР[4].

В начале 1936 г. поступил на Ярославский индустриальный рабфак НКТП, после его ликвидации учился на вечернем отделении Кинешемского рабфака НКТП, по окончании которого в 1938 г. поступал в Московский архитектурный институт. Как выдержавший вступительные экзамены, но не прошедший по конкурсу ГУУЗ НКТП[5] был направлен в Днепропетровский инженерно-строительный

---

[1] *Боковой Майдан* – село в Сасовском р-не Рязанской обл. России. Входит в состав Придорожного сельского поселения. Расположено в 42 км (по прямой) к юго-востоку от г. Сасово, примерно в 55 ки к северо-востоку от Шацка, примерно в 50 км к северо-западу от Спасска (Пензенская обл.), примерно в 25 км к северо-западу от р. п. Зубова Поляна Республики Мордовия. Село Боковой Майдан находится практически на границе Республики Мордовия.

[2] *Сасовский р-н* был образован 12 июля 1929 г. в составе Рязанского округа Московской обл. В 1930 г. округ был упразднен. Его районы отошли в прямое подчинение Московской обл. С 1937 г. Сасовский р-н вошел в Рязанскую обл.

[3] *Зубово-Полянский район* (мокш. Зубунь аймак, эрз. Пейкужо буе) – административно-территориальная единица и муниципальное образование (муниципальный район) в составе Республики Мордовия Российской Федерации. Административный центр – посёлок городского типа Зубова Поляна. До 1923 г. Зубова Поляна и ныне входящие в Зубово-Полянский р-н поселения входили в Спасский уезд Тамбовской губернии, с 1923 г. по 1928 г. Зубова Поляна относилась к Пензенской губернии, с 1928 г. – в Мордовском округе Средне-Волжской области (с 1929 г. – Средне-Волжского края), с 1930 г. – в Мордовской автономной области Средне-Волжского края, с 20 декабря 1934 г. – в Мордовской Автономной Советской Социалистической Республике (МАССР).

[4] *Темла́г (Те́мниковский исправительно-трудовой лагерь)* – подразделение в системе исправительно-трудовых учреждений СССР. В начале 1930-х годов было принято решение об организации нескольких исправительно-трудовых лагерей в богатых лесом западных районах Мордовской АССР. Для управления ими 6 июня 1931 г. был образован Темлаг. Лагерное управление дислоцировалось в посёлке Явас (в 36 км к северу от Зубовой Поляны) Зубово-Полянского р-на Мордовской АССР. Лагерь находился в оперативном подчинении первоначально ГУЛаг ОГПУ и ПП ОГПУ, с 1935 г. – ГУЛаг НКВД.

[5] *ГУУЗ НКТП* – Главное управление учебных заведений Наркомата тяжелой промышленности.

институт на факультет промышленного и гражданского строительства, где окончил 1-й курс. В 1939 г. перевелся в ГИСИ на 2-й курс строительного факультета (специальность «Промышленное и гражданское строительство»).

Труханов Г.М.

С 1937 г. был женат. Жена – Е.И. (Н.?) Труханова. Летом 1939 г. до переезда в г. Горький семья проживала по адресу: Ивановская обл., г. Южа[1], Старая Южа[2], д. 22. Скорее всего, это была малая родина жены. Информация о месте жительства накануне переезда в Горький сыграла исключительную роль при определении личности человека в военных документах. Летом 1939 г. Григорий работал при Южском горсовете специалистом по съемке вновь застроенных улиц для занесения их на генеральный план города.

С сентября 1939 г. являлся студентом 3-й группы 2-го курса строительного факультета ГИСИ (одногруппник Ф.Ф. Пряникова и Б.И. Онискевича). Учился на «хорошо» и «отлично». В 1940 г. у Григория и его супруги родился сын. Жена работала медсестрой в детской поликлинике Свердловского р-на[3] г. Горького.

По приказу ВКВШ 28 сентября 1941 г. 20 студентов ГИСИ направили в распоряжение командования Военно-воздушной академии РККА (приказ по ГИСИ № 66 (студенческая часть) от 27 сентября 1941 г.). Студент 4-го курса Г.М. Труханов находился среди откомандированных[4].

На портале «Память народа» представлен акт вручения медали «За оборону Ленинграда» воинам 35-го отдельного инженерного аэродромного батальона (оиаб), датированный 14 мая 1944 г., где среди награжденных числится старший техник-лейтенант Григорий Максимович Труханов, являвшийся на момент награждения техником по учету и планированию 35 оиаб. Дополнительным подтверждением того, что награжденный Г.М. Труханов – бывший студент ГИСИ, является тот факт, что в одном наградном списке с ним находился его бывший однокурсник по ГИСИ Б.И. Онискевич. Они одновременно призывались, вместе учились в Военно-воздушной академии и вместе служили.

В литературе и сети Интернет информация о 35 оиаб крайне скудная. Известно, что этот батальон был сформирован 1 ноября 1941 г. В состав Действующей армии входил до 22 декабря 1941 г., и затем – с 3 апреля 1942 г. по 9 мая 1945 г. Изначально был подчинен Военно-воздушной академии. В 1943–1944 г. оперативно подчинен 13-й воздушной армии, которая в январе 1943 г. поддерживала наступление 67-й армии Ленинградского фронта в операции по прорыву блокады Ленинграда, в феврале обеспечивала наступательные действия войск

---

[1] *Южа* – город (с 1925 г.), административный центр Южского р-на Ивановской обл. России. Город расположен на берегах «рукотворного озера» – водохранилища на реке Вазаль, в 78 км (по прямой) к юго-востоку от Иванова, в 125 км к северо-западу от Нижнего Новгорода.

[2] *Старя Южа* – квартал г. Южи.

[3] *Свердловский р-н г. Горького* – в наст. время Нижегородский р-н Нижнего Новгорода.

[4] С началом войны Военно-воздушная академия (с июня 1941 г. находилась в Свердловске) стала комплектоваться студентами старших курсов вузов и втузов страны, что позволило сократить сроки обучения.

фронта на красноборском, а в июле и августе – на мгинском направлениях. Важную роль армия сыграла в начале 1944 г. в операциях по полному снятию блокады Ленинграда. Все военные годы личный состав батальона своим ратным трудом вносил лепту в Победу нашего народа в Великой Отечественной войне. С аэродромов, построенных и восстановленных батальоном, взлетали боевые самолеты, громившие врага в воздухе, на земле и на воде.

В учетно-послужной картотеке указано, что какое-то время Г.М. Труханов служил во 2 оиаб 13 ВА[1].

К сожалению, о дальнейшем боевом пути воина узнаем из документов, свидетельствующих о его гибели. На портале «Память народа» представлена информация о старшем лейтенанте Труханове Григории Максимовиче, 1913 года рождения, уроженце г. Южа Ивановской области, раненом 28 апреля 1945 г. и умершем от ран 1 мая 1945 г. в хирургическом полевом подвижном госпитале № 5238. Так как год и место рождения погибшего воина не совпадали с биографическими сведениями бывшего студента ГИСИ, первоначально был сделан вывод, что это – разные люди. Но более детальное рассмотрение военных источников и материалов личного дела позволило достоверно определить, что речь идет об одном и том же человеке. В документах о гибели воина указано имя–отчество жены – Екатерина Ивановна Труханова (в справке с ее работы в личном деле студента Труханова указаны инициалы «Е.Н.», но справка написана от руки, быстрым почерком, возможна ошибка) и её место жительства – Ивановская обл., Старая Южа, 22, что полностью соответствует сведениям из личного дела бывшего студента ГИСИ. Кроме того, известно, что на момент гибели Г.М. Труханов являлся помощником командира роты вч/пп 45112. По справочнику войсковых частей – полевых почт РККА в 1943–1945 годах (сайт «Солдат.ru) определили, что это 202-я отдельная аэродромно-техническая рота, что соответствует специальности, полученной Г.М. Трухановым в Военно-воздушной академии, и сведениям учетно-послужной картотеки. То есть в документах о гибели ошибочно указан год рождения – 1913 вместо 1915, а место рождения записано по месту жительства жены. Другие воины с такими же фамилией, именем и отчеством на портале «Память народа» не упоминаются.

Данных о боевом пути 202-й отдельной аэродромно-технической роты практически нет. В учетно-послужной картотеке указано, что в 1945 г. она относилась к 5-му району авиационного базирования (РАБ), который в конце вйоны находился в Германии. В приказе ГУК НКО об исключении из списков Красной армии от 20 июля 1945 г. отмечено также, что старший лейтенант Труханов являлся помощником командира роты 2-й ударной армии.

В конце апреля 1945 г. 2-я ударная армия в составе 2-го Белорусского фронта принимала участи в Штеттинско-Ростокской операции (20 апреля – 5 мая 1945 г.), являвшейся частью Берлинской операции. Войска армии, переправившись через Одер 26 апреля 1945 г., вошли в Штеттин[2] (ныне – Шецин), по-

---

[1] В учетно-послужной картотеке указана дата рождения – 10 января 1915 г., место рождения – г. Муром, дата окончания службы – 26 мая 1945 г. Эти данные противоречат другим документам. Все остальное соответствует поисковым материалам

[2] *Щéцин (польск. Szczecin (инф.), кашубск. Sztetëno, также Szczecëno, нем. Stettin)* – город на северо-западе Польши, расположенный недалеко от границы с Германией, седьмой по величине город страны, административный центр Западно-Поморского воеводства. Расположен в 128 км (по прямой) к северо-востоку от Берлина, в 94 км к северу от Костшина-над-Одрой.

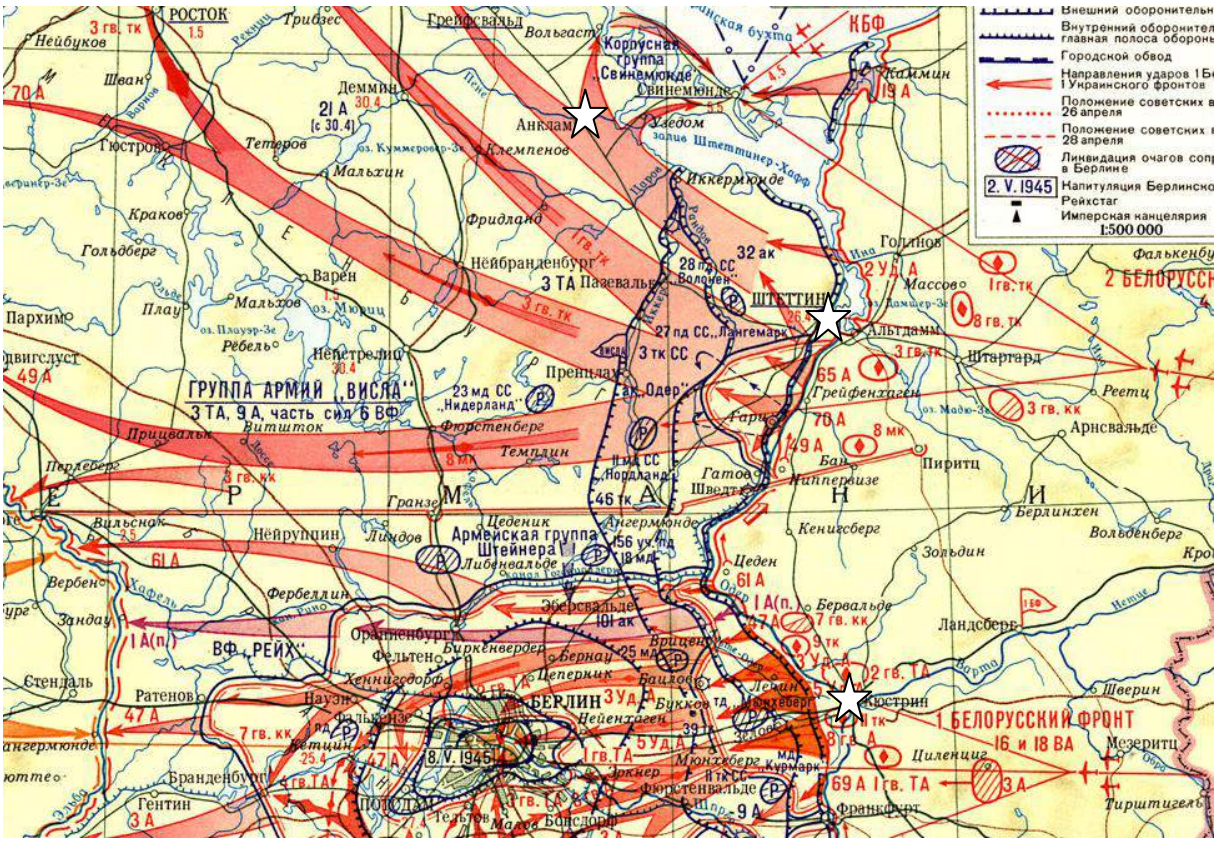

Фрагмент карты Берлинской операции, 16 апреля – 8 мая 1945 г.
Звездочками отмечены: Кюстрин, Штеттин, Анклам

сле чего начали наступление на Анклам[1] и Штральзунд[2]. 29 апреля 1945 г. Анклам был взят с боем. Возможно, 202-я отдельная аэродромно-техническая рота находилась в оперативном подчинении 2-й ударной армии и могла привлекаться к строительству аэродромов на передней линии или в тылу. Как уже было сказано ранее, 28 апреля 1945 г. Г.М. Труханов был тяжело ранен и направлен в хирургический полевой подвижной госпиталь № 5238, который в то время дислоцировался в г. Нойдамм[3] (ныне Дембно, Польша). Умер в госпитале 1 мая 1945 г. и был похоронен на кладбище в г. Кюстрин[4] (ныне Костшин-над-Одрой – Польша). В Костшине-над-Одрой три братских захоронения, но списки захороненных отсутствуют.

Имя Г.М. Труханова увековечено в Книге памяти Ивановской обл. (т. 6, с. 549).

---

[1] *А́нклам (нем. Anklam)* – город в Германии, районный центр, ганзейский город, расположен в земле Мекленбург-Передняя Померания. Входит в состав района Восточная Передняя Померания. Расположен в 149 км (по прямой) к северу от Берлина.

[2] *Штраальзунд (нем. Stralsund, полаб. Strzélowò)* – приморский город на севере Германии в земле Мекленбург-Передняя Померания. Входит в состав района Передняя Померания-Рюген. Город расположен на Балтийском море на берегу пролива Штрелазунд, за что получил название «ворот острова Рюген», с которым его соединяет Рюгенский мост.

[3] *Де́мбно (польск. Dębno, кашубск. Nowé Dãbé, нем.* ***Neudamm****, рус. Дубно)* – город в Польше, входит в Западно-Поморское воеводство, Мыслибуржский повет. Расположен в 17 км к северу от Костшина-над-Одрой.

[4] *Ко́стшин-над-Одрой (Костшин на Одре, польск. Kostrzyn nad Odrą; прежде: Костшин,* ***Кюстрин****; нем. Küstrin)* – приграничный город в Западной Польше, на правом берегу Одры у места впадения Варты. Входит в Гожувский повятЛюбушского воеводства в статусе городской гмины. Расположен в 84 км (по прямой) к востоку от Берлина.

Источники:

1) Акт о награждении № 7 от 14.05.1944. 35 отд. инж. аэродр. б-н. Медаль «За оборону Ленинграда». ЦАМО. Ф. 362. Оп. 6182. Д. 78. Л. 211 об.
2) ЦАНО. Ф. 2479. Оп. 4. Д. 81. Л. 134.
3) ЦАНО. Ф. 2479. Оп. 4. Д. 164. Л. 19.
4) Векшин А.А. В интересах фронтовой авиации // Военно-исторический журнал. 1912. №. 3. URL: http://history.milportal.ru/2012/03/v-interesax-aviacii/
5) Документ госпиталя № 5238.. ЦАМО. Ф. 58. Оп. А-83627. Д. 7490. Л. 57.
6) Донесение о безвозвратных потерях. Упр. пэп 161. 06.06.1945. ЦАМО. Ф. 33. Оп. 11458. Д. 781. Л. 255 об.
7) Приказ об исключении из списков. 20.07.1945.ЦАМО. Ф. 33. Оп. 11458. Д. 661. Л. 273 об.
8) Книга памяти Ивановской обл. Т. 6. С. 549.
9) Архив ННГАСУ. Оп. 1а. д. 475 – Личное дело Труханова Григория Максимовича

На обложке: *«1941 г. без докум.»*

Директору Горьковского инженерно-строительного института им. В.П. Чкалова (Л. 7)

При сем препровождаю документы для поступления в Ваш и-т […]

Лично я явлюсь к Вам числа 27-го – 28-го августа с. г.

Раньше я явиться не могу, т. к. я сейчас работаю при Южском горсовете по съемке вновь застроенных улиц для занесения на ген. план города.

Если Вам необходимо что-нибудь, сообщите мне. Прошу писать по адресу: гор. Южа, Иван. обл., Старая Южа, 22. Труханову Г.М.

10/VIII 1939 г. [Подпись]

(Резолюция: *«В приказ: о зачислении на II курс ПГС» [Подпись] 31/VIII.* Пр. 51 от 31/VIII–39)

Горьковскому инженерно-строительному институту (Л. 9)

Днепропетровский инженерно-строительный институт не возражает против перевода в В/Институт студента н/Института т. Труханова Г.М.

[Подписи]

Заявление директору Горьковского инженерно-строительного института им. В.П. Чкалова от Труханова Григория Максимовича (Л. 8)

Прошу Вашего распоряжения о зачислении меня на II курс Вашего института на факультет пром. и гражд строительства.

При сем прилагаю:

Отношение Днепропетровского инженерно-строительного института за № 1908 от 1/VII 1939 г.

Справку об окончании I курса Днепр. ИСИ за № 1985 от 1/VII 1939 г.

Паспорт […], выданный I отд. РК милиции г. Днепропетровска […]

В стипендии и общежитии, безусловно, нуждаюсь.

10 августа 1939 г. [Подпись]

Автобиография (Л. 10–11)

Я, Труханов Григорий Максимович, родился в 1915 году января м-ца 11-го дня в селе Бок-Майдан Сасовского района Московской области в семье рабочего железнодорожника. Отец мой с 1906 г. по 1938 г. работал на жел. дорожном транспорте, сейчас пенсионер.

Я в 1930 г. окончил Сасовскую жел. дор. школу семилетку и с 1931 г. начал работать.

С 1931 г. по март 1933 г. работал учетчиком производства на Мордовском экстрактовом заводе «Дубитель» № 6.

С 1933 г. по апрель 1934 г. работал заведующим Зубово-Полянского райбюро «Союз-

печать» Морд. АССР, с апреля 1934 г. по август 1935 г. работал отсекром (так в док-те – Авт.) *комсомола отдельного отряда Военной охраны Темлага НКВД – СССР.*

В начале 1936 г. я поступил в Ярославский индустриальный рабфак НКТП и в этом же году переехал в гор. Кинешму в рабфак НКТП на вечернее отделение, т. к. ликвидировали Ярославский рабфак. Кинешемский рабфак я окончил в 1938 г.

В этом же году подал заявление в Московский архитектурный институт, где выдержал вступительный экзамен, но по конкурсу не прошел и меня ГУУЗ НКТП направил учиться в Днепропетровский инженерно-строительный институт, где я окончил I курс, факультета Пром. и гражд. строительства.

Я член ВЛКСМ с 1930 г.

За границей из родственников и за границей из родственников и знакомых нет. Родители и родные, а также и сам в белой армии не были, также не были на занятой белыми войсками во время гражданской войны территории.

Женат с 1937 г. Жена учится.

10 августа 1939 г. [Подпись]

Заявление директору ГИСИ им. В.П. Чкалова от ст-та III курса гр. № 3 ПГС Труханова Г.М. (Л. 4)

Прошу Вашего распоряжения об освобождении меня от платы за обучение в Институте. Отец у меня пенсионер, мать нигде не работает, ибо ей 65 лет. Три брата, которые мне могли бы помогать, служат в РККА.

На заработок жены существовать почти невозможно, ибо она получает 205 рубл. в м-ц, работая медиц. сестрой […]

[Подпись]

[Оценки за весеннюю сессию – 5 «отлично», 2 «хорошо», 1 «посредственно»].

(Ходатайство: *«Директору ГИСИ. Направляется заявление т. Труханова на Ваше рассмотрение. 15.1.41»*

Резолюция: *«Не подлежит освобождению от платы за обучение, т. к. живет самостоятельной семьей и пенсия отца не является единственным источником существования». 17/I 1941 г.*)

Заявление директору ГИСИ им. В.П. Чкалова от студента III к. 3 гр. ПГС Труханова Г.М. (Л. 1)

Прошу Вашего распоряжения об освобождении меня от платы за обучение в институте. Материально я плохо обеспечен, помощи я не имею. Жена получает 205 рублей, из них платит за частную квартиру 60 руб. в м-ц, кроме того, в детские ясли за сына 60 руб. в м-ц, 35 руб. в детскую молочную станцию.

К 1 февраля с. г. я уплатить деньги за обучение не могу, ибо не имею денег.

Зимнюю экзаменационную сессию текущего года я сдал на «отлично». Незачетов нет.

К заявлению прилагаю справки.

25/I–41 г. [Подпись]

(Резолюция: *«В приказ: освободить». 26/I 41 г. [Подпись]*. Пр. № 5 от 28/I–41 г.)

Справка (Л. 2)

[Штамп Горьковского городского отдела здравоохранения. 23.XII 1940 г.]

Дана Трухановой Е.Н. в том, что она работает в Детской поликлинике № 22 Свердловского района медсестрой с окладом 205 руб. в месяц.

Справка дана для предоставления в ГИСИ […]

Справка Авдаловского сельского совета Зубово-Полянского р-на Мордовской Автономной обл. (Л. 3)

[Штамп Авдаловского сельского совета Зубово-Полянского района. 27 декабря 1940 г.]

Выдана настоящая Авдаловским с/сов. Зубово-Полянского района Мордовской АССР гр. Труханову Максиму Ивановичу в том, что он действительно является пенсионером, с 1937 года 20 июня и в настоящее время нигде не работает.

На что и выдана настоящая справка.

[Подписи]

Хариков Леонид Алексеевич

1924 – 1945

Хариков Л.А. 1942 г.

Родился в 1924 г. в г. Могилеве БССР в семье военного. В 1926 г. после демобилизации отца семья переехала в г. Горький. Леонид учился в средней школе № 8[1] Свердловского р-на г. Горького[2]. По окончании школы в 1942 г. поступил на строительный факультет ГИСИ (специальность «Промышленное и гражданское строительство»). Отец в это время работал в управлении Верхне-Волжского речного пароходства, а мать – на фабрике Облегпрома. Проживали на ул. М. Ямской, д. 10, кв. 16.

Учеба была прервана мобилизацией в ряды РККА. К сожалению, не обнаружили соответствующий приказ по ГИСИ, но в личном деле Л.А. Харикова (архив ННГАСУ) сохранился оригинал школьного аттестата и отсутствуют какие-либо пометки об отчислении, то есть до момента мобилизации Леонид оставался студентом 1-го курса института. Достоверно известно, что он был мобилизован в 1942 г., скорее всего, осенью или в начале зимы.

Воевал на 2-м Белорусском, 1-м Украинском и 4-м Украинском фронтах. Один раз был легко ранен. 18 февраля 1945 г. представлен к ордену Красной Звезды. На момент представления был в звании младшего лейтенанта и являлся начальником химической службы 1-го стрелкового батальона 1-й отдельной Чехословацкой бригады 1-го армейского Чехословацкого корпуса 4-го Украинского фронта. В наградном листе отражены многочисленные боевые заслуги воина: *«Тов. ХАРИКОВ в период всего наступления бригады от Вышнего Свидник*[3] (к 11 января 1945 г. находился на линии фронта в зоне действия 1-й гвардейской армии – Авт.) *и до села Околичне*[4] (к 18 февраля находилось на линии стабилизации фронта в зоне 18-й армии) *постоянно находился в передовых наступающих частях, беспрестанно проводя химическую разведку. Неоднократ-*

---

[1] *Школа № 8 им. В.И. Ленина* – располагалась в здании бывш. женской гимназии № 2 на пл. Минина; в наст. время МБОУ «Лицей № 8» г. Нижнего Новгорода (ул. Пискунова, 35А).

[2] *Свердловский р-н г. Горького* – в наст. время Нижегородский р-н Нижнего Новгорода.

[3] *Свидник (словацк. Svidník, укр. Свидник)* – город в Восточной Словакии, в северной части Низких Бескид на реке Ондава. Город возник в 1944 г. соединением двух деревень – Нижны Свидник и Вышны Свидник. Во время Второй мировой войны Свидник стал местом ожесточённых боёв между советской и немецкой армиями и подвергся сильным разрушениям.

[4] *Околичне (словацк. Okoličné)* – в годы войны – село на р. Ваг к юго-востоку от г. Липтовски-Свети-Микулаш. В 1970 г. это село вошло в состав г. Липтовски-Микулаш в качестве района.

Ли́птовски-Ми́кулаш (словацк. Liptovský (Svätý) Mikuláš, нем. Liptau-Sankt-Nikolaus, венг. Liptószentmiklós, иногда рус. Липтовский Святой Николай) – город в северной Словакии на реке Ваг между Западными и Низкими Татрами. В настоящее время Липтовски-Микулаш – важный промышленный центр северной Словакии. Расположен в 211 км к северо-востоку от Братиславы.

но в трудные минуты боя устанавливал связь между соседями. Во время закрепления захваченных рубежей своевременно и быстро устанавливал минно-бутылочные заграждения. 1 февраля 1945 г., находясь непосредственно с передовыми наступающими частями в боях за местечко ЛИПТОВСКИЙ ГРАДОК[1]*, ввиду выбытия командира роты принял на себя командование ротой и одним из первых ворвался в ЛИПТОВСКИЙ ГРАДОК, противник бежал, оставив трофеи и раненых. В последующих боях все приказы по химической защите выполнял своевременно и точно. Достоин награждения правительственной наградой – орденом «Красная Звезда». Офицер связи К. А. при 1-ой ОЧБР в СССР гв. майор Пащенко».*

Сформированная в 1943 г. 1-я отдельная Чехословацкая бригада, находясь в оперативном подчинении РККА, участвовала в освобождении Правобережной Украины. Позднее вошла в состав сформированного в 1944 г. 1-го Чехословацкого армейского корпуса. В августе 1944 г. корпус в составе 1-го Украинского фронта выдвинулся в район Карпат. В течение осени с советскими войсками вел тяжелые бои в Закарпатье и в Восточной Словакии.

Фрагмент карты Западно-Карпатской наступательной операции, 12 января – 18 февраля 1945 г. Звездочками отмечены: Свидник, Ли́птовски-Гра́док и г. Липтовски-Свети-Микулаш

С 12 января по 18 февраля 1945 г. в составе 1-й гвардейской, а затем – 18-й армии 4-го Украинского фронта участвовал в Западно-Карпатской наступательной операция. В Западных Карпатах противник подготовил глубоко эшелонированную оборону, широко используя для ее организации труднодоступную горную местность. Бои носили упорный, ожесточенный характер. К середине февраля дальнейшее продвижение войск 4-го Украинского фронта было остановлено противником на оборонительном рубеже западнее Струменя, Живеца, западнее Яблонки, восточнее Липтовски-Свети-Микулаш. Фронт перешел к обороне.

Приведенная выше выписка из наградного листа Л.А. Харикова отражает события этого периода. Приказ о награждении младшего лейтенанта Харикова (правда, не орденом Красной Звезды, как в представлении, а орденом Отечественной войны II степени) вышел 17 мая 1945 г., к сожалению, уже после гибели героя.

---

[1] *Ли́птовски-Гра́док (словацк. Liptovský Hrádok, нем. Neuhäusel in der Liptau, венг. Liptóújvár)* – город в северной Словакии у подножья Низких Татр. Расположен в 11 км к юго-востоку от Липтовски-Микулаш.

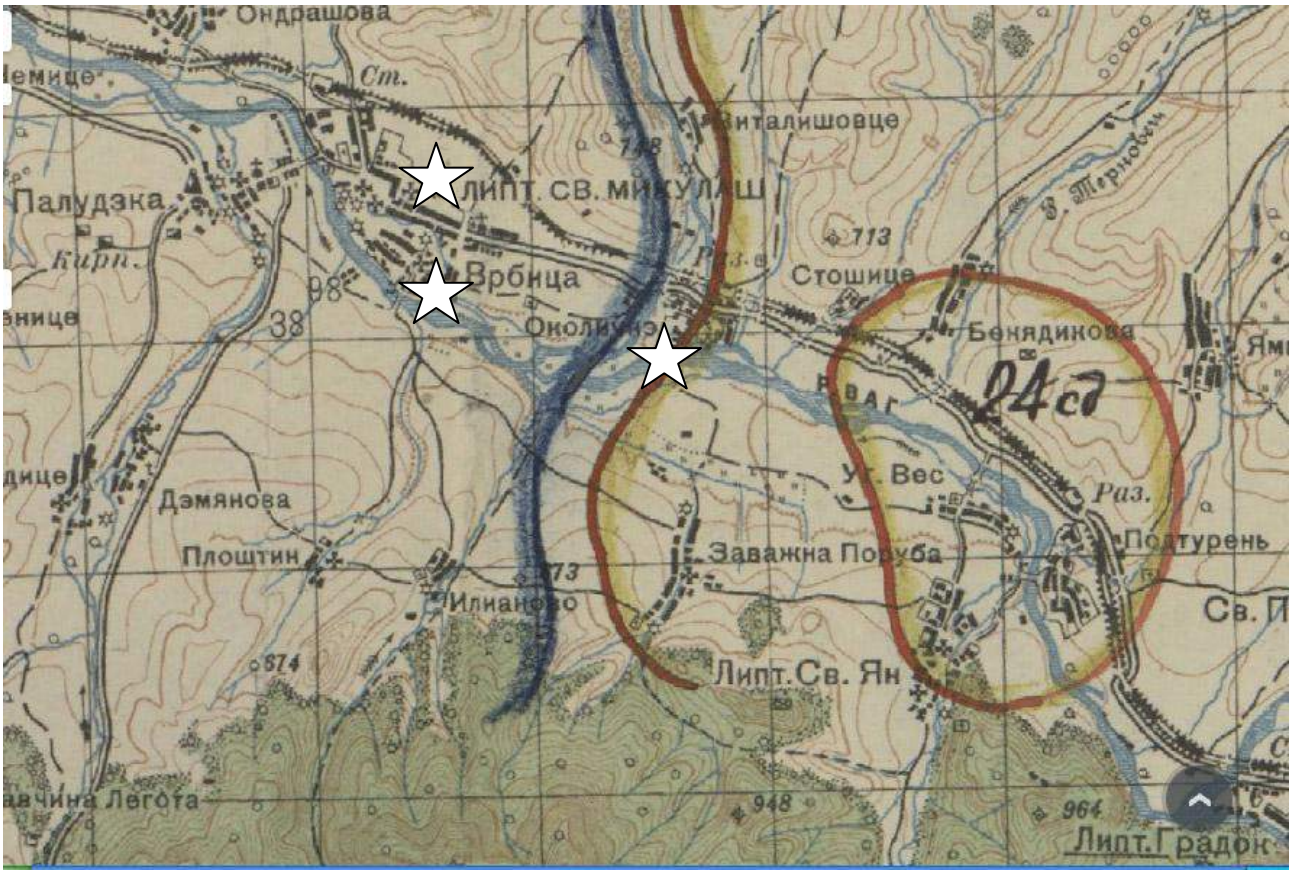

Карта с местом гибели Л.А. Харикова.
Звездочками отмечены: Околичне, Липтовски-Свети-Микулаш, Врбица

С начала марта 1945 г. 1-й Чехословацкий армейский корпус в составе 18-й армии 4-го Украинского фронта участвовал в боях за освобождение Моравска-Остравского промышленного района Чехословакии. Противник опирался на мощные оборонительные полосы и рубежи, прикрываемые естественными преградами. Моравска-Остравская наступательная операция (10 марта – 5 мая 1945 г.) началась с напряженных боев за каждый населенный пункт и высоту. 1-й Чехословацкий армейский корпус наступал рядом с 24-й стрелковой дивизией, что зафиксировано в Журнале боевых действий дивизии 24-й сд. 10–11 марта части дивизии совместно с 1-й Чехословацкой бригадой (1-я чбр) отражали контратаки противника в направлении: ст. Липтовски-Свети-Микулаш[1], Врбица[2]: «*[…] В 5.10* (10 марта 1945 г. – Авт.) *силой до 2-х рот пехоты противник предпринял контратаку из рощи, что сев-зап. отм. 729,4 в южном направлении, но успеха не имел. Контратака была отбита через 20 мин. […] В 6-30 после короткого артминналета, по р-нам ст. ЛИПТ. СВ. МИКУЛАШ, ВРБИЦА, зап. окр. ОКОЛИЧНА* (Околичне – Авт.)*, противник предпринял одновременную контратаку с двух направлений: из ОНДРАШОВА[3] на ст. ЛИПТ СВ. МИКУЛАШ, свыше 2-х рот пехоты и от отм. 593.4 на ВРБИЦА, до роты пехоты. После часового боя*

[1] Станция *Липтовски-Свети-Микулаш* – железнорожная станция у одноименного города (см. выше *Ли́птовски-Ми́кулаш)*
[2] *Врбица* – в годы войны – деревня, располагавшаяся на юго-восточной окраине г. Липтовски-Свети-Микулаш, между этим городом и с. Околичне. В наст. время – в составе г. Липтовски-Микулаш.
[3] *Ондрашова* – в годы войны – населенный пункт на р. Ваг, располагавшийся рядом с г. Липтовски-Микулаш, к северо-западу от него.

противнику удалось занять ст. ЛИПТ СВ. МИКУЛАШ и просочиться на южн. окр. ВРБИЦА […] В связи с создавшейся обстановкой рота 7 спп с двумя самоходными орудиями и разведротой снова были введены в бой и к 10.00 во взаимодействии с 168 сп и 1-й чбр противник был выбит из ст. ЛИПТ. СВ. МИКУЛАШ и из центра ВРБИЦА, за исключением отдельных домов, положение было восстановлено.

[…] 11 марта 1945 г. Дивизия в связи с создавшейся обстановкой в р-не ЛИПТ СВ. МИКУЛАШ частью сил продолжала прочно оборонять зап. окр. ОКОЛИЧНА […] Разведвзвод и рота автоматчиков 7 спп совместно с 1 чбр восстанавливали положение в р-не ЛИПТ. СВ. МИКУЛАШ».

11 марта 1945 г. в бою в р-не г. Липтовски-Свети-Микулаш Л.А. Хариков погиб. В г. Липтовски Микулаш, на холме Гай есть Совместный мемориальный комплекс советским и чехословацким воинам. В братской могиле захоронено 1411 неизвестных воинов, среди которых, по всей видимости, и Л.А. Хариков. Его имя увековечено в Книге памяти Нижегородской обл. (т. 2, с. 209 – Нижегородский р-н).

Мемориал советским и чехословацким воинам в г. Липтовски-Свети-Микулаш

В приказе ГУК ВС об исключении из списков ошибочно указано, что Л.А. Хариков являлся начальником химической службы 3-го отдельного саперного батальона 1-й стрелковой бригады. 1-я стрелковая бригада была расформирована 26 февраля 1944 г., а 3-й отдельный саперный батальон в 1945 г. сражался в составе 72-й стрелковой дивизии (2-го формирования) 21-й армии 1-го Украинского фронта, то есть совершенно в другом месте. В донесении Горьковского ОВК о гибели Л.А. Харикова от 27 октября 1945 г. указана войсковая

часть – ПП № 63017, где он служил. По справочнику войсковых частей – полевых почт РККА в 1943–1945 гг. (сайт «Солдат.ру») определили расшифровку принадлежности указанной части – 3035 военно-почтовая станция, подчиненная 1-му Чехословацкому пехотному корпусу. Таким образом, подтвердился вывод об ошибочности записи в приказе ГУК ВС.

Источники:

1) Выписка из журнала боевых действий 24 сд с 01.03.1945 по 31.03.1945 г. ЦАМО. Ф. 371. Оп. 6367. Д. 492. Л. 142–143 («Память народа»).

2) Журнал боевых действий 18 А с 28.02.1945 по 31.03.1945 г. ЦАМО. Ф. 371. Оп. 6367. Д. 538. Л. 32–34 («Память народа»).

3) Журнал боевых действий войск 4 УкрФ с 19.02.1945 по 06.04.1945 г. ЦАМО. Ф. 244. Оп. 3000. Д. 1249. Л. 90–91 («Память народа»).

4) Наградной лист к ордену Отечественной войны II степени. 18.02.1945. ЦАМО. Ф. 33. Оп. 690306. Д. 2769. Л. 445.

5) Приказ № 102/н от 17.05.1945. ВС 4 Украинского фронта. Орден Отечественной войны II степени. ЦАМО. Ф. 33. Оп. 690306. Д. 2769. Л. 414.

6) Приказ ГУК ВС об исключении из списков. 31.12.1946. ЦАМО. Ф. 33. Оп. 563783. Д. 45. Л. 258 об.

7) Донесение, связанное с потерями, Горьковского ОВК. 27.10.1945. ЦАМО. Ф. 33. Оп. 11459. Д. 369. Л. 266–266 об.

8) Книга памяти Нижегородской обл. Т. 2. С. 209 (Нижегородский р-н)

3) Архив ННГАСУ. Оп. 1а. Д. 503 – Личное дело Харикова Леонида Алексеевича

На обложке: «*I ПГС*»

Заявление директору Горьковского инженерно-строительного института от Харикова Леонида Алексеевича, проживающего в г. Горьком по М. Ямской ул., д. 10, кв. 16 (Л. 1)

[…] Прошу принять меня в число студентов вверенного Вам института. Желаю поступить на факультет промышленного и гражданского строительства.

1/VIII – 42 [Подпись]

(Резолюция: *«Зачислить на I курс» 1/VIII – 42 г. Д. Демиденко*)

Автобиография (Л. 2)

Родился я в 1924 г. в г. Могилеве БССР, где в то время отец мой служил в Красной Армии. После демобилизации отца в 1926 г. наша семья переехала в г. Горький.

В настоящее время отец и мать работают – отец в Управлении ВВРП, а мать на фабрике Облегпрома.

В школу я поступил в 1932 г., а окончил в 1942 г.

1/VIII 1942 г. *[Подпись]*

АТТЕСТАТ (Л. 3)

Настоящий аттестат выдан Харикову Леониду Алексеевичу, родившемуся в 1924 году, в том, что он обучался в средней школе № 8 г. Горького Свердловского района, окончил полный курс этой школы и обнаружил при отличном поведении следующие знания [оценки]

3 июня 1942 года № 65

Чернышев Лев Николаевич

1922 – 1943

Чернышев Л.Н., 1939 г.

Родился в 1922 г. в Нижнем Новгороде в семье рабочего. Отец работал кочегаром при Управлении треста «Водопровод и канализация» г. Горького. Семья проживала на ул. Революционной[1], д. 15, кв. 3. Семь классов Лев окончил в школе им. Д. Бедного, а затем продолжил образование в школе-десятилетке № 50[2], по окончании которой в 1939 г. поступил на строительный факультет ГИСИ (специальность «Промышленное и гражданское строительство»). Являлся студентом 83-й группы. Летом 1941 г. окончил 2-й курс института с очень хорошей успеваемостью.

В самом начале войны Сталинским РВК г. Горького[3] был мобилизован в ряды РККА (приказ по ГИСИ № 43 (студенческая часть) от 17 июля 1941 г.)

Информации о боевом пути гвардии красноармейца Л.Н. Чернышева на портале «Память народа» немного. Известно, что за бои на Курской дуге 8 августа 1943 г. он был награжден медалью «За отвагу». На момент награждения являлся командиром отделения мотоциклетного батальона 1-го отдельного гвардейского Краснознаменного мотоциклетного полка (1 гв. омцп) легендарной 5-й гвардейской танковой армии.

В оборонительный период Курской битвы (5–23 июля) именно войска 5-й гвардейской танковой армии, усиленные 2-м гвардейским танковым и 2-м танковым корпусами (Воронежский фронт), во встречном танковом сражении в районе Прохоровки (12 июля) остановили продвижение ударной группировки противника и нанесли ей значительный урон. В ходе этого сражения 1 гв. омцп, включая мотоциклетный батальон, где воевал Л.Н. Чернышев, занимал оборону в районе с. Большие Подъяруги[4], выполняя задачу по обеспечению левого фланга армии. Полк создал оборонительный рубеж протяжением по фронту до 10 км. Противник на данном участке фронта вел активные наступательные действия, но рубежи удалось отстоять. Л.Н. Чернышев, по всей видимости, был участником этого исторического сражения, но награду получил за героизм, проявленный несколько позже.

---

[1] *Ул. Революционная* – в Канавинском р-не г. Нижнего Новгорода, расположена параллельно ул. Коммунистической (ближе к Оке) между улицами Приокской и Вокзальной.

[2] В наст. время – МБОУ «Гимназия № 50». Одна из старейших школ Канавинского р-на Нижнего Новгорода. В 1936 г. полная средняя школа им. К.А. Тимирязева была переведена в новое здание, где находится и сейчас, став школой № 50. Адрес: г. Нижний Новгород ул. Коммунистическая, д. 75.

[3] *Сталинский р-н г. Горького* – в наст. время Канавинский и част. Московский р-н Н. Новгорода.

[4] *Подъяру́ги* – село в Прохоровском р-не Белгородской обл. Россия. Входит в состав Подолешенского сельского поселения. Расположено в 20 км к юго-востоку от Прохоровки.

22 июля 1943 г. полк получил приказ наступать в направлении с. Вислое[1] с задачей перерезать дорогу Белгород – Обоянь[2]. 23 июля в час ночи полк начал наступление в указанном направлении. Из отчета о боевых действиях полка: *«Под покровом темноты наступающие подразделения прорвали оборону противника и начали бой в глубине […] К рассвету достигли ВИСЛОЕ, но из-за непроходимости болота южнее ВИСЛОЕ часть танков застряла, а 1-я рота частью сил во главе с командиром роты заняла зап. окраину ВИСЛОЕ. Из-за отсутствия активных действий подразделений 780 сп 214 сд успех наступления развить не удалось и продвижение подразделений задержалось […] 1-я рота частью своих сил осталась отрезанной в ВИСЛОЕ и была выведена организованной 24.7.43 г. разведгруппой»*. В этом бою Л.Н. Чернышев проявил отвагу и мужество, за что был представлен к ордену Красной Звезды (но награжден, как уже было отмечено ранее, медалью «За отвагу»): *«т. ЧЕРНЫШЕВ Л.Н., действуя в танковом десанте в боях за дер. ВИСЛОЕ автоматом и гранатами уничтожил до 15-ти фашистов, спасая раненого командира роты, уничтожил еще трех наседавших немцев, забросал гранатами траншею с группой немцев. Достоин правительственной награды орденом «Красная Звезда». Командир мотоц. батальона гвардии капитан Авраменко. 24 июля 1943 г.».*

3–23 августа 1943 г. 5-я гв. танковая армия участвует в Белгородско-Харьковской стратегической наступательной операции (с 9 августа 1943 г. – в составе Степного фронта). Новый этап боевых действий 1 гв. омцп начал в составе передового отряда 5-й гвардейской танковой армии. Полк провел успешные бои за населенные пункты Щетиновка[3], Уды[4], Золочев[5] и в районе железной дороги южнее с. Доброполье[6].

О последнем бое следует рассказать подробнее. Из отчета о боевых действиях полка: *«31.8.43 года мотоциклетный полк […] занял исходное положение в садах южнее ДОБРОПОЛЬЕ, где, входя в Передовой Отряд с 53 ГТП* (гвардейский танковый полк – Авт.), *имел задачу действовать за 5-м ГМЗК* (гвардейский механизированный корпус – Авт.) *и […] стремительным броском овладеть се-*

---

[1] *Вислое* – село в Яковлевском р-не Белгородской обл.. Расположено в нескольких километрах от правого берега Северного Донца, в 17 км (по прямой) к северу от г. Белгорода и в 5 км к юго-западу от с. Гостищево, в 33 км к юго-западу от Прохоровки.

[2] *Обоянь* – город в России, административный центр Обоянского р-на Курской обл. Основан в 1649 г., статус города с 1779 г. Город расположен в устье мелкой речки Обоянки, которая разбивает его на две половины, на берегу реки Псёл (приток Днепра), на автомагистрали между Курском (60 км на север от Обояни) и Белгородом (70 км на юг).

[3] *Щетиновка* – село Белгородского р-на Белгородской обл. России. Административный центр Щетиновского сельского поселения. Расположено в западной части Белгородской обл., по обоим берегам малой реки под названием Уды (правого притока Северского Донца), на границе с Украиной, в 34 км (по прямой) к юго-западу от Белгорода, в 18 км к юго-западу от районного центра пос. Майский.

[4] *Уды (укр. Уди; изначально – Пристенное, с 1706 г. – Уды)* – село Золочевский р-на Харьковская обл. Украины. Является административным центром Удянского сельского совета. Село Уды находится на берегу реки Уды. Расположено в 9 км к юго-западу от Щетиновки и в 45 км к северо-западу от Харькова.

[5] *Золочев (укр. Золочів)* – посёлок городского типа Золочевского р-на, Харьковской обл. Украины. Является административным центром Золочевского поселкового совета. Находится на берегу реки Уды (в основном на левом берегу). Расположен в 16 км к юго-западу от с. Уды и в 37 км к северо-западу от Харькова.

[6] *Доброполье (укр. Добропілля)* – село в Старо-Мерчинском поселковом совете Валковского р-на Харьковской обл. Украины. Находится на левом берегу реки Мокрый Мерчик и вытянуто вдоль русла на 4 км. Ниже по течению примыкает село Новый Мерчик. Выше по течению – село Золочевское. На противоположном берегу – село Старый Мерчик. Расположено в 37 км к западу от Харькова, в 20 км к юго-западу от Ольшан. В 5 км проходит железная дорога, станция Огульцы.

веро-восточной частью города ВАЛКИ[1]*. По установленному сигналу Передовой Отряд выступил на выполнение поставленной задачи.*

Но при подходе к жел. дороге ХАРЬКОВ – ПОЛТАВА на участке южнее свх. «8-е Марта» встретился с обороной противника. Мотоциклетные и автоматная роты при поддержке танков повели наступление, сбили противника, овладели жел. дорогой и с утра 1.9.43 года повели наступление на хутор ЛИХОВКА[2]*.*

С выходом нашей пехоты и станковых пулеметов на безымянную высоту, что севернее хутора ЛИХОВКА, противник бросил в контратаку из хутора ЛИХОВКА и ст. ОГУЛЬЦЫ[3] *14 тяжелых танков с десантом автоматчиков и до роты пехоты, наступление полка было остановлено и роты вынуждены отойти к жел. дороге, где заняли оборону на ее южной стороне.*

Танки противника и пехота четыре раза контратаковали нашу пехоту, но, потеряв один танк Т-6 и 150 чел. убитыми, [противник] вынужден был отойти.

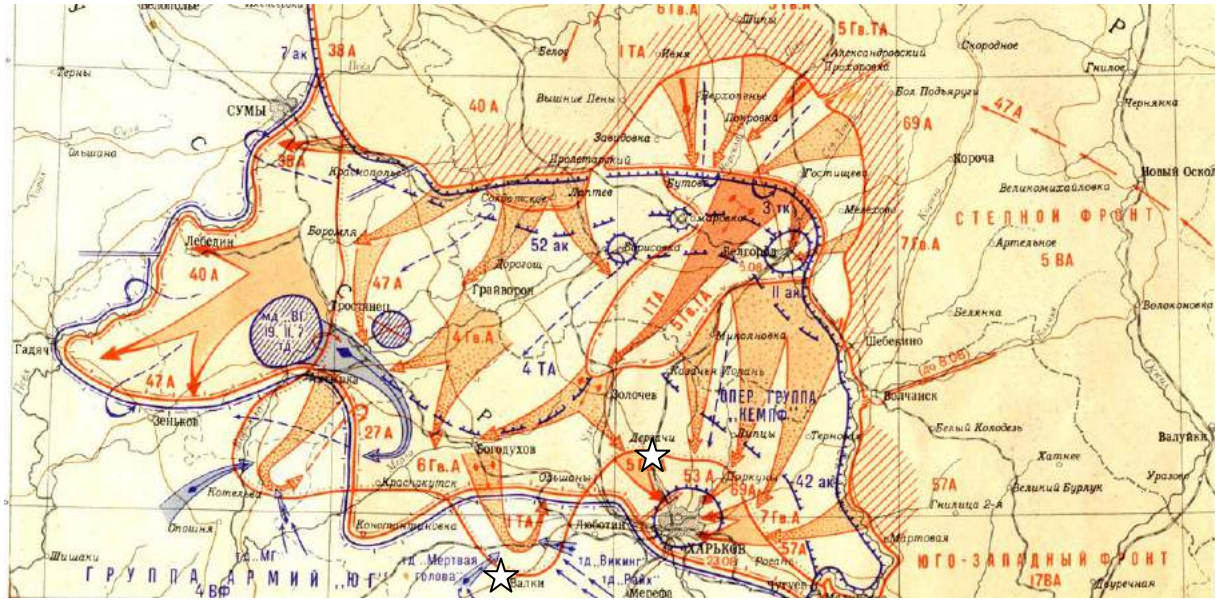

Фрагмент карты контрнаступления советских войск под Курском.
Звездочками отмечены: г. Валки и г. Дергачи (место захоронения Л.Н. Чернышева)

В 14.30 1.9.43 года противник, подтянув до 20 танков, бронетранспортеры и до двух батальонов пехоты, […] возобновил контратаку с двух сторон юга и запада. 76-мм пушкой был подбит один танк Т-6, а удачным ведением минометного огня пехота противника была рассеяна, противник, потеряв до двух взводов пехоты, вынужден отойти.

В 17.00 1.9.43 года противник сконцентрировал в хуторе ПАСЕЧНИК[4]*, в р-не будки жел. дороги […] до 35 танков с бронетранспортерами и бронема-*

---

[1] *Валки (укр. Валки)* – город в Валковском р-не Харьковской обл. Украины. Является административным центром Валковского р-на и Валковского городского совета. Город находится на западе Харьковской обл., на берегу реки Мжа в 48 км к юго-западу от Харькова, в 19 км к юго-западу от с. Доброполье.

[2] *Лиховка* – бывшее село, в наст. время урочище в Валковском р-не Харьковской обл.

[3] *Огульцы (укр. Огульці)* – село в Валковском р-не Харьковской обл. Украины. Является административным центром Огульцовского сельского совета. Вв 3,5 км находится *железнодорожная станция Огульцы*. Расположена в 35 км (по прямой) к юго-западу от Харькова и в 20 км к северо-востоку от Валков, южнее с. Доброполье.

[4] Скорее всего, имеется в виду село *Пасечное (укр. Пасічне)* Шаровского сельского совета Валковского р-на Харьковской обл. Находится в 5 км от реки Мокрый Мерчик, к югу от Доброполья и в 2-х км к северу от железнодорожной станции Огульцы.

Места последних боев Л.Н. Чернышева

шинами, предприняли вновь контратаку с юго-востока, юга и запада с общим направлением […] на ДОБРОПОЛЬЕ.

Тяжелые танки противника достигли свх. им. «8-го Марта», но сильным огнем нашей артиллерии [противник] был остановлен, потеряв 6 танков, и был отброшен к жел. дороге. Наша пехота, пропустившая через свои боевые порядки танки противника, отошла от жел. дороги и заняла оборону 400 м северней жел. дороги, где находилась до 3.9.43 года».

В этом затяжном бою 1 сентября 1943 г. Л.Н. Чернышев был тяжело ранен и отправлен в хирургический полевой подвижной госпиталь № 1164 (ХППГ 1164), дислоцировавшийся в с. Дергачи Харьковской обл.[1]. 16 сентября 1943 г. умер от ран. Был похоронен на Николаевском кладбище г. Дергачи Дергачевского р-на Харьковской обл.

В пояснении к донесению о безвозвратных потерях на портале «Память народа» и в ОБД «Мемориал» была допущена досадная неточность в наименовании части: аббревиатуру «1 огкмцп» (1-й отдельный гвардейский Краснознаменный мотоциклетный полк) записали как «1 огкм уб 53А». Такой части в Красной Армии не существовало. Информация о воине 5-й гвардейской танковой армии попала в донесение управления тыла 53-й армии, так как ХППГ 1164 осенью 1943 г. находился в подчинении 53-й армии, которая географически находилась рядом с 5 гвардейской танковой армией.

Имя Л.Н. Чернышева пока не увековечено в Книге памяти Нижегородской обл. Соответствующая информация внесена в очередной 20-й том.

[1] *Дергачи́ (укр. Дергачі; до 1943 года – Деркачи)* – ранее – село, в настоящее время – город, административный центр Дергачёвского р-на Харьковской обл. Украины. Расположен на реке Лопань, в 16 км к северо-западу от Харькова

Источники:

1) Наградной лист к медали «За отвагу». 24.07.1943. ЦАМО. Ф. 33. Оп. 682526. Д. 1611. Л. 281–281 об.

2) Приказ № 30/н от 08.08.1943 ВС 5 гв. ТА. Медаль «За отвагу». ЦАМО. Ф. 33. Оп. 682526. Д. 1611. Л. 227.

3) Отчет о боевых действиях 1 гв. омцп с 07.07.1943 по 24.07.1943 г. ЦАМО. Ф. 332. Оп. 4948. Д. 41. Л. 24–25.

4) Отчет о боевых действиях 1 гв. омцп с 03.08.1943 по 02.09.1943 г. ЦАМО. Ф. 332. Оп. 4948. Д. 41.

5) ЦАНО. Ф. 2479. Оп. 4. Д. 81. Л. 144.

6) Архив ННГАСУ. Оп. 1а. Д. 514. – Личное дело Чернышева Льва Николаевича.

Заявление директору ГИСИ им. В.П. Чкалова от гражданина Чернышева Льва Николаевича, проживающего: г. Горький, Сталинский р-н, Революционная ул., д. 15, кв. 3 […] (Л. 1)

Желая поступить в ГИСИ на факультет ПГС специальность архитектура прошу допустить меня к приемным испытаниям […]

Документ об образовании в подлиннике: аттестат, выданный шк. № 50 г. Горького за № 180 от 20 июня 1939 г.

20 июля 1939 г. [Подпись]

Адрес для ответа: г. Горький, Сталинский р-н, Революционная ул., д. № 15, кв. № 3, Чернышев Л.Н.

Автобиография (Л. 4)

Я родился в 1922 г. в г. Горьком в семье рабочего. С 7 лет пошел учиться в среднюю школу им. Д. Бедного. Окончил 7 классов, решил учиться дальше. В 1939 г. кончил десятилетку шк. № 50. В этом же году поступил в ВЛКСМ.

Сейчас учусь в ГИСИ им. В.П. Чкалова

[Подпись]

Заявление директору ГИСИ им. В.П. Чкалова от ст-та 83 гр. II курса факультета ПГС Чернышева Л. (Л. 5)

Прошу освободить меня от внесения платы за обучение, т.к. я имею право на получение стипендии, но ввиду тяжелого материального положения не имею возможности внести необходимую сумму, о чем свидетельствуют прилагаемые справки.

В просьбе прошу не отказать

23|X 40 г. [Подпись]

(Ходатайство: *«Директору ГИСИ. Успеваемость ст. Чернышова (из 6-ти отметок) следующая: отл – 4, хор – 2. Дисциплина – в сентября и октябре пропусков занятий не было. Деканат ходатайствует об освобождении от платы за учение. Зам декана. 28/X–40 г.»*

Резолюция: *«В приказ – освободить»*. Пр. 68 от 29/X–40).

Справка (Л. 6)

Дана сия справка гр. Чернышеву Н.А. в том, что на его иждивении находится жена и 2-е детей – Лев Николаевич и Нина Николаевна учащиеся, в чем и подтверждаем.

Справка треста «Водопровод и канализация» г. Горького при Горьковском городском совете (Л. 7)

Дана гр. Чернышеву Н.А. в том, что он, действительно, работает в тресте «Водоканализация» в должности кочегара при Управл. Треста с заработком руб. 192 руб. в месс. Дана на предоставление в ГИСИ им. Чкалова. 16/X 40 г.

Чулошников Евгений Григорьевич

1924 – 1945

Чулошников Е.Г., 1940 г.

Родился 24 февраля 1924 г. в Нижнем Новгороде в семье рабочего. До революции отец работал механиком на пароходе, после революции – на вагоноремонтном заводе и заводе «Красный металлист»[1]. Семья проживала на ул. Лядова[2], д. 85, кв. 7.

Сначала Евгений учился в школе № 4 (бывш. школа им. Рылеева), со 2-го класса перешел в начальную школу им. С. Перовской, а затем – в школу № 23 им. Калинина Ждановского р-на г. Горького[3]. Являлся членом школьной редколлегии, занимался боксом.

По окончании школы в 1941 г. поступил на строительный факультет ГИСИ (специальность «Промышленное и гражданское строительство)[4]. Но почти сразу учебу пришлось прервать: 26 октября 1941 г. Ждановским РВК г. Горького был мобилизован в ряды РККА (приказ по ГИСИ № 73 (студенческая часть) от 30 октября 1941 г.).

Информация о боевом пути Е.Г. Чулошникова крайне скудная. Известно, что в июле 1944 г. он находился в 3-й роте приемно-распределительного батальона (прб) 200-го запасного стрелкового полка (зсп). Этот полк являлся личным резервом командования 3-го Украинского фронта. Оттуда был направлен в 213-й армейский запасной стрелковый полк (азсп) 37-й армии, а затем – в 195-ю стрелковую дивизию (сд) 37-й армии. Позже (точное время неизвестно) попал в 60-й гвардейский стрелковый полк 20-й гвардейской стрелковой дивизии.

В августе – ноябре 1944 г. обе дивизии (195 сд и 20 гв. сд) наступали в составе 37-й армии 3-го Украинского фронта. Высокое боевое мастерство воины дивизий показали в Ясско-Кишинёвской наступательной операции (20–29 августа 1944 г.), при освобождении Румынии и Болгарии. 15 октября 195 сд была передислоцирована в район г. Нова Загора[5], где находилась до окончания войны.

20 гв. сд после доукомплектования 18 ноября 1944 г. была включена в состав 57-й армии 3-го Украинского фронта (в которой действовала до конца войны) и принимала участие в Будапештской наступательной операции (29 октября 1944 г. – 13 февраля 1945 г.). С этого момента Е.Г. Чулошников уже со-

---

[1] В наст. время – ОАО «Завод им. Г.И. Петровского».

[2] *Ул. Лядова г. Горького* – в наст. время ул. Большая Печерская Нижнего Новгорода

[3] *Ждановский р-н г. Горького* – в наст. время Советский и частично Нижегородский р-ны Нижнего Новгорода.

[4] Приказ № 60 от 13.09.1941 г. ЦАНО. Ф. 2479. Оп. 4. Д. 164.

[5] *Но́ва-Заго́ра (болг. Нова Загора)* – город в Болгарии. Находится в Сливенской обл., входит в общину Нова-Загора. Расположена в 221 км (по прямой к востоку от Софии.

вершенно точно являлся бойцом 60-го гвардейского стрелкового полка 20-й гвардейской стрелковой дивизии (так как известно, что он участвовал в боях на юго-западе Венгрии).

В конце ноября 20 гв. сд во взаимодействии с другими соединениями 57-й армии овладела городом Печ[1], 9 декабря вышла в район Марцали[2] южнее озера Балатон. В декабре и январе 60 гв. сп оборонял позиции в районе населенного пункта Местегньё[3]. 15 января 1945 г. противник, согласно боевым донесениям полка, особой активности не проявлял, *«вел методический минометный огонь по району: 2 км зап. Местегне»*. В этот день полк потерял убитыми одного че-

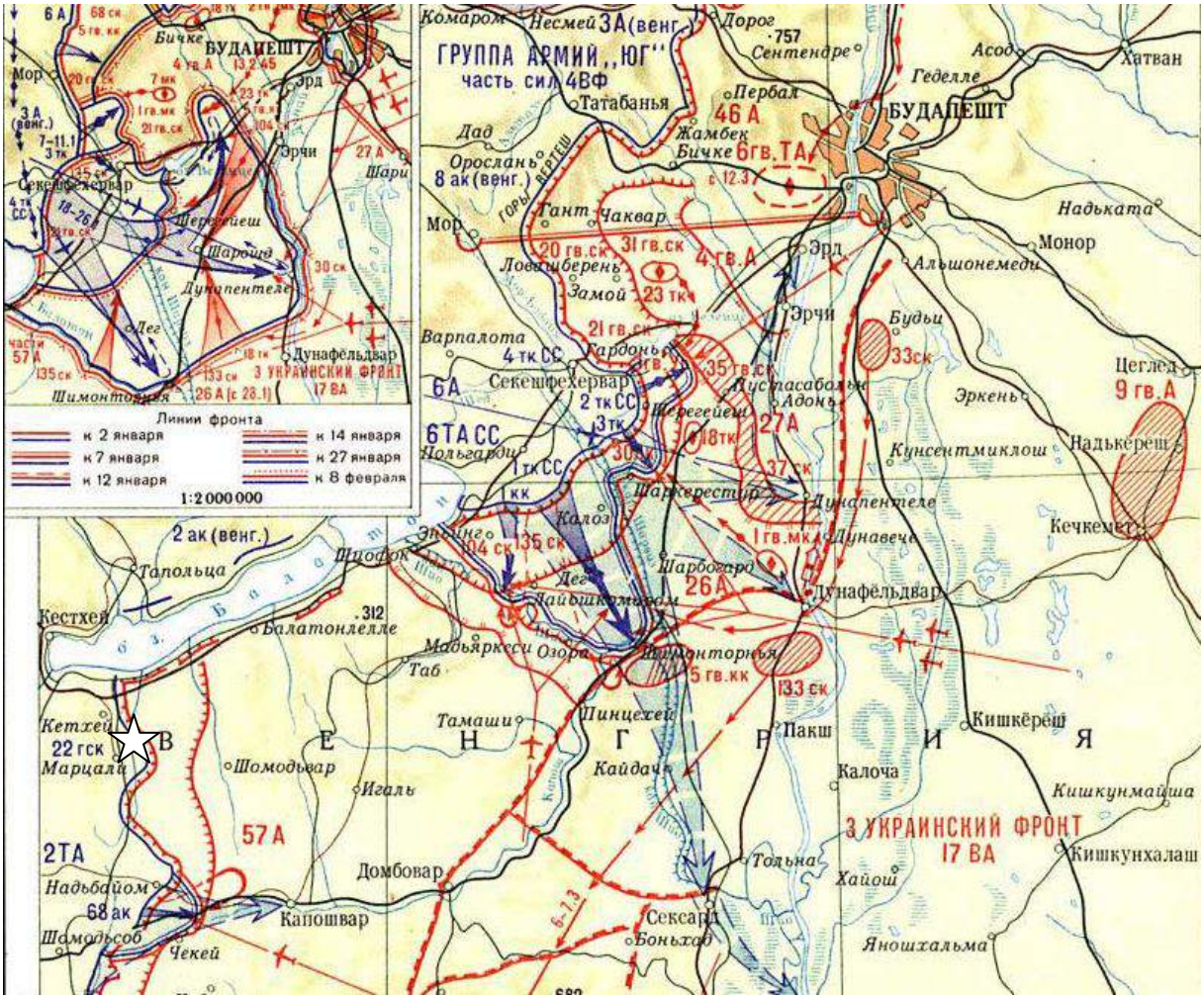

Фрагмент карты боевых действий на Будапештском направлении. Январь – март 1945 г. Звездочкой отмечен г. Ма́рцали

---

[1] *Печ (венг. Pécs)* – город на юго-западе Венгрии, у южного подножия гор Мечек. Административный центр медье Баранья. Печ – пятый по величине город Венгрии. Расположен в 170 км (по прямой) к юго-западу от Будапешта, в 46 км к юго-востоку от Капошвара, в 30 км от границы с Хорватией.

[2] *Ма́рцали (венг. Marcali)* – город в юго-западной Венгрии, в медье Шомодь. Город расположен примерно в 180 км к юго-западу от Будапешта, в 15 км к югу от побережья озера Балатон. В 30 км к северу расположен город Кестхей, в 40 км к юго-западу – Надьканижа, а в 45 км к юго-востоку находится столица медье – Капошвар. Через город проходит шоссе Кестхей – Надьятад – Барч и железнодорожная ветка Кестхей – Марцали – Надьятад.

[3] *Местегньо(ё) (венг. Mesztegnyő)* – населенный пункт в Венгрии, в медье Шомодь. Расположен ≈ в 8 км к югу от Марцали.

ловека. И это был гвардии рядовой автоматчик Е.Г. Чулошников. Его похоронили на кладбище с. Местегне (в центре села в 150 м к северу от церкви). Именно такая дата гибели (15 января 1945 г.) зафиксирована в донесении о безвозвратных потерях штаба 20 гв. сд. В Книге погребения 60 гв. сп указана другая дата – 16 января 1945 г. Но это, скорее всего, дата погребения, так как 16 января, согласно боевому донесению штаба 60 гв. сп потерь убитыми у полка не было.

Имя Е.Г. Чулошникова увековечено в Книге памяти Нижегородской обл. (т. 2, с. 477).

Источники:

1) Информация ВПП 05.07.1944. ЦАМО. Ф. 8496. Оп. 121024. Д. 11.
2) Информация ВПП. 11. 07.1944. ЦАМО. Ф. 85.09.Оп. 131668. Д. 3. Л. 183.
3) Информация ВПП. Между 11.07.1944 и 20.07.1944. 200 зсп. ЦАМО. Ф. 8509. Оп. 131675. Д. 1. Л. 104.
4) Итоги декабрьских боев проведенных 60 гв. сп. ЦАМО. Ф. 1090. Оп. 1. Д. 42. Л. 362–363 («Память народа»).
5) Боевое донесение штаба 60 гв. сп. 15.01.1945 г. ЦАМО. Ф. 1090. Оп. 1. Д. 42. Л. 216 («Память народа»).
6) Выписка из журнала боевых действий 60 гв. сп за январь месяц 1945 года. ЦАМО. Ф. 1090. Оп. 1. Д. 53. Л. 47 («Память народа»).
7) Книга погребения 60 гв. сп 20 гв. сд. 15.07.1944 – 16.04.1945. ЦАМО. Ф. 6293.Оп. 2. Д. 77. Л. 39 об.
8) Донесение о безвозвратных потерях штаба 20 гв. сд. 19.02.1945. ЦАМО. Ф. 58. Оп. 18003. Д. 170. Л. 60.
9) Книга памяти Нижегородской обл. Т. 2. С. 477.
10) Архив ННГАСУ. Оп. 1а. Д. 520 – Личное дело Чулошникова Евгения Григорьевича

Заявление директору Горьковского инженерно-строительного института им. В.П. Чкалова от Чулошникова Евгения Григорьевича, проживающего в г. Горьком по ул. Лядова в доме № 85, кв. 7 […] (Л. 1)

Прошу принять меня в институт на факультет промышленно-гражданского строительства.

11/IX–41 г. [Подпись]

При заявлении прилагаю: Аттестат об образовании, выданный шк. № 23 Ждановского р-на г. Горького за № 101; три фотокарточки; автобиография.

(Резолюция: *«Зачислить на ф-т ПГС» 11/IX 41 г. Пр. № 60 от 13/IX–41 г.*)

Автобиография Чулошникова Е.Г. (Л. 2)

Родился я 24 февраля 1924 года в г. Горьком. Отец по соц. происхождению – рабочий. До революции работал механиком на пароходе. После же революции сошел на берег. Работал сначала на Вагоно-ремонтном заводе. Затем перешел на завод «Красный металлист», где работает и по сие время.

Мать из крестьянской семьи. Сейчас – домохозяйка.

Семи с половиной лет я пошел учиться. Сначала учился в школе № 4 (бывшая шк. им. Рылеева). Затем со 2-го класса перевели в 6 шк. им. С. Перовской, где проучился до 4-го класса, т.к. школа была начальной. С пятого класса учился в школе № 23 им. Калинина. В 1941 г. окончил ее.

В 1940 г. вступил в ряды ВЛКСМ.

11/IX–41 г. [Подпись]

Работал членом школьной редколлегии.

Занимался боксом.

Щуренков Владимир Александрович

1921 – 1943

Щуренков В.А., 1940 г.

Родился 20 февраля 1921 г. в с. Крутой Майдан Арзамасского уезда Нижегородской губернии (в наст. время – Вадский р-н Нижегородской обл.) в крестьянской семье. В 1937 г. окончил Крутомайданскую неполную среднюю школу, а в 1940 г. – рабфак при Арзамасском учительском институте. По окончании рабфака поступил на строительный факультет ГИСИ (специальность «Промышленное и гражданское строительство»). Являлся студентом 88-й группы. В феврале 1942 г. на 2-м курсе института был мобилизован в ряды РККА (приказ по ГИСИ № 10 (студенческая часть) от 16 февраля 1942 г.).

Некоторые сведения его военной биографии содержатся в документах, представленных на портале «Память народа». В анкете разыскиваемого отмечено, что в апреле 1942 г. Владимир был направлен на учебу в Арзамасское военное пулеметно-минометное училище, также указан воинский адрес по последнему письму – п/п № 37330. По справочнику войсковых частей – полевых почт РККА в 1943–1945 гг. выяснили, что это 934-й стрелковый полк 256-й стрелковой дивизии. В январе 1943 г. 256-я стрелковая дивизия, участвуя в прорыве блокады Ленинграда, овладела после тяжелейших боев станциями Подгорная (располагалась чуть севернее Синявино) и Синявино. 4 июля 1943 г. командир отделения сержант В.А. Щуренков вместе с другими воинами 934-го стрелкового полка, героически воевавшими под Ленинградом, был награжден медалью «За оборону Ленинграда» (в акте награждения числится 670 фамилий).

В августе 1943 г. родители получили от Владимира последнее письмо. В июле – августе 1943 г. в ходе Мгинской наступательной операции (22 июля – 22 августа), в частности, в ожесточенных боях за Пореченский укреплённый узел[1] (август 1943 г.), 256-я стрелковая дивизия несла большие потери. Скорее всего, В.А. Щуренков погиб в этих боях. Других известий о его боевой судьбе не сохранилось.

Уже после войны он был учтен как пропавший без вести в ноябре 1943 г. Месяц ноябрь – условная датировка: в документах послевоенного периода, если отсутствовала точная информация о том, когда человек пропал без вести, при определении даты выбытия традиционно к дате последнего письма прибавлялось 2–3 месяца.

Имя В.А. Щуренкова увековечено в Книге памяти Нижегородской области (т. 3, с. 733).

---

[1] *Поречье* – до 1941 г. – деревня, центр Пореченского сельсовета Мгинского р-на Ленинградской обл. В наст. время – урочище в Кировском р-не Ленинградской обл. Расположено немного восточнее городского поселка Мга.

Звездочками отмечены: Синявино, Мга, Поречье

Источники:

1) Акт награждения № Л-18 от 04.07.1943. 934 сп 256 сд. Медаль «За оборону Ленинграда». ЦАМО. Ф. 204. Оп. 103. Д. 89. Л. 71, 90.

2) Акт награждения от 04.07.1943. 934 сп 256 сд. Медаль «За оборону Ленинграда». ЦАМО. Ф. 1543. Оп. 2. Д. 16. Л. 41, 60.

3) Донесение послевоенного периода. ГУК, 3 отдел. 30.05.1946. ЦАМО. Ф. 58.Оп. 18004. Д. 1280. л. 62 – 62 об.

4) Книга памяти Нижегородской обл. Т. 3. С. 733.

5) ЦАНО. Ф. 2479. Оп. 4. Д. 164. Л. 41.

6) ЦАНО. Ф. 2479. Оп. 3. Д. 2266 – Личное дело Щуренкова Владимира Александровича.

Автобиография (Л. 4)

Я, Щуренков Владимир Александрович, родился в 1921 году 20 февраля в с. Кр. Майдон в семье крестьянина. Родители мои до революции занимались земледелием.

Когда мне исполнилось 8 лет, то есть в 1929 г., пошел учиться в начальную школу, по окончании её поступил в НСШ при К.-Майдоне. В школе в 1935 г. в ноябре м-це поступил в ряды Ленинского комсомола, где состою и до настоящего времени. В 1937 году окончил Кр.-Майданскую НСШ и поступил в Арзамасский рабфак, где и обучался до 1940 года.

В 1931 году семья моя вступила в колхоз. В настоящее время мать – домохозяйка, отец – член партии, работает в колхозе.

4/VII – 40 г. (Подпись).

Заявление директору ГИСИ от Щуренкова Владимира Александровича, проживающего: Вадский р-н Горьковской обл., с. Крутой Майдан (Л. 3)

Прошу директора института допустить меня до приемных испытаний в Ваш институт, та как в этом году я окончил Арзамасский рабфак и желаю получить специальность и в то же время продолжить обучение в Вашем институте на факультете промышленного и гражданского строительства […]

6/VII–40 [Подпись]

Аттестат (Л. 9)

[…]Рабфак при Арзамасском учительском институте […]

Принят – 1937 г. […] до 30 июня 1940 г.

ГИСИ

Ну, а кто не вернется? Кому долюбить
не придётся?
Ну, а кто в сорок первом первой пулей
сражён?
Зарыдает ровесница, мать на пороге
забьётся –
У погодков моих ни стихов, ни покоя,
ни жён.

Семён ГУДЗЕНКО
(в 1941 г. – тяжело ранен,
в 1953 г. – умер от ран)

Выпускники

Гриценюк (Зорин) Павел Георгиевич

1919 – 1945

Родился в 1919 г. в Нижнем Новгороде. До войны семья жила на ул. Фигнер (ныне – Варварская). Отец работал сторожем в Горьковском педагогическом институте. В 1937 г. Павел окончил среднюю школу им. Ульянова (в наст. время – Гимназия № 1). В аттестате об окончании школы была указана двойная фамилия – Зорин (Гриценюк). В этом же году он поступил на санитарно-технический факультет ГИСИ. В автобиографии при поступлении также указал двойную фамилию Зорин (Гриценюк). Но если в аттестате указано отчество «Григорьевич», то в автобиографии – «Георгиевич», при этом на обложке институтского личного дела стоит отчество «Григорьевич». Позже во всех документах периода обучения в ГИСИ этот студент проходил под фамилией «Зорин» (без прибавки «Гриценюк). То есть изначально в личных данных была определенная путаница. Именно этот факт значительно осложнил идентификацию человека в военных документах.

Вероятно, в начала войны Павел был мобилизован в ряды РККА. Соответствующий приказ найти не удалось, но в нашем распоряжении есть приказ по ГИСИ № 67 (студенческая часть) от 27 сентября 1941 г. о восстановлении Зорина П.Г. студентом 5-го курса как вернувшегося из РККА. Известно, что студентов старших курсов, мобилизованных в первые военные месяцы, уже осенью 1941 г. стали возвращать в высшие учебные заведения, чтобы дать им возможность доучиться.

В 1942 г. Павел окончил ГИСИ по специальности «Теплоснабжение и вентиляция» и получил распределение в Главспецстрой Наркомстроя мастером ОСМЧ № 61 (г. Свердловск). По месту распределения, по-видимому, не работал, так как уже в августе 1942 г. вновь был мобилизован в ряды РККА.

Из-за путаницы в личных данных долгое время ничего не было известно о его боевой судьбе. Институт Павел окончил как Зорин, а во всех военных документах числился как Гриценюк (Грицанюк). И только благодаря личному делу удалось все совместить.

Информация о военкомате призыва (в августе 1942 г.) разнится. По одним данным он призывался Свердловским РВК г. Горького[1], по другим – Ростокинским РВК г. Москвы. Кстати, Ростокинский военкомат призыва был и у однокурсника Павла (также выпускника 1942 г.) Сергея Александровича Софронова. Сведения о Москве как месте призыва в очерке о Софронове, опубликованном в книге «ГИСИ фронту и тылу» (ч. 1), представлены как спорные. В свое время даже стоял вопрос о том, правильно ли установили личность воина. До-

[1] *Свердловский р-н г. Горького* – в наст. время Нижегородский р-н Нижнего Новгорода.

кументы военно-пересыльного пункта (портал «Память народа») неожиданным образом развеяли сомнения. Дело в том, что на портале представлены два документа сборно-пересыльного пункта (СПП) Московского ГВК, в которых фамилии упомянутых выпускников ГИСИ находятся по соседству. В обоих документах они числятся как военнообязанные, направляемые Ростокинским РВК г. Москвы в Можгинское пулеметное училище (2-е Московское пулеметное училище, эвакуированное в годы войны в г. Можгу[1]). Первый документ датирован 26 августа, второй – 28 августа 1942 г.

Понятно, что фамилии однокурсников оказались рядом не случайно. Скорее всего, они вместе попали в Москву и были направлены в указанное училище, готовившее пулемётчиков и миномётчиков. В зависимости от обстановки на фронте курс обучения длился от трёх до шести месяцев. Выпускники училища отправлялись служить в разные рода войск, но чаще всего – в стрелковые части.

Известно, что Павел принимал участие в боевых действиях с мая 1943 г., с апреля 1944 г. – на 1-м Белорусском фронте. 24 сентября 1944 г. младший лейтенант П.Г. Гриценюк за проявленные отвагу и мужество был награжден орденом Красной Звезды. На момент награждения являлся командиром стрелкового взвода 1350-го стрелкового полка 234-й Ломоносовской стрелковой дивизии. В бою, о котором рассказывается в наградном листе, был легко ранен: *«Товарищ Гриценюк 18 сентября 1944 г. в бою в районе высоты 96,8 Варшавского уезда Варшавского воеводства, проявив отвагу и мужество, увлек за собой своих подчиненных. В результате смелых действий т. Гриценюк[а] взвод под его командованием смело бросился в атаку на врага и занял его траншею. Взводом при этом уничтожено до 20 солдат и офицеров противника. Достоин правительственной награды – ордена Отечественной войны 2-й степени. Командир 1350 стрелкового полка 234 Ломоносовской стрелковой дивизии гвардии подполковник Мележников. 18 сентября 1944 г.».*

Немного из истории боев под Варшавой. 26–28 августа 1944 г. части и подразделения 234-й Ломоносовской стрелковой дивизия в составе 47-й армии 1-го Белорусского фронта вели боевые действия на правом берегу Вислы в нынешнем Миньском повяте Мазовецкого воеводства в 10 км к востоку от Варшавы. Возобновив наступление, 14 сентября войска 47-й армии после четырехдневных ожесточенных боев освободили крепость Прагу, расположенную в предместье Варшавы на правом берегу Вислы. Наиболее отличившейся в боях за овладение крепостью 234-й стрелковой Ломоносовской дивизии приказом ВГК было присвоено почетное наименование «Пражская». В дальнейшем продолжались боевые действия по удержанию и расширению захваченных на левом берегу Вислы плацдармов.

В ходе Варшавско-Познанской наступательной операции (14 января – 3 февраля 1945 г.) (часть Висло-Одерской стратегической операции 1945 г.) войска 234-й стрелковой Ломоносовско-Пражской дивизии в составе 77-го стрелкового корпуса 47-й армии 1-го Белорусского фронта принимали участие в боях

[1] *Можга́ (удм. Можга)* – город в Удмуртской Республике России. Административный центр Можгинского р-на. Город расположен на юго-западе республики, у слияния рек Сюга и Сюгаилка, в 81 км от столицы Удмуртии города Ижевска. Вокруг Можги обширные леса и месторождения кварцевого песка, которые и определили выбор места при основании будущего города.

Обведен г. Шнайдемюль, в наст. время – Пи́ла (Польша)

за освобождение Варшавы (17 января 1945 г.). В конце января участвовали в прорыве Померанского вала и вели бои к западу от него.

3 февраля 1945 г. в бою по Тютцем[1] (в наст. время – Тучно Валецкого повята Западно-Поморского воеводства Польши) командир пулеметного взвода 1350-го сп 234-й сд младший лейтенант П.Г. Гриценюк погиб смертью храбрых. Посмертно 21 марта 1945 г. был награжден орденом Отечественной войны II степени (в приказе о награждении фамилия Грицанюк). В наградном листе рассказывается об обстоятельствах его гибели: *«Тов. Гриценюк в боях при прорыве долговременной обороны противника на подступах к гор. Тютц 2 февраля 1945 года со своим взводом отбил семь контратак противника. Немцы, выбитые из первой и второй линии траншеи и из дотов, пытались восстановить свое положение. Пулеметный взвод тов. Гриценюка умело и отважно отбивал атаки немцев, давая возможность продвижения нашей пехоте.*

---

[1] *Тучно (польск. Tuczno, нем. Tütz)* – город в Польше, входит в Западно-Поморское воеводство, Валецкий повят. Имеет статус городско-сельской гмины. Расположен в 23 км к юго-западу от Валча (центр Валецкого повята), в 39 км к западу от Пилы (нем. Шнайдемюль).

Пи́ла (польск. Piła), Шнайдемюль (нем. Schneidemühl) – город в Великопольском воеводстве Польши, центр Пилского повята.

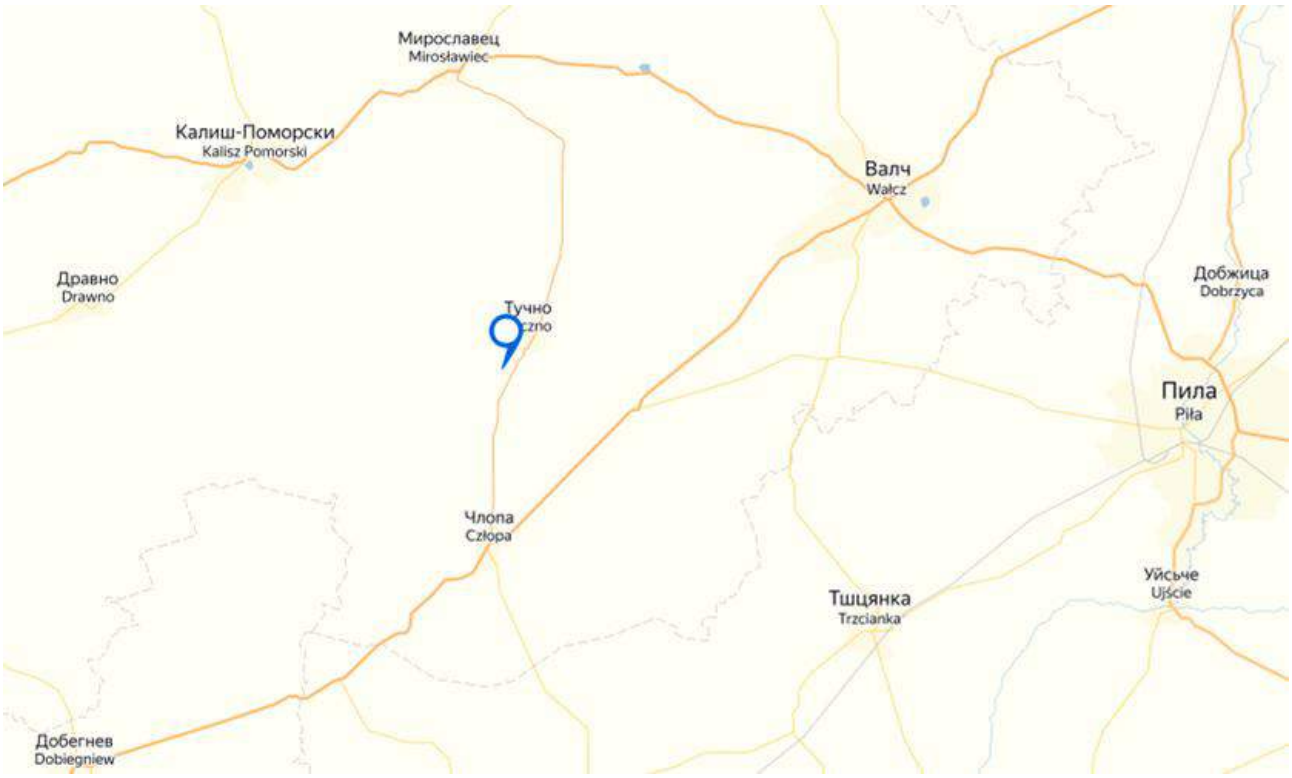

Карта с местом гибели П.Г. Гриценюка

Тов. Гриценюк погиб смертью храбрых в этом бою.

Тов. Гриценюк достоин награждения правительственной наградой посмертно – орденом Отечественной войы I-й степени (посмертно). Командир 1350 стрелкового полка 234 стрелковой Ломоносовско-Пражской дивизии гвардии подполковник Мележников. 24 февраля 1945 года».

Был похоронен в населенном пункте Ной-Проссендорф (Neu Preußendorf)[1], расположенном к юго-востоку от Тютца.

Скорее всего, позже было произведено перезахоронение на мемориальном кладбище воинов Советской Армии и Войска Польского в г. Валче, ул. Здобывцуй Валу Поморского, где захоронено более 3 тыс. человек. Достоверно известно, что перезахоронения из близлежащих мест происводились именно здесь. В старом списке этого захоронения есть запись на польском языке о Гриценко Павле Григорьевиче, умершем в начале февраля 1945 г. Возможно, это искаженные личные данные Гриценюка Павла Георгиевича. В новом списке букву «с» поменяли на «е» и фамилию записали как «GRIEENKO P.G. – ГРИЕНКО П.Г.».

Память о погибшем воине увековечена в Книге памяти Нижегородской области (т. 2, с 57) и в Книге памяти г. Москвы (т. 4, с. 389). В Нижегородской книге памяти фамилия записана с искажением – Грицанюк.

Варианты написания фамилии в документах – Грицанюк, Грищенюк.

---

[1] *Neu Preußendorf (нем.), Prusinówko (польск)* – населенный пункт в Валецком повяте Западно-Поморского воеводства. Расположен между Валчем и Члопой, в 12 км к юго-западу от Валча. До 1945 г. входил в сельский район Дойч Кроне (совр. Валч), с 1945 г. – Валецкий повят. Относится к местности Прусиново Валецке (Prusinowo Wałeckie).

Члопа (польск. Człopa, нем. Schloppe) – город в Польше, входит в Западно-Поморское воеводство, Валецкий повят. Расположен к юго-западу от Валча, к югу от Тучно.

Братская могила, г. Валч

Источники:

1) Информация СПП Московского ГВК. ЦАМО. Ф. СПП Московского ГВК. Оп. 179515. Д. 114. Л. 79–80.

2) Информация СПП Московского ГВК. ЦАМО. Ф. СПП Московского ГВК. Оп. 179521. Д. 68.

3) Наградной лист к ордену Красной Звезды. 18.09.1944. ЦАМО. Ф. 33. Оп. 690155. Д. 954. Л. 208.

4) Приказ № 55/н от 24.09.1944 г. Орден Красной Звезды. ЦАМО. Ф. 33. Оп. 690155. Д. 954. Л. 204.

5) Наградной лист к ордену Отечественной войны II степени. 24 .02.1945. ЦАМО. Ф. 33. Оп. 686196. Д. 2439. Л. 61.

6) Приказ № 117/н от 24.03.1945. 89 ск 61 А 1 Бел. фр. Орден Отечественной войны II степени. ЦАМО. Ф. 33. Оп. 686196. Д. 2439. Л. 49.

7) Книга погребения 145 медсанбата 234 сд. 21.10.1944-20.01.1945. ЦАМО. Ф. 58. Оп. Ф. 71693. Д. 617. Л. 7.

8) Донесение о безвозвратных потерях упр. 234 сд. 28.02.1945. ЦАМО. Ф. 33. Оп. 11458. Д. 705. Л. 32.

9) Донесение послевоенного периода ОК Группы сов. оккуп. войск в Германии. ЦАМО. Ф. 33. Оп. 594259. Д. 37. Л. 65.

10) Донесение послевоенного периода ОК Сев.-Кав. ВО. 27.05.1947. ЦАМО. Ф. 33. Оп. 594259. Д. 26. Л. 96.

11) Приказ об исключении из списков ГУК НКО. 29.03.1945. ЦАМО. Ф. 33. Оп. 11458. Д. 621. Л. 41.

12) Приказ об исключении из списков ГУК ВС. 27.06.1947. ЦАМО. Ф. 33. Оп. 563784. Д. 23. Л. 16.

13) Информация о захоронении г. Валч, ул. Здобывцуй Валу Поморского. Список захороненных (№ 145).

14) Москва. Книга памяти погибших и пропавших без вести в Великой Отечественной войне. Т. 4. С. 389.

15) Книга памяти Нижегородской обл. Т. 2. С. 57.

16) ЦАНО. Ф. 2479. Оп.4. Д. 203. Л. 3.

17) ЦАНО. Ф. 2479. Оп. 3. Д. 668 – Личное дело Зорина (Гриценюка) Павла Григорьевича (Так на обложке дела – Авт.).

Автобиография (Л. 10)

Я, Павел Георгиевич (так в документе – Авт.) *Зорин (Гриценюк), родился в 1919 году в Нижнем Новгороде. В дошкольные лета находился в детском саду. В 1927 г. поступил в школу. В 1928 г. поступил в пионерскую организацию, в которой находился беспрерывно до 1936 г.*

К членам ВЛКСМ пока ещё не принадлежу.

В 1937 г. окончил среднюю школу им. Ульянова в г. Горьком. В данное время нахожусь на иждивении отца, работающего в Горьковском педагогическом институте сторожем.

Являюсь допризывником.

1/VII–37 г. [Подпись]

Заявление директору ГИСИ от гр. Зорина (Гриценюка), проживающего по ул. Фигнер, д. 2, кв. 8 (Л. 9)

[…] Прошу допустить меня к приемным испытаниям в Ваш институт на первый курс строительного факультета.

1/VII–37 г.

Аттестат (Л. 11)

Выдан Зорину (Гриценюк) Павлу Григорьевичу (так в документе – Авт.) *1919 г.р. […]*

Ульяновская средняя школа г. Горького.

22 июня 1937 г.

Зубарев Леонид Васильевич

1919 – 1943

Родился 19 марта 1919 г. в д. Краевы Коврижской волости Орловского уезда Вятской губернии[1] (в наст. время – Орловский р-н Кировской обл.[2]). Подробная информация в данном случае очень важна, так как в военных документах и книгах памяти приводятся разные сведения о месте рождения Л.В. Зубарева. Об отце – Зубареве Василии Карповиче – Леонид в автобиографии ничего не пишет (его имя и отчество узнали по свидетельству о рождении), но именно личные данные отца позволили достоверно идентифицировать Л.В. Зубарева в военных документах, в которых как родственник указан отец. Мать – Зубарева Прасковья Григорьевна – работала учителем начальной школы. У Леонида было три сестры. Семья часто переезжала, поэтому в документах военного времени и возникли разночтения по вопросу о месте рождения воина.

В 1930 г. Леонид окончил начальную школу в Верхошижемском р-не Вятского округа Нижегородского края[3]. Затем до 9 класса учился в Верхоши-

[1] *Краевы (б. Хохоринский)* – ныне не существующая деревня в Орловском р-не Кировской области. Расположена в 28 км к северо-западу от г. Орлова, в 6 км к северу от с. Тахтино, в 4 км к западу от д. Шадричи.

[2] В 1923 г. город Орлов был переименован в Халтурин, соответственно, Орловский уезд Вятской губернии – в Халтуринский. Позже существовал Халтуринский р-н Кировской обл. В 1992 г. городу было возвращено исконное наименование – Орлов.

[3] *Верхоши́жемье* – посёлок городского типа в Верхошижемском р-не Кировской обл. (в 1929–34 гг. район относился к Нижегородскому (Горьковскому) краю, в 1934–36 гг. – к Кировскому краю), административный центр Верхошижемского городского поселения. Посёлок расположен на реке Шижме в 85 км к юго-западу от административного центра города Кирова, в 59 км к юго-востоку от Орлова и 77 км к юго-востоку от с. Тохтино.

жемской средней школе. С переездом родителей в г. Халтурин был переведен в Халтуринскую среднюю школу, которую окончил в 1936 г.

После школы поступил на санитарно-технический факультет ГИСИ, однако на третьем курсе решил перевестись на строительный факультет. Так как учился очень хорошо, получил разрешение на этот перевод. На старших курсах являлся студентом 72-й группы. В 1941 г. окончил строительный факультет по специальности «Промышленное и гражданское строительство», получив распределение на должность мастера на ст. Турья Свердловской обл. (Туринстрой).

Зубарев Л.В. 1937 г.

Неизвестно, работал ли по месту распределения. Возможно, сразу после окончания вуза был мобилизован в ряды РККА (как и многие наши выпускники 1941 г.). В военных документах есть сведения, что призывался Халтуринским РВК Кировской области. В начале 1943 г. был уже в звании лейтенанта и являлся командиром роты 130-го отдельного армейского инженерного батальона (оаиб).

Формирование этого батальона началось 17 августа 1942 г. при Сталинградском военном округе. 5 сентября он был введен в состав 28-й армии (3-го формирования) Юго-Восточного фронта. 30 сентября армия вошла в состав Сталинградского фронта (2-го формирования) и приняла участие в Сталинградской битве. В течение сентября – октября ее войска сорвали все попытки противника прорваться к устью Волги и перерезать железнодорожную магистраль Астрахань – Кизляр.

В ноябре батальон передислоцировался в поселок Утта[1], а затем в поселок Яшкуль, выполняя задачи инженерного обеспечения армии: строились КП штаба армии, производилось разминирование минных полей, обустраивались колодцы для обеспечения войск водой. В декабре войска армии вели наступательные действия в направлении Элиста, Сальск.

В записи журнала боевых действий 130 оаиб за 29–30 декабря упоминается командир четвертой роты Зубарев. Его рота в то время обеспечивала продвижение вторых эшелонов армии, а один из взводов 30–31 декабря производил разведку на разминирование, в ходе которой было снято 52 мины. К 1 января 1943 г. батальон передислоцировался в освобожденную 31 декабря Элисту[2]. Четвертая рота Зубарева участвовала в разминировании дорог, строительстве разрушенных переправ, решении других боевых задач. Из Журнала боевых действий 130 оаиб: *«Один взвод 4 роты […] произвел разведку Элистинского тракта от Дженджини* (так в тексте – Авт.) *до Элисты протяжением в 28 ки-*

---

[1] *Уттá* – посёлок (сельского типа) в Яшкульском р-не Калмыкии, административный центр Уттинского сельского муниципального образования. Расположен на Прикаспийской низменности в 57 км к северо-востоку от районного центра посёлка Яшкуль.

[2] *Элистá (от калм. Элст – песчаный; в 1944–1957 годах – Степной)* – город на юге европейской части России. Столица и крупнейший город Республики Калмыкия. Расположен в балке одноимённой реки в юго-восточной части возвышенности Ергени, в 83 км к северо-западу от п. Яшкуль и в 133 км к западу от п. Утта.

лометров. [На] 6-м км от Элисты снято мин Tmi 35 – 162 штуки; [на] 5,2 км – Tmi 35 – 35 штук (Боевое распоряжение штаба инжвойск 28 А от 1.1.1943 г.). […] Один взвод четвертой роты […] и один взвод первой роты […] со 2.1.1943 г. по 6.1.1943 г. построили две переправы через реку Элиста на 18 км по дороге Элиста – Улан-Эрге[1]. Один взвод четвертой роты […] с 1.1.1943 года по 5.1.1943 года произвел разведку на разминирование дороги по маршруту Элиста – Приютное[2]. Снято мин Tmi 35 у взорванных мостов: на 27 км – 7 шт; на 31 км – 8 шт; на 32 км – 2 шт.; на 38 км 4 шт.; на 45 км – 4 шт; на 47 км – 5 шт.».

С 1 января по 18 февраля 1943 г. 28-я армия в составе Южного фронта 2-го формирования (был создан в результате переименования Сталинградского фронта) участвовала в Ростовской наступательной операции. Преодолевая ожесточённое сопротивление противника и отражая его контрудары, войска Южного фронта за две недели боёв продвинулись на 150–200 км и вышли в излучину Дона и Манычского канала. К исходу 23 января вышли на рубеж Северский Донец, Дон, Весёлый[3], Целина[4], где вновь развернулись ожесточённые и затяжные бои. 130-й отдельный армейский инженерный батальон продолжал плотно двигаться за наступающей армией, выполняя поставленные боевые задачи. К 23 января он уже дислоцировался в Сальске[5] (был освобожден 22 января), а к 25 января передислоцировался в п. Целина, то есть практически на линию фронта.

28 января 1943 г. при выполнении боевого задания Л.В. Зубарев и несколько его боевых товарищей подверглись обстрелу автоматчиков у населенного пункта Коммуна и были убиты, о чем есть запись в журнале боевых действий батальона (Л. 23–24). В приказе Главного управления формирования и укомплектования войск Красной армии (ГУФ и УВ КА) указана другая дата гибели Л.В. Зубарева – 23 января 1943 г. Это явная ошибка, но, к сожалению, она попала на страницы Книги памяти Кировской области. О Леониде Васильевиче Зубареве есть записи в трех томах книги и везде указаны разные места рождения (или жительства) и даты гибели: во 2-м томе (с. 418) – д. Чикиши[6] Махневского с/с и ошибочная дата гибели – 23.01.1943 г.; в 8-м томе (с. 562) – с. Тохтино[7] Тохтинского с/с и правильная дата гибели – 28.01.1943 г.; в 14-м томе –

---

[1] *Ула́н Эрге́ (калм. Улан Эрге)* – посёлок в Яшкульском р-не Калмыкии. Административный центр Уланэргинского сельского муниципального образования. Расположен в 45 км к востоку от Элисты.

[2] *Приютное (калм. Әмтә Нур)* – село в Калмыкии, административный центр Приютненского р-на. Село расположено в 66 км к юго-западу от Элисты.

[3] *Весёлый* – посёлок в Весёловском р-не Ростовской обл. Административный центр Весёловского р-на. Расположен на левом берегу Маныча в 79,5 км к юго-востоку от Ростова-на-Дону, в 55 км от ближайшей железнодорожной станции Мечётинская, в 91 км к северо-западу от Сальска, в 282 км к северо-западу от Элисты.

[4] *Целина* – посёлок (сельского типа), административный центр и крупнейший населённый пункт Целинского р-на Ростовской обл. Посёлок расположен на юге Ростовской обл., в Предкавказье, в пределах Азово-Кубанской низменной равнины, в 127 км к юго-востоку от Ростова-на-Доку, в 40 км к западу от ближайшего города Сальска, в 249 км к западу от Элисты.

[5] *Са́льск (с 1899 по 1924 г. – станция Торговая, с 1924 по 1926 г. – посёлок Торговый)* – город в России, административный центр Сальского р-на Ростовской обл. Самый южный из городов региона. Расположен на юго-востоке Ростовской области на реке Средний Егорлык в 180 км к юго-востоку от областного центра – города Ростова-на-Дону и в 210 км к западу от Элисты.

[6] *Чикиши* – деревна в Верхошижемском р-не Кировской обл. Относится к Косинскому сельскому поселению.

[7] *Тохтино* – село в Орловском р-не Кировской обл. Административный цент Тохтинского сельского поселения. Расположено в 6 км к югу от несуществующей ныне деревни Краевы, где родился Л.В. Зубарев.

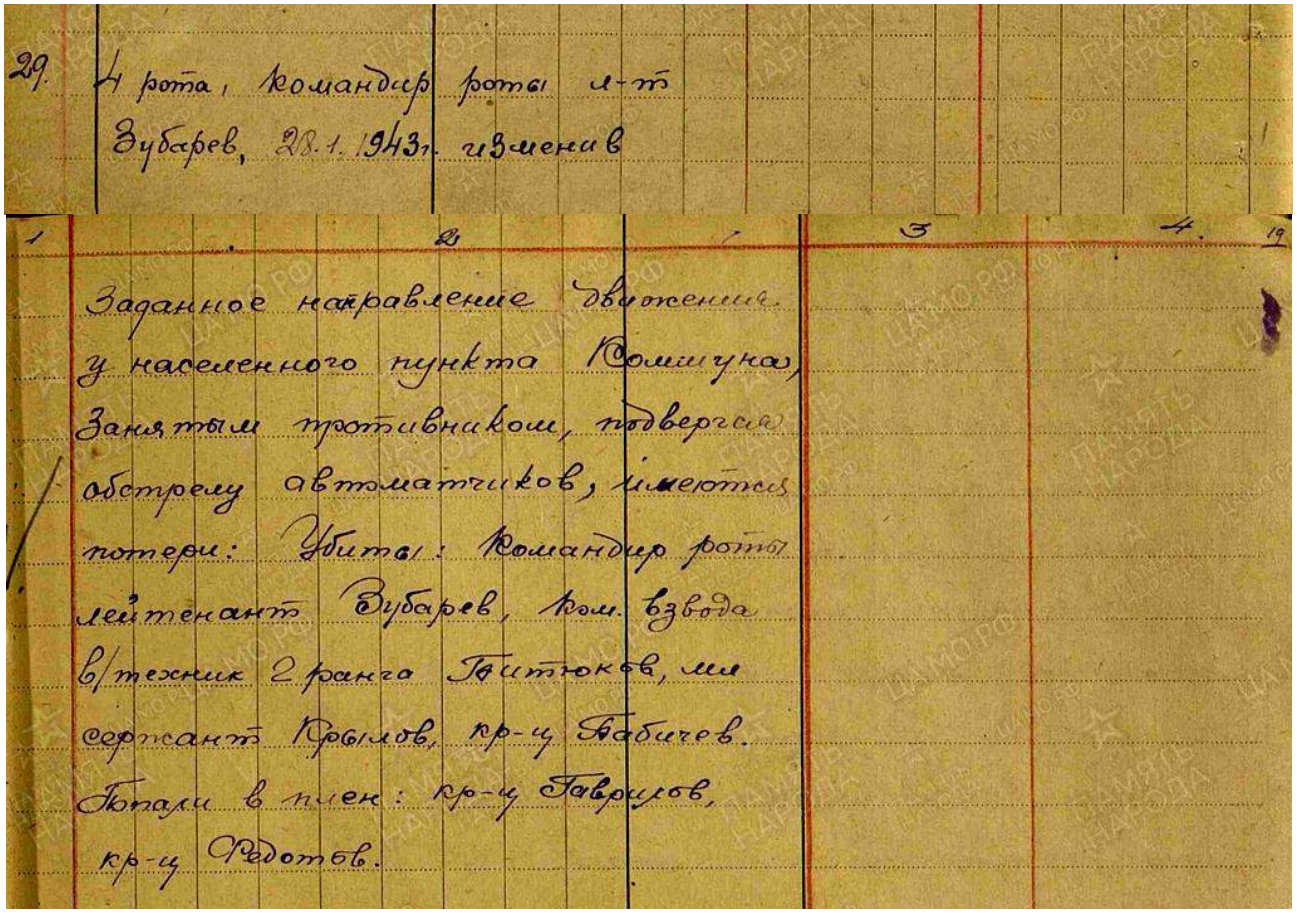

29. 4 рота, командир роты л-т Зубарев, 28.1.1943 г. изменив

1 | 2 | 3 | 4

Заданное направление движения у населенного пункта Коммунка, занятым противником, подвергся обстрелу автоматчиков, имеются потери: Убиты: Командир роты лейтенант Зубарев, ком. взвода в/техник 2 ранга Гритюков, мл сержант Крылов, кр-ц Бабичев. Попали в плен: кр-ц Гаврилов, кр-ц Федотов.

Выдержка из журнала боевых действий 130 оаиб с описанием обстоятельств гибели Л.В. Зубарева. ЦАМО. Ф. 32006 .Оп. 162277. Д. 3. Л. 23–24.

д. Чернур[1] Высоковского с/с и вновь ошибочная дата гибели – 23.01.1943 г. Причем только в 8-м томе верно указаны его звание, должность и место службы – лейтенант, командир роты 130 отд. арм. инж б-на 28 армии. В 14-м томе указан 130 отд. батальон и искажено место захоронения – д. Комунинка Мечетинского р-на Ростовской обл. Во 2-м томе просто сказано, что погиб в бою. Возможно, что во 2-м томе речь идет о другом человеке, но вероятность этого не велика, так как в ОБД «Меориал» и на портале «Память народа» информации о другом Леониде Васильевиче Зубареве 1919 г. р. нет. Таким образом, самой достоверной можно считать запись в восьмом томе Книги памяти Кировской области.

Был похоронен у хутора Коммуна (Трудкоммуна) Мечетинского р-на[2] Ростовской обл. с восточной стороны. Позже перезахоронен в братской могиле хутора Пишванов[3] Донского сельского поселения Зерноградского р-на Ростовской обл (на ул. Мира, 27). Числится в списке захороненных (№ 51).

---

[1] *Чернур* – ныне не существующая деревня в Яранском р-не Кировской обл.

[2] *Мечётинский р-н* – административно-территориальная единица в составе Ростовской обл. РСФСР, существовавшая в 1924–1960 гг. Административный центр – станица Мечётинская. В сентябре 1960 г. район был упразднён и вместо него был образован Зерноградский р-н Ростовской обл. Станица Мечеётинская расположена между п. Весёлый и Целина в 51 км к северо-западу от п. Целина и в 42 км к юго-востоку от п. Весёлый. Местоположение х. Коммуна (Трудкоммуна) установить не удалось.

[3] Хутор Пишванов расположен в 11,5 км к северо-востоку от Мечётинской.

Братская могила, х. Пишванов, ул. Мира, 27

Источники:

1) Журнал боевых действий 130 отдельного армейского инженерного батальона с 17.08.1942 по 17.12.1943. ЦАМО. Ф. 32006. Оп. 162277. Д. 3. Л. 3–5, 13, 16–21, 23–24 («Память народа»).

2) Донесение о безвозвратных потерях 130 отд. арм. инж. б-на. 19.02.1943. ЦАМО. Ф. 58. Оп. 18001. Д. 640. Л. 12.

3) Донесение послевоенного периода штаба группы советских оккупационных войск в Германии. 14.08.1946. ЦАМО. Ф. 58. Оп. 18004. Д. 898. Л. 8.

4) Приказ ГУФ и УВ КА об исключении из списков. 03.03.1943. ЦАМО. Ф. 56. Оп. 12220. Д. 96. Л. 148 об.

5) Учетная карточка воинского захоронения. Рост. обл., Зерноградский р-н, с.п. Донское, х. Пишванов, центр, ул. Мира, 27. Список захороненных (№ 51).

6) Книга памяти Кировской обл. Т. 2.. С. 418..

7) Книга памяти Кировской обл. Т. 8. С. 562.

8) Книга памяти Кировской обл. Т. 14. С. 349.

9) Выпускники Горьковского инженерно-строительного института (ГИСИ) – Нижегородского государственного архитектурно-строительного университета (ННГАСУ). 1932–2000 гг. Н. Новгород, 2000. С. 25.

10) ЦАНО. Ф. 2479. Оп. 4. Д. 170. Л. 2 об.

4) Архив ННГАСУ. Оп. 1. Д. 56 – Личное дело Зубарева Леонида Васильевича

Заявление в Горьковский строительный институт от окончившего Халтуринскую среднюю школу Кировского края и сдавшего испытания в Горьковский индустриальный институт Зубарева Леонида Васильевича (Л. 1)

Прошу приемную комиссию института принять меня в число студентов вашего института.

К сему прилагаю: свидетельство об окончании средней школы; справку из Индустриального института; свидетельство о рождении; автобиографию.

29/VIII–36 г.

Автобиография (Л. 2)

Зубарев Леонид Васильевич. Сын школьного работника. Родился в 1919 году. В 1926 г. я поступил учиться в начальную школу в Верхошижемском районе Кировского края, где работала моя мать. В 1930 году, окончив начальную школу, поступил в Верхошижемскую

среднюю школу. Окончив 9-й класс, с переездом родителей в город Халтурин поступил в Халтурине в 10-й класс.

В 1936 году окончил среднюю школу.

29/VIII–36 г. [Подпись]

Свидетельство об окончании средней школы
Халтуринская средняя школа (Л. 4)

Предъявитель сего Зубарев Леонид Васильевич, родившейся в 1919 году, поступил в школу в 1935 году, окончил ее в 1936 году.

[Оценки в основном «хорошо»]

25/VI–1936 г.

Свидетельство о рождении (Л. 5)

Зубарев Леонид Васильевич

Родился в тысяча девятьсот девятнадцатом году девятнадцатого марта (1919, 19/III).

Родители: Зубаревы

отец: Василий Карпович

мать: Прасковья Григорьевна

Место рождения ребенка: селение Краевы Шадричевского с/с.

Место регистрации: б/Коврижский [неразб.] Халтуринского р-на

Заявление директору ГИСИ от студента 1-го курса 5-й группы
Зубарева Леонида Васильевича (Л. 6)

Прошу дирекцию ГИСИ назначить меня на стипендию.

Социальное положение мое – сын школьного работника начальной школы, на иждивении которой находится 4 человека […]

10/IX–36 г. [Подпись]

Справка (Л. 7)

Настоящая дана гр-ну Верхошижемского района д. Кокушки Кадесниковского с/с Зубареву Леониду Васильевичу в том, что он действительно является сыном школьного работника Печеницынской школы Зубаревой Парасковии Григорьевны […]

1936 г.

Справка (Л. 10)

Дана настоящая справка Зубареву Леониду Васильевичу в том, что он является действительно сыном шк. работника начальной шк. Зубаревой П.Г., на иждивении которой находится четверо детей, из которых одна учится на 2 курсе Кировского пединститута, вторая – на 3 курсе педтехникума, третья – в 9 классе средней шк. и четвертый – Зубарев Леонид. Что и удостоверяет своей подписью предсельсовета.

Справка (Л. 11)

Учитель Печеницынской начальной школы Подгородного с/сов. Халтуринского р. Кировской обл. Зубарева Парасковья Григорьевна заработную плату получает двести сорок семь (247) рублей в месяц.

Справка дана согласно ее заявлению в строительный институт инженеров-строителей в г. Горьком.

Заявление декану строительного факультета от студента Зубарева Леонида Васильевича (Л. 13)

Прошу Вас зачислить меня в число студентов строительного факультета.

[?]/IX–38 г. [Подпись]

Заявление директору ГИСИ т. Филиппову от студента V к. 72 гр.
Зубарева Леонида Васильевича (Л. 15)

Прошу Вас освободить меня от платы за обучение за 2-ю половину учебного года.

Мать, на иждивении которой нахожусь я и сестра, работает преподавателем начальной школы и получает 330 руб. в месяц.

Из 6 сданных предметов: 5 отлично и 1 хорошо.

29/I–41 г. *[Подпись]*

(Резолюция: *[?] Пр. № 6 от 31/I–41 г.*)

Судаков Василий Григорьевич

1918 – 1943

Родился в 1918 г. в с. Широкий Буерак[1] Широко-Буеракской волости Хвалынского уезда Саратовской губернии (в наст. время – Вольский р-н Саратовской обл.) в семье служащего. В 1923 г. семья переехала в г. Балаково[2], где отец работал счетоводом в Балаковском госбанке. В 1931 г. по окончании Балаковской городской школы первой ступени Василий поступил в пятый класс фабрично-заводской семилетки (ФЗС), которую окончил в 1933 г. В этом же году семья переехала в г. Горький, где он стал учиться в средней железнодорожной школе № 11 им. В.И. Ленина. Отец работал бухгалтером на пристани Горький-Сибирская Верхне-Волжского речного пароходства. Проживали на ул. Советской Сталинского р-на г. Горького[3], д. 6, кв. 70 (у Василия было два брата, старший являлся студентом ГИИВТа[4]).

В 1937 г. поступил на санитарно-технический факультет ГИСИ, который окончил в 1942 г. по специальности «Теплоснабжение и вентиляция».

Вскоре после окончания вуза Сталинским РВК г. Горького был мобилизован в ряды РККА. На портале «Память народа» совсем немного источников, в которых упоминается В.Г. Судаков. Есть два документа сборно-пересыльного пункта (СПП) Московского ГВК от августа 1942 г., где в списках числится Судаков В.Г. 1918 г. р., мобилизованный Горьковским ГВК, возможно, наш выпускник. Скорее всего, вначале он был направлен в учебную часть.

Более полная и достоверная информация представлена о гибели красноармейца Василия Григорьевича Судакова 9 апреля 1943 г. На момент гибели являлся стрелком 49-го стрелкового полка 50-й стрелковой дивизии 19-го стрелкового корпуса 1-й гвардейской армии Юго-Западного фронта.

В начале февраля 1943 г. 50-я стрелковая дивизия была переброшена на рубеж реки Северский Донец, где развивалась Ворошиловградская операция (29 января – 18 февраля 1943 г.). В ходе этой операции соединения Юго-

---

[1] *Широкий Буерак* – село в Вольском р-не Саратовской обл. Административный центр Широкобуеракского муниципального образования. Расположено на правом берегу Волги в 27 км (выше по реке) от г. Вольска и в 137 км от Саратова.

[2] *Балакóво* – город (с 1911) в России, административный центр Балаковского р-на Саратовской обл. Располагается на левом берегу реки Волга и острове (Жилгородок) в 176 км к северо-востоку от Саратова. Широкий Буерак находится почти напротив (чуть выше) г. Балаково.

[3] *Сталинский р-н г. Горького* – в наст. время Канавинский и част. Московский р-н Н. Новгорода.

[4] В наст. время – ФГБОУ ВО «Волжский государственный университет водного транспорта» (ВГУВТ).

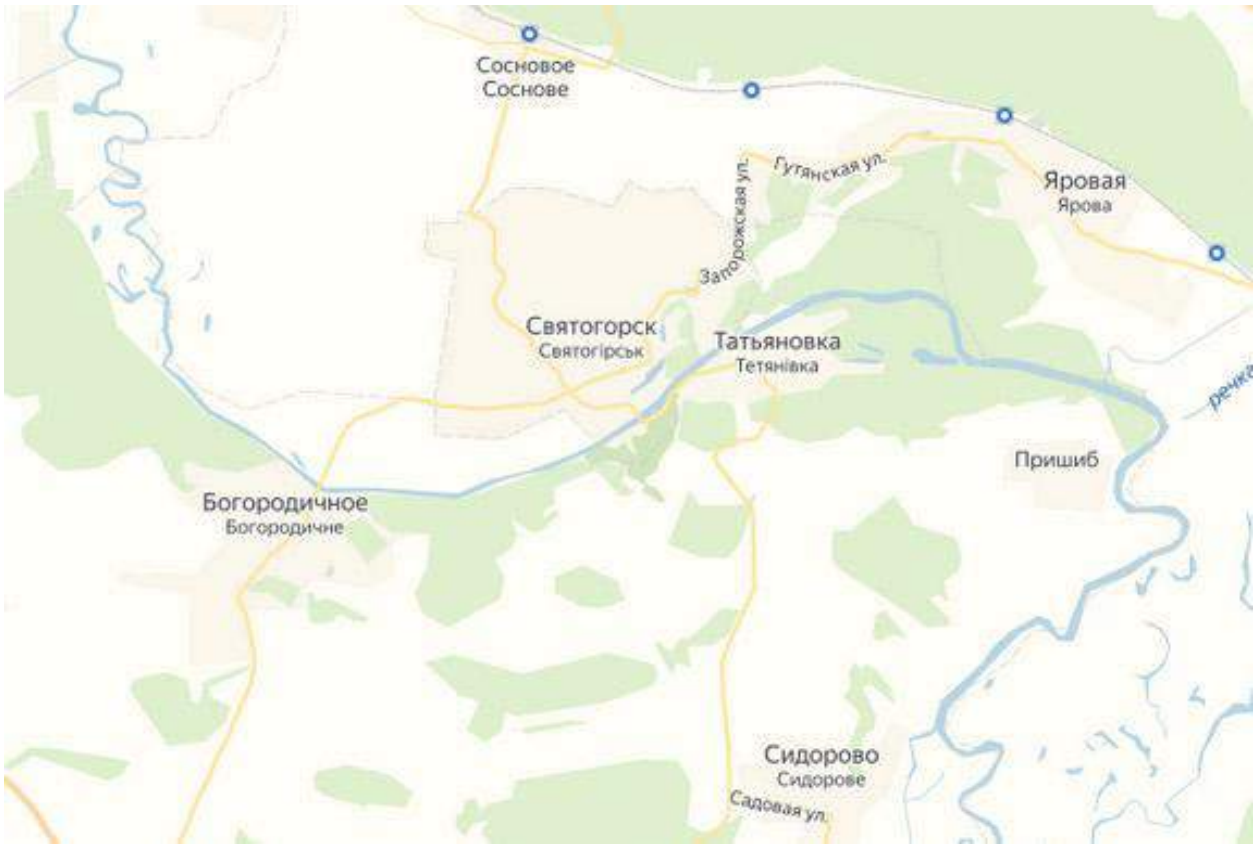

Места гибели и захоронения В.Г. Судакова

Западного фронта во взаимодействии с Южным фронтом развернули наступление на донбасском направлении, форсировали Северский Донец, вышли на подступы к Днепропетровску, однако в результате контрнаступления противника были отброшены к Северскому Донцу

50-я стрелковая дивизия прибыла на рубеж реки Северский Донец, когда операция уже провалилась. Она заняла позиции по рубежу реки. С 7 марта по 6 апреля 1943 г. 49-й стрелковый полк дивизии занимал участок обороны в районе пгт Яровая[1]. 7 апреля занял новый участок обороны по правому берегу Северского Донца в районе с. Татьяновка (Банновский)[2] и удерживал его до 15 мая 1943 г., затем вынужден был отступить на другой берег реки.

---

[1] *Яровáя (укр. Ярова)* – пгт в Лиманском р-не Донецкой обл. Украины на левом берегу реки Северский Донец. В годы войны относился к Краснолиманскому р-ну (Красный Лиман в наст. время Лиман) Сталинской обл. (Сталино в наст. время Донецк). Во время Великой Отечественной войны через посёлок дважды проходила линия фронта.

[2] Банное → *Банно-Татьяновское* → *Банновское* → 1964: Славяногорск → 2003: Святогорск (Донецкая область) – переименования.

Святогóрск (укр. ; до 1964 г. посёлок Бáнное, в 1964–2003 гг. Славяногорск) – город в Донецкой обл. Украины, подчинён Славянскому городскому совету г. Славянска. Расположен на левом берегу Северского Донца, возле границы трёх областей – Донецкой, Харьковской и Луганской – вблизи железнодорожной станции Святогорск. Является самым северным городом Донецкой обл. Расположен в 20 км к северу от Славянска, в 7 км к юго-западу от пгт Яровая.

Татьяновка (укр. Тетянівка) – село на Украине, находится в Славянском р-не Донецкой обл. Расположено на правом берегу Северского Донца напротив Святогорска.

Важно: в военных документах Банновское (ныне Святогорск) рассматривается как единый населенный пункт с Татьяновкой. Если речь идет о Банновском на правом берегу Сев. Донца, то это – современное с. Татьяновка.

Тяжелые бои шли 7–10 апреля 1943 г. Противник прилагал все силы, стремясь во что бы то ни стало овладеть плацдармом, занимаемым нашими частями на правом берегу.

Из Журнала боевых действий 50-й стрелковой дивизии: *«8-е апреля. […] Противник упорно обороняет зап. и юго-зап. окр. БАННОВСКИЙ* (совр. Татьяновка – Авт.) *[…] На рассвете противник предпринял новое наступление. Подразделения, находящиеся на южн. берегу р. Сев. Донец переходили в контратаки и отражали натиск врага. Личный состав оборонялся героически, выдерживая яростный натиск в несколько раз превосходившего противника, вел напряженные и длительные бои, доходящие до рукопашной схватки и применения ножей в траншейных схватках. Бойцы и командиры проявляли исключительную стойкость и самоотверженность. […] Несмотря на исключительно тяжелые бои, не было ни одного случая бегства с поля боя. Боями за правый берег р. Северский Донец части дивизии вписали еще одну славную страницу в историю своей борьбы с немецко-фашистскими оккупантами. […]*

[…] 9-е апреля. […] Противник оказывал сильное огненное сопротивление огнем пехотного оружия и артиллерии, одновременно авиация противника налетами по 6–9 самолетов бомбила район переправы и боевые порядки наших подразделений. Разведывательные самолеты противника непрерывно находились в воздухе.

Наступающие подразделения неоднократно пытались атаковать противника. Противник, имея численное превосходство, как в живой силе, так и в огневых средствах, при поддержке средних танков и авиации переходил в контратаки. Все его попытки разбивались о стойкость бойцов и командиров наших подразделений. Однако наши подразделения ввиду напряженного и продолжительного боя и многочисленных атак противника несли большие потери и попытки восстановить прежнее положение успеха не имели.

Братская могила в пгт Яровая, Лиманский р-н Донецкой обл. – место захоронения В. Г. Судакова

[…] 1/49 сп с оставшимся личным составом приказано оборонять район на южн. берегу р. Сев. Донец в границах: сев.-вост. окр. БАННОВСКИЙ – сев. берег оз. КРИВОЕ[1]».

В этих тяжелых боях по удержанию плацдарма на правом берегу р. Северский Донецк 9 апреля 1943 г. В.Г. Судаков погиб. Был похоронен в пгт Яровая Краснолиманского р-на Сталинской обл. (в наст. время Лиманский р-н Донецкой обл.). Числится в списке захороненных.

Его имя увековечено в Книге памяти Нижегородской области (т. 1, с. 363 – Канавинский р-н, с. 636 – Московский р-н).

Плита с фамилией В. Г. Судакова

Источники:

1) Исторический формуляр 49 сп 50 сд с 15.10.1936 по 01.03.1947. ЦАМО. Ф. 6245. Оп. 481001с. Д. 1. Л. 4 об. («Память народа»)

2) Выписка из журнала боевых действий артиллерии 50 сд с 01.04.1943 по 30.04.1943 г. ЦАМО. Ф. 1159. Оп. 1. Д. 97. Л. 62–62 об. («Память народа»)

3) Журнал боевых действий 50 сд с 01.04.1943 по 30.06.1943 г. ЦАМО. Ф. 1159. Оп. 1. Д. 38. Л. 9–11 («Память народа»)

4) Донесение штаба 50 сд о безвозвратных потерях. 01.05.1943. ЦАМО. Ф. 58. Оп. 18001. Д. 103. Л. 46.

5) Донесение 52 армии о безвозвратных потерях. 13.11.1952. ЦАМО. Ф. 58. Оп. 977525. Д. 254. Л. 343 об.

6) Информация СПП Московского ГВК. Август 1942. ЦАМО. СПП Московского ГВК. Оп. 179521. Д. 65. С. 85.

7) Информация СПП Московского ГВК. 19.08.1942. ЦАМО. СПП Московского ГВК. Оп. 179515. Д. 106. Л. 300.

8) Книга памяти Нижегородской обл. Т. 1. С. 363 (Канавинский р-н).

9) Книга памяти Нижегородской обл. Т. 1. С. 636 (Московский р-н).

10) Выпускники Горьковского инженерно-строительного института (ГИСИ) – Нижегородского государственного архитектурно-строительного университета (ННГАСУ). 1932–2000 гг. Н. Новгород, 2000. С. 28.

11) ЦАНО. Ф. 2479. Оп. 4. Д. 203. Л. 3 об.

12) Архив ННГАСУ. Оп. 1а. Д. 451 – Личное дело Судакова Василия Григорьевича

Заявление директору Горьковского инженерно-строительного института
от Судакова Василия Григорьевича, проживающего
в г. Горьком Сталинский р-он Советская улица, дом № 6 кв. 70 (Л. 10)

Прошу допустить меня к испытаниям для поступления на строительный факультет во вверенный Вам институт.

При этом прилагаю: аттестат, автобиографию, три фотографических карточки […]

19/VII 37 год [Подпись]

[1] *Озеро Кривое* расположено рядом с Татьяновкой к востоку от неё.

Автобиография (Л. 11)

Я, Василий Григорьевич Судаков, родился в 1918 году в селе Широкий - Буерак Вольского округа Саратовской области в семье служащего. Русский. Отец происходит из крестьян, откуда он выбился в служащие. Мать моя крестьянка. В 1923 году отец устраивается на службу в Балаковский Госбанк в качестве счетовода и наша семья переезжает в г. Балаково. Восьми лет меня отдают учиться в первый класс городской школы первой ступени, которую я и окончил в 1950 году. На 1931 год я поступаю учиться в пятый класс школы ФЗС, которую окончил в 1933 году. В 1933 году вся наша семья переезжает в г. Горький, где я поступил в 8 класс средней ж/д школы № 11 имени В.И. Ленина. В 1937 году окончил среднюю школу. Я имею гражданство советское. Холост. Допризывник.

19/VII 37 год [Подпись]

Справка (Л. 9)

Дана гр-ну Судакову В.Г. в том, что он проживает в доме № 6 Советская ул. кв. 70 и его семья состоит из пяти человек, что и удостоверяю.

Домком дома № 6

10/IX 37

(На обороте приписка: *Отец 50 лет – служащий, мать 50 лет – домохозяйка, брат 27 лет – студент ГИИВТ(а) (стипендиат), брат 14 лет*).

Справка (Л. 8)

Дана гр-ну Судакову Г.В. в том, что он действительно работает при пристани Горький-Сибирская ВВРП-ва в должности ст. бухгалтера с окладом 375 руб.

Справка дана для представления в учебное заведение

11/IX 37 г.

Заявление директору ГИСИ от студента 1 курса 4 гр. Судакова Василия (Л. 6)

Настоящим прошу Вас назначить мне стипендию, проверив данные о моем материальном положении

26/I Судаков

Семья состоит из 5 человек, из которых мой старший брат живет отдельно с женой и ребенком. Он учится в ГИИВТ(е) и получает стипендию. Я живу на средства отца, которых недостаточно. Младший брат учится в 6 классе, а мать – домохозяйка.

[Подпись]

Заявление директору ГИСИ т. Филиппову от студента 2-го курса 4-й группы Судакова Василия Григорьевича (Л. 3)

При предварительном распределении стипендии мне определили стипендию в размере 75 рублей. Ввиду того, что успеваемости своей я не снизил и ввиду стесненных материальных обстоятельств, прошу назначить мне полную стипендию. Прошу не отказать

19.9.38 г. [Подпись]

Заявление декану ОТФ ГИСИ от студента 2-го курса 4 гр. Судакова Василия Григорьевича (Л. 4)

Прошу назначить мне стипендию Семья моя состоит из 4-х человек, в том числе: отца, работающего в ком.-хоз. группе Сибирской пристани в качестве бухгалтера, с месячным окладом в 375 рублей; матери-домохозяйки; брата – учащегося 7 класса.

9.9.38 [Подпись]

СПИСОК ПАВШИХ

ПРЕПОДАВАТЕЛИ И СОТРУДНИКИ

БАЖАНОВ Евгений Александрович
ВОЛОДИН Г. М.
ДРОБОВ Виктор Алексеевич
ЕРШОВ Петр Иванович
ЗИНОВЬЕВ Павел Евгеньевич
КОЗЛОВ Василий Степанович
КОМАРОВ Евгений Алексеевич
КРАСИЛЬНИКОВ Сильвестр Иванович
МАРТОВСКИЙ Алексей Геннадьевич
ПУРЕСОВ Иван Алексеевич
СМИРНОВ Владимир Александрович
СМОЛИН Александр Тимофеевич
СОРОКИН Григорий Павлович
ФЕДОТОВ Владимир Степанович

СТУДЕНТЫ

АДАМАНТОВ Венедикт Дмитриевич
АНДРЕЕВ Андрей Михайлович
АПЛЕТАЛИН Евгений Михайлович
БАЖАН Борис Романович
БЕЗРУКОВ Авенир Иванович
БУДИЛОВ Павел Александрович
ВЕТОШНИКОВ Юрий Николаевич
ВИЛЬДЯЕВ Александр Яковлевич
ГАСНИКОВ Владимир Захарович
ГРИБАНОВ Валентин Иванович
ГРИШИН Петр Михайлович
ДЕМИН Владимир Николаевич
ДЛОГИЙ Вячеслав Владимирович
ДОКУТИН Николай Леонидович
ЖАВОРОНКОВ Владимир Иванович
ЗАГРОДЗКИЙ Александр Станиславович
ЗАХАРОВ Петр Васильевич
ЗОНТАГ Авив Альбертович
ИГУМНОВ Сергей Сергеевич
ИЛЮХИН Николай Степанович
КАНАТЬЕВ Николай Федорович
КАПАЦИНСКИЙ Евгений Дмитриевич
КИКИН Александр Дмитриевич
КЛУШИН Дмитрий Иванович
КОЛОНЦОВ Василий Михайлович
КОЧЕТКОВ Василий Петрович
КРАЕВ Александр Александрович
КУЛИКОВ Виктор Анатольевич
ЛАВРОВ Всеволод Владимирович
МАЛЯНОВ Дмитрий Николаевич
МАМОНОВ Николай Петрович
МИТРОФАНОВ Гурий Васильевич
МОДЯНОВ Георгий Александрович
МОЧАЛОВ Юрий Иванович
ОВЧИННИКОВ Анатолий Алексеевич
ПАНАФУТИН Алексей Алексеевич
ПЛАКСИН Василий Сергеевич

ПОГАРСКИЙ Владимир Васильевич
ПОПОВ Николай Андреевич
ПРЯНИКОВ Федор Федорович
ПУГИН Павел Иванович
РУСАКОВ Алексей Егорович
САЛМИН Валентин Павлович
СЕЛЕЗНЕВ Серафим Павлович
СЕРГЕЕВ Николай Николаевич
СМИРНОВ Василий Евгеньевич
СУББОТИН Алексей Иванович
СУСЛОВ Александр Петрович
ТЕТЕРИН Юрий Иванович
ТРУХАНОВ Григорий Максимович
ХАРИКОВ Леонид Алексеевич
ХИТРИН Исай Хацкелевич
ЧЕРНЫШЕВ Лев Николаевич
ЧУЛОШНИКОВ Евгений Григорьевич
ЩУРЕНКОВ Владимир Александрович

ВЫПУСКНИКИ

АЛЕКСЕЕВ Евгений Иванович
АНИСИМОВ Макар Сергеевич
БРЕДИХИН Борис Алексеевич
ВЕРЕИН Михаил Сергеевич
ГРИЦЕНЮК (ЗОРИН) Павел Георгиевич
ЗУБАРЕВ Леонид Васильевич
КАЛМЫКОВ Менандр Федорович
КАРАМЫШЕВ Виктор Андреевич
КОРОЛЁВ Иван Яковлевич
КУРБСКИЙ Руф Петрович
ЛЕБЕДЕВ Виктор Матвеевич
СЁМОЧКИН Александр Васильевич
СОФРОНОВ Сергей Александрович
СУДАКОВ Василий Григорьевич
ШАМОВ Евгений Александрович
ШМЕЛЬКОВ Василий Васильевич
ШТУРМИН Александр Иванович

ВЕЧНАЯ ПАМЯТЬ ВОИНАМ, ОТДАВШИМ ЖИЗНЬ ЗА РОДИНУ!

ВОИНЫ ГИСИ, ВЕРНУВШИЕСЯ С ВОЙНЫ

ГИСИ

ВОЗВРАЩЕНИЕ

А всё случилось очень просто…
Открылась дверь, и мне навстречу
Девчурка маленького роста,
Девчурка, остренькие плечи!
И котелок упал на камни.
Четыре с лишним дома не был…
А дочка, разведя руками,
Сказала: «Дядя, нету хлеба!»
А я её схватил – и к звёздам!
И целовал в кусочки неба.
Ведь это я такую создал.
Четыре с лишним дома не был…

Виктор ГОНЧАРОВ

Сотрудники

Акуличев Сергей Иванович

1910 – ?

Родился в 1910 г. в д. Татарке Хохломской вол. Семеновского уезда Нижегородской губ. (в наст. время – д. Татарка Семеновского р-на Нижегородской обл.). В годы войны в этой деревне проживала его жена. В самом начале войны Семеновским РВК Горьковской обл. был призван на фронт. В рядах РККА находился с 26 июня 1941 по 12 октября 1945 г. Воевал на Центральном, Северо-Западном, Сталинградском, Юго-Западном, 1-м Украинском, 1-м и 2-м Белорусском фронтах. Четыре раза был ранен: 25 июля 1941 г. – легкое ранение под Смоленском, 9 сентября 1941 г. – легкое ранение под Полтавой, 11 февраля 1942 г. – тяжелое ранение под Старой Руссой и 31 августа 1943 г. – тяжелое ранение под Чугуевом.

Будучи старшим сержантом 168-го стрелкового полка 24-й стрелковой дивизии Донского фронта участвовал в Сталинградской битве. Однако медаль «За оборону Сталинграда» получил лишь в декабре 1944 г. Возможно, такая задержка с вручением награды произошла из-за трагической ошибки.

В донесении о безвозвратных потерях управления 24-й стрелковой дивизии от 25 декабря 1942 г. среди погибших числится Акуличев Сергей Иванович, 1910 г.р., старший сержант, помощник командира взвода, призванный Семенов-

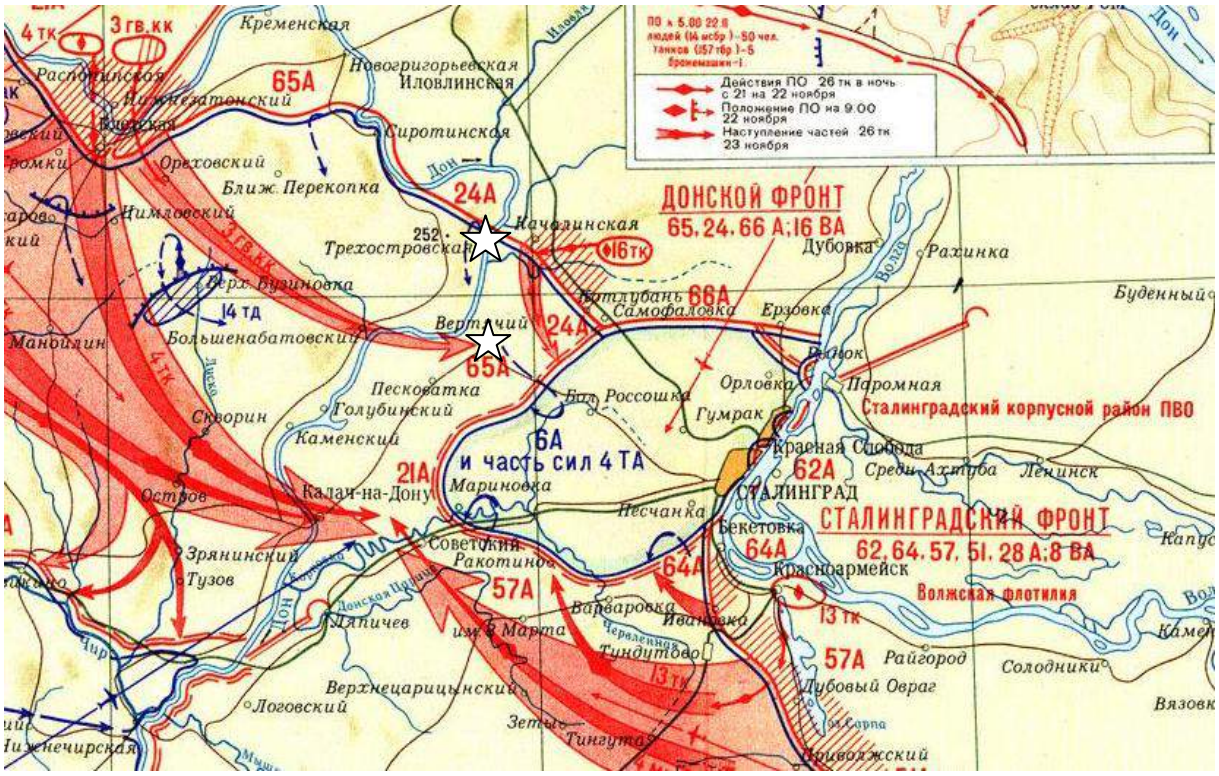

Фрагмент карты «Контрнаступление советских войск под Сталинградом. 19–30 ноября 1942 г.». Звездочками отмечены: ст. Трехостровская, х. Вертячий

ским РВК Горьковской обл., который, согласно донесению, был убит 25 ноября 1942 г. и похоронен в 2-х километрах к югу от х. Кисляки Сиротинского р-на Сталниградской обл. (в наст. время хутора не существует, ранее он располагался неподалеку от станицы Трехостровской Иловлинского р-на Волгоградской обл.). В конце октября – первой половине ноября 1942 г. 24-я стрелковая дивизия в составе 65-й армии Донского фронта вела активные боевые действия на правом берегу Дона. С переходом советских войск в контрнаступление 19 ноября 1942 г. наступала на х. Вертячий (на карте расположен рядом со станицей Трехостровской).

По всем признакам в наградном документе и в донесении о безвозвратных потерях речь идет об одном и том же человеке: Скорее всего, Сергея Ивановича по ошибке посчитали погибшим, и поэтому награда за бои под Сталинградом нашла бойца лишь через два года.

20 августа 1943 г. С.И. Акуличев был награжден медалью «За боевые заслуги». В приказе по 168-му стрелковому полку 24-й стрелковой дивизии Юго-Западного фронта описан совершенный им подвиг: «*командир взвода 1-го стрелкового батальона старший сержант Акуличев Сергей Иванович […] 16 августа 1943 года […] первым поднял взвод в атаку и занял высоту Безымянную, где был ранен, но с поля боя не ушел. Будучи раненым, организовал отражение контратаки противника, в результате чего обратил его в бегство и нанес ему потери».*

Войска дивизии в составе 57-й армии Юго-Западного фронта в июле – начале августа 1943 г. обороняли рубеж по левому берегу Северского Донца на участке Волчанск[1] – Чугуев[2], а затем в составе 1-й гвардейской армии того же фронта участвовали в операциях по освобождению Левобережной Украины.

31 августа, под Чугуевым Сергей Иванович был тяжело ранен и направлен в госпиталь. После возвращения на фронт служил в 162-й стрелковой дивизии первоначально наводчиком орудия, а затем телефонистом 85-го отдельного самоходно-артиллерийского дивизиона.

8 мая 1945 г. за героизм, проявленный в боях, был награжден орденом Красной Звезды: *«В ожесточенный момент боя по отражению вражеских контратак в р-не перекрестка шоссейных дорог, что восточнее 3 км Тантов*[3] *осколками вражеской мины был разбит телефонный аппарат, НП командира дивизиона связь с батареями была прервана. Телефонист ст. сержант Акуличев не растерялся, быстро присоединил к кабелю уцелевшую микротелефонную трубку, чем и восстановил связь с батареями. В этот же бой под арт. мин. огнем пр-ка устранил 3 порыва кабеля. Достоин награждения орденом «Красная Звезда». Командир 85-осад капитан Дядюренко.30 апреля 1945 года».*

В ходе Берлинской операции 162-я стрелковая дивизия в составе 70-й армии 2-го Белорусского фронта 18 апреля 1945 г. форсирует Ост-Одер в районе

---

[1] *Волчанск (укр. Вовчанськ)* – город на крайнем северо-востоке Харьковской обл. Украины. Является административным центром Волчанского р-на. Расположен в 60 км (по прямой) к северо-востоку от Харькова.

[2] *Чугу́ев (укр. Чугуїв)* – город областного подчинения Харьковской обл. Расположен 36 км (по прямой) к юго-востоку от Харькова..

[3] *Тантов (нем. Tantow)* – коммуна в Германии, в земле Бранденбург. Входит в состав района Уккермарк. Подчиняется управлению Гарц (Одер). Расположен в 105 км (по прямой) к северо-востоку от Берлина, в 23 км к юго-западу от Щецина (Польша), в 6 км к северо-западу от Мешерин, в 10 км к северо-западу от Грыфино

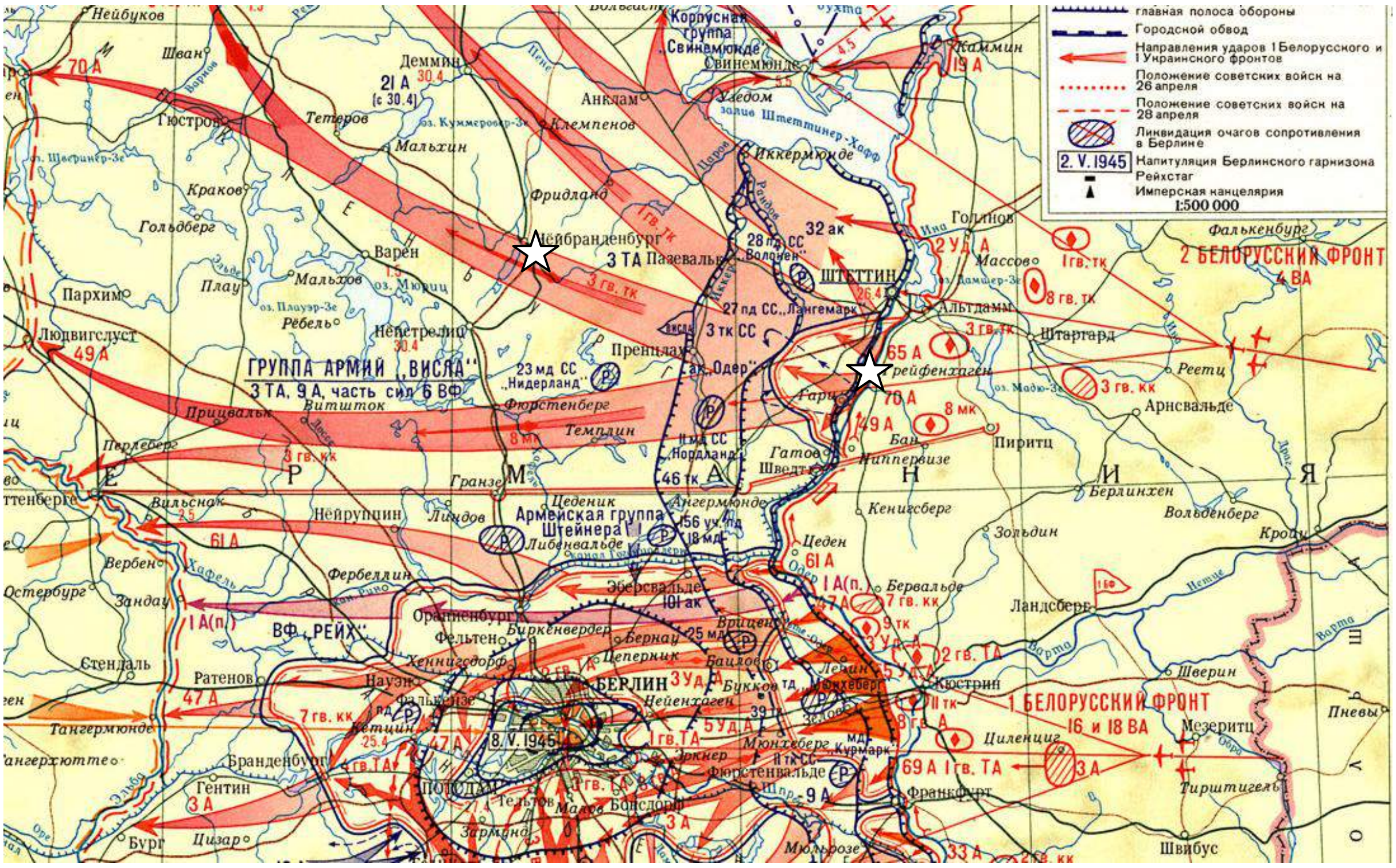

Фрагмент карты Берлинской операции. 16 апреля – 8 мая 1945 г.
Звездочками отмечены: Грайфенхаген и Нойбра́нденбург

города Грайфенхаген[1], а 22 апреля 1945 г. форсирует Вест-Одер в районе населённого пункта Мешерин[2] (Тантов, упомянутый в наградном листе, находится западнее Мещерина и Грайфенхагена). 29 апреля 1945 г. дивизия принимала участие в освобождении Нойбранденбурга[3] и вышла на побережье Балтийского моря в районе Ростока, 1 мая 1945 г. приняла участие в его освобождении и проследовала по побережью к Висмару.

С.И. Акуличев был награжден медалью «За победу над Германией в Великой Отечественной войне 1941–1945 гг.».

Демобилизовался в октябре 1945 г. и, видимо, вскоре (точная дата не известна) поступил на работу в ГИСИ на должность рабочего автомашины. (Требуется более подробная информация о трудовой деятельности в институте).

Источники:

1) Донесение о безвозвратных потерях упр. 24 сд. 25.12.1942. ЦАМО. Ф. 58. Оп. 8188883. Д. 1346. Л. 46.

2) Книга памяти Нижегородской обл. Т. 11. С. 12.

3) Акт о награждении № 4975 от 01.12.1944 г. 162 сд. Медаль «За оборону Сталинграда». ЦАМО. Ф. 33. Оп. 44677. Д. 252. Л. 839.

---

[1] *Грыфино (польск. Gryfino), до 1945 года **Грайфенхаген** (нем. Greifenhagen)* – город в Польше, в 20 км к югу от Щецина, в 3 км к востоку от Одера и границы с Германией.

[2] *Мешерин (нем. Mescherin)* – коммуна в Германии, в земле Бранденбург. Входит в состав района Уккермарк. Подчиняется управлению Гарц (Одер). Расположен в 106 км к северо-западу от Берлина, в 4 км к западу от Грыфино, в 6 км к юго-востоку от Тантов.

[3] *Нойбра́нденбург (нем. Neubrandenburg, н.-луж. Nowy Braniboŕ, полабск. Branibor Nowy)* – город в Германии, в земле Мекленбург-Передняя Померания. Входит в состав района Мекленбургское Поозёрье. Расположен в 116 км (по прямой) к северу от Берлина.

4) Приказ № 8/н от 20.08.1943 г. 168 сп 24 сд Юго-Зап. фр. Медаль «За боевые заслуги». ЦАМО. Ф. 33. Оп. 686044. Д. 670. Л. 83..

5) Наградной лист к ордену Красной Звезды. 30.04.1945. ЦАМО. Ф. 33. Оп. 686196. Д. 7531. Л. 304–304 об.

6) Приказ № 206/н. от 08.05.1945 г. 162 сд. Орден Красной Звезды. ЦАМО. Ф. 33. Оп. 686196. Д. 7531. Л. 301.

7) Карточка демобилизуемого. ЦАМО. Горьковский ВПП. Оп. 191386. Д. 10..

8) ЦАНО. Ф. 2479. Оп. 4. Д. 165 – Список участников Отечественной войны 1941 – 1945 гг., работающих в ГИСИ

[…] 55. Акуличев Сергей Иванович

1) *Должность: рабочий автомашины.*
2) *Время в РККА: 26/VI - 41 по 12/X – 45.*
3) *Причина выбытия: по Указу.*
4) *Кол-во ранений: 4 ранения в ногу, руку, в плечо.*
5) *Срок инвалидности: нет.*
6) *Награды: орден «Красной Звезды», медали «За боевые заслуги», «За победу над Германией», «За оборону Сталинграда».*

Аминов Искандер Насрединович

1910 – ?

Родился в 1910 г.

28 августа 1941 г. Куйбышевским РВК г. Горького был призван на фронт. В рядах РККА находился до 25 октября 1945 г. Воинское звание – ефрейтор. С 1944 г. воевал на 1-м и 2-м Украинских фронтах. Участвовал в Корсунь-Шевченковской операции (24 января – 17 февраля 1944 г.) на северном фланге Корсуньской группировки.

Участник Уманско-Ботошанской операции (5 марта – 17 апреля 1944 г.), в ходе которой 26 марта войска 2-го Украинского фронта на 85-км фронте севернее Ясс вышли на государственную границу СССР. В ночь на 28 марта войска фронта форсировали с ходу р. Прут и перенесли боевые действия на территорию Румынии. К середине апреля они достигли Карпат, овладели г. Ботошани, вышли на подступы к Яссам и Кишинёву, закрепившись на достигнутом рубеже.

19 апреля 1944 г. в районе д. Ходора[1] (уезд Яссы) И.Н. Аминов был ранен в ногу. За мужество и профессионализм, проявленные в этом и других боях, 23 сентября 1944 г. награжден медалью «За боевые заслуги». На момент награждения был телефонистом артиллерийского дивизиона 403-го отдельного пулеметно-артиллерийского батальона 54-го укрепленного района 50-го стрелкового корпуса 40-й армии 2-го Украинского фронта. Из наградного листа: *«Ефрейтор Аминов во время боя 19 апреля 1944 г. в районе д. Ходора под сильным арт. огнем п-ка и бомбежке с воздуха все время находился на линии и в случае повреждения её (которые были частые) исправлял его. Этого числа т. Аминов был ранен. Тов. Аминов участник боев Корсунской группировки и боев Севернее Яссы. Ефрейтор Аминов достоин Правительственной награды медаль «За Боевые Заслуги». 5 сентября 1944 г. Командир 403 ОПАБ майор Мабарин».*

[1] *Ходора* – село в Румынии северо-западнее Ясс и восточнее Пашкани.

В период описываемых событий (январь – апрель 1944 г.) 54-й укрепленный район имел следующее подчинение: на 1 февраля 1944 г. – 27-я армия 1-го Украинского фронта; на 1 марта 1944 г. – 53-я армия 2-го Украинского фронта; на 1 апреля 1944 г. – 2-й Украинский фронт; на 1 мая 1944 г. – 27-я армия 2-го Украинского фронта.

Награжден медалью «За победу над Германией в Великой Отечественной войне 1941–1945 гг.».

После войны работал в ГИСИ в должности рабочего КИСС.

Источники:

1) Наградной лист к медали «За боевые заслуги». 5.09.1944. ЦАНО. Ф. 33. Оп. 690306. Д. 436. Л. 27–27 об.

2) Приказ № 66/н от 23.09.1944. 50 ск 40 армии 2 Укр. фр. Медаль «За боевые заслуги». ЦАМО. Ф. 33. Оп. 690306. Д. 436. Л. 83.

3) ЦАНО. Ф. 2479. Оп. 4. Д. 165 – Список участников Отечественной войны 1941–1945 гг., работающих в ГИСИ

[…] 12.Рядовой Аминов Искандер Насрединович

1) *Должность: рабочий КИСС.*
2) *Время в РККА: 28/VII - 41 по 25/X – 45.*
3) *Причина выбытия: по Указу.*
4) *Кол-во ранений: 1 легкое ранение в ногу.*
5) *Срок инвалидности: нет.*
6) *Награды: медали «За боевые заслуги», «За победу над Германией».*

Апатин Борис Александрович

1924 – ?

Родился 10 января 1924 г.

2 мая 1943 г. Свердловским РВК г. Горького был мобилизован в ряды РККА. С августа 1943 по май 1945 г. участвовал в боевых действиях на Брянском, Белорусском, 1-м, 2-м и 3-м Белорусском фронтах. 23 сентября 1943 г. был легко ранен.

3 октября 1943 г. награжден медалью «За отвагу». На момент награждения являлся командиром отделения 438-го стрелкового полка 129-й стрелковой дивизии 63-й армии Брянского фронта. Приказ о награждении информирует о мужестве, проявленном им в ходе Брянской наступательной операции (1 сентября – 3 октября 1943 г.): *«От имени Президиума Верховного Совета Союза ССР награждаю медалью «За отвагу» командира отделения 9 стрелковой роты сержанта Апатина Бориса Александровича за то, что 18.09.43 г. одним из первых быстро переправился со своим отделением через реку Десну. Заметив упавших в воду 2-х красноармейцев, бросился им на помощь и помог достигнуть берега. […] 3 октября 1943 г. Командир полка – подполковник Ладейщиков».* Однако в приказе приведены личные данные (1907 год рождения, призван Куйбышевским райвоенкоматом Новосибирской области), которые не совпадают с информацией из других документов.

15 июня 1945 г. был награжден медалью «За боевые заслуги». На момент награждения являлся слесарем-мотористом 304-й полевой авторемонтной базы 40-го стрелкового корпуса 3-й армии 1-го Белорусского фронта. Подробное описание боевых заслуг содержится в наградном листе: *«т. Апатин работает на базе со дня формирования* (т.е. с мая 1944 г. – сост.) *в должности слесаря-моториста. За время работы на базе показал себя с хорошей стороны, работать любит, сильный, каждое порученное задание выполняет досрочно. Ремонт моторов делает хорошо. В период боевых операций всегда посылался в войсковые части на ремонт автомашин, где также работал хорошо. Т. Апатин достоин правительственной награды медали «За боевые заслуги».7 июня 1945 г. Начальник 304 парб (подпись)».*

Личные сведения, содержащиеся в наградном листе к этой медали, полностью совпадают с кадровой информацией ГИСИ (родился в 1924 г., был мобилизован Свердловским РВК г. Горького, в рядах РККА находился со 2 мая 1943 г.). В то же время в этом документе отмечено, что ранее Б.А. Апатин был награжден медалью «За отвагу», номер приказа о награждении которой совпадает с номером рассмотренного ранее приказа. Исходя из этого, можно сделать вывод, что в приказе 1943 г. приведены неверные личные данные. Демобилизовался 16 ноября 1945 г.

После войны Б.А. Апатин некоторое время работал в ГИСИ шофером.

С списке ветеранов на сайте «Победители. 1941–1945» есть запись: *«Апатин Борис Александрович, 10.01.1924 г. р., Нижний Новгород»,* то есть в 2005 г. Б.А. Апатин проживал в Нижнем Новгороде.

Источники:

1) Приказ № 28/н от 03.10.1943. 438 сп 129 сд. Медаль «За отвагу». ЦАМО. Ф. 33. Оп. 686044. Д. 2853. Л. 186.

2) Наградной лист к медали «За боевые заслуги». 7.06.1945. ЦАМО. Ф. 33. Оп. 686196. Д. 2955. Л. 34–34 об.

3) Приказ № 381/н от 15.06.1945. 40 ск. Медаль «За боевые заслуги». ЦАМО. Ф. 33. Оп. 686196. Д. 2955. Л. 28.

4) Информация на сайте «Победители. 1941–1945». URL: http://www.pobediteli.ru.

5) ЦАНО. Ф. 2479. Оп. 4. Д. 165 – Список участников Отечественной войны 1941–1945 гг., работающих в ГИСИ.

[…] 58. Апатин Борис Александрович

1) *Должность: шофер.*
2) *Время в РККА: с 2/V – 43 по 16/XI – 45.*
3) *Причина выбытия: по Указу.*
4) *Кол-во ранений: легкое ранение.*
5) *Срок инвалидности: нет.*
6) *Награды: медали «За отвагу», «За боевые заслуги».*

Безруков Матвей Дмитриевич

1905 – ?

Родился в 1905 г. в д. Вогакино (скорее всего – Варакино Полянской волости) Балахнинского уезда Нижегородской губернии (в наст. время – Беловский сельсовет Чкаловского р-на Нижегородской обл.). До войны вместе с семьёй проживал в г. Горьком (ул. Свердлова[1], д. 63), работал шофёром.

На фронт был мобилизован Ждановским РВК г. Горького[2] 28 марта 1942 г. В рядах РККА находился до 6 июля 1945 г. Воинское звание – гвардии старшина. Известно, что первоначально воевал в составе 2-го стрелкового полка 50-й стрелковой дивизии 5-й армии (с сентября 1942 г. 33-й армии) Западного фронта. 26 ноября 1942 г. был контужен. Дивизия в это время (вплоть до начала 1943 г.) вела бои западнее Гжатска[3].

Позже (дата перевода неизвестна) продолжил службу в 13-м учебном танковом полку 7-й учебной танковой бригады г. Челябинска, который специализировался на подготовке экипажей тяжёлых танков КВ.

В период с 7 по 9 июня 1944 г. находился на Челябинском военно-пересыльном пункте, откуда был направлен в 22-й запасной авиаполк (ст. Одинцово, аэродром Кубинка).

Был награжден медалью «За победу над Германией в Великой Отечественной войне 1941–1945 гг.».

После войны некоторое время работал в ГИСИ шофёром.

Источники:

1) Учетно-регистрационная карта. 09.06.1944. ЦАМО. Челябинский ВПП. Оп. 565127. Д. 9.

2) ЦАНО. Ф. 2479. Оп. 4. Д. 165 – Список участников Отечественной войны 1941–1945 гг., работающих в ГИСИ

[…] 56. Безруков Матвей Дмитриевич

1) *Должность: шофёр.*
2) *Время в РККА: 27/IX – 42 по 6/VII – 45..*
3) *Причина выбытия: по Указу.*
4) *Кол-во ранений: нет.*
5) *Срок инвалидности: нет.*
6) *Награды: медаль «За победу над Германией».*

---

[1] *Ул. Свердлова г. Горького* – в наст. время ул. Большая Покровская г. Нижнего Новгорода.

[2] *Ждановский р-н г. Горького* – в наст. время Советский и частично Нижегородский р-н Нижнего вногорода.

[3] *Гага́рин (до 1968 г.* ***Гжатск)*** – город в России, административный центр Гагаринского р-на Смоленской обл. Город расположен на реке Гжать (бассейн Волги) в южной части Гжатско-Вазузской низины, в 166 км (по прямой) к западу от Москвы и в 205 км к северо-востоку от Смоленска.

Скупов Павел Алексеевич

1913 – ?

Скупов П.А.

Родился 25 декабря 1913 г. в д. Кошкино Новосельской волости Муромского уезда Владимирской губ. (ныне – д. Кошкино Чулковского с/с Вачского р-на Нижегородской обл.) в крестьянской семье. В 1929 г. окончил неполную среднюю школу с. Новоселово Вачского р-на. С 1934 по 1936 г. был курсантом полковой школы в г. Смоленске. После службы вместе с женой, Кузьмичевой Анастасией Михайловной, переехал в г. Горький, где проживал в пос. Колхозном Ленинского р-на (ул. Волжская, д. 2, кв. 9). Как военнообязанный стоял на учете в Ленинском РВК г. Горького. С июля 1939 г. работал в ГИСИ шофером на грузовой автомашине.

24 июня 1941 г. Куйбышевским РВК г. Горького был мобилизован в ряды РККА (приказ по ГИСИ № 61 (общая часть) от 23 июня 1941 г.). На фронте с первых дней войны. Сначала воевал в составе 186-го отдельного разведывательного батальона 13-й армии. Являлся участником тяжелейших боев на линиях Минского укрепленного района. Затем становится личным шофером командира 17-й отдельной железнодорожной бригады. 9 сентября 1943 г. рядовой П.А. Скупов был награжден медалью «За боевые заслуги». В наградном листе отмечены некоторые факты его военной биографии и конкретные боевые заслуги, ставшие основанием для получения награды: *«Работая в должности шофера легковой автомашины с начала Отечественной войны, тов. СКУПОВ П.А. проявил себя как опытный, инициативный и находчивый боец. В ряде случаев в напряженной боевой обстановке из-за неисправности, не зависящей от него, и отсутствия запасных частей, машину нужно было бы бросить, но это не по характеру тов. Скупова, он находил выход из трудных условий. Сам реставрировал части, изыскивал и приводил машину в порядок. Его машина, делая ежедневно большие рейсы, в течение 2-х лет не имела остановок, зависящих от него. Весь профилактический средний, а порой и капитальный ремонт отдельных частей делался непосредственно самим тов. Скуповым.*

Учитывая это, тов. Скупов П.А. – достоин награждения медалью «За боевые заслуги». Пом. камандира бригады по мат. тех. снабжению 17 ЖДБ – подполковник Горностаев. Командир бригады полковник Кулигин».

По окончании войны был награжден медалью «За победу над Германией в Великой Отечественной войне 1941–1945 гг.». Демобилизовался в 1946 г.

После демобилизации вернулся в ГИСИ. С 1947 по 1973 г. работал учебным мастером кафедры гидротехнических сооружений.

Источники:

1) Наградной лист к медали «За боевые заслуги». 09.09.1943. ЦАМО. Ф. 33. Оп. 686044. Д. 347. Л. 49–49 об.
2) Приказ № 10/н от 09.09.1943 г. 17 ждбр. Медаль «За боевые заслуги». ЦАМО. Ф. 33. Оп. 686044. Д. 347. Л. 4.
3) ГИСИ фронту и тылу : в 2 ч. Нижний Новгород: ННГАСУ, 2015. Ч. 2 : Преподаватели, сотрудники, студенты и выпускники ГИСИ – участники Великой Отечественной войны и послевоенного строительства. С. 68.
4) ЦАНО. Ф. 2479. Оп. 4. Д. 163. Л. 18.
5) ЦАНО. Ф. 2479. Оп. 4. Д. 198. Л. 191.
6) ЦАНО. Ф. 2479. Оп. 2. Д. 402 – Личное дело Скупова Павла Алексеевича.

Заявление директору по АХЧ Горьковского инженерно-строительного института от Скупова Павла Алексеевича (Л. 10)

Прошу Вас принять меня на работу в должности шофера. В просьбе прошу не отказать. 20/I–1940 г.

(Резолюция: *«Зачислить шофером с 21/I–40 г.»*. Приказ № 11 от 27/I–40 г.)

Анкета (Л. 11–14)

Скупов Павел Алексеевич.

Дом. адрес: *г. Горький, Ленинский р-н, ул. Волжская, д. 2, кв. 9.*

Родился 25 декабря 1913 года Владимирской губ., Муромского уезда, Новосельской волости д. Косикино.

Из крестьянства.

Женат. Кузьмичева Анастасия Михайловна.

Отец – Скупов Алекс. Ал.

Специальность: *слесарь-шофер.*

Образование: *неполная средняя школа с. Новоселово Вачского р-на в 1929 г.*

Служба в Кр. Армии: *В 1934–36 гг. в. г. Смоленске в/ч 1309 курсантом полковой школы.*

Военнообязанный – Ленинский РВК 28/III–39 г.

С 32 по 36 г. – член ВЛКСМ […]

25 января 40 г. [Подпись]

ПОСЛЕВОЕННАЯ ПЕСНЯ

… Задохнулись канонады,
В мире тишина,
На большой земле однажды
Кончилась война.
Будем жить, встречать рассветы,
Верить и любить.
Только не забыть бы это,
Не забыть бы это,
Лишь бы не забыть!

Роберт РОЖДЕСТВЕНСКИЙ

Студенты

Авдеев Виктор Николаевич

1921 – ?

Авдеев В.Н.

Родился 29 декабря 1921 г. в г. Горьком в семье рабочего (с 1927 г. отец стал работать фельдшером в амбулатории). В 1936 г., пройдя курс неполной средней школы в фабрично-заводской семилетке № 6 при заводе «Красная Этна», перешел в школу № 102 Ленинского р-на, по окончании которой в 1939 г. поступил на строительный факультет ГИСИ. Являлся студентом 82-й группы. По итогам сессий на 2-м курсе имел более 2/3 отличных оценок.

По приказу ВКВШ 28 сентября 1941 г. 20 студентов ГИСИ были направлены в распоряжение командования Военно-воздушной академии РККА (приказ по ГИСИ № 66 (студенческая часть) от 27 сентября 1941 г.). Студент 3-го курса В.Н. Авдеев находился среди откомандированных. В годы войны проходил службу на Дальнем Востоке в 89-м районе авиационного базирования (РАБ) 9-й воздушной армии (ВА). Награжден медалями «За победу над Германией в Великой Отечественной войне 1941–1945 гг.», «За победу над Японией». Продолжил военную службу, завершив её 23 января 1976 г. в звании инженера-полковника. В 1985 г. к юбилею Победы награжден орденом Отечественной войны II степени. Известно, что в 2005 г. проживал в Москве.

Источники:

1) Информация о награждении Авдеева Виктора Николаевича орденом Отечественной войны II степени. 06.04.1985 (ОЭБД «Подвиг народа»).
2) Информация учетно-послужной картотеки
3) Информация на сайте «Победители. 1941–1945». URL: http://www.pobediteli.ru.
4) ЦАНО. Ф. 2479. Оп. 4. Д. 164. Л. 19.
5) ЦАНО. Ф. 2479. Оп. 3. Д. 5 – Личное дело Авдеева Виктора Николаевича.

Автобиография (Л. 4)

Я родился 29-го декабря 1921-го года в городе Горьком. Отец мой – крестьянин, до 1927 года был рабочим, после 1927-го года работает служащим в качестве медицинского работника. В 1929-м году я поступаю в 1-й класс фабрично-заводской семилетки № 6 при заводе «Красная Этна», где до 1936-го года прошел курс неполной средней школы. Окончив 7 классов неполной средней школы № 6, я в 1936 году перехожу в 8-й класс полной средней школы № 102. В школе № 102 в 1938 году я вступил в члены ВЛКСМ, а в 1939 году окончил полный курс средней школы и получил соответствующий аттестат. 28 июня 1939 г. [Подпись]

Из заявления Авдеева В.Н., студента 82 гр. 2 курса об освобождении от уплаты за учебу (Л. 7)

[…] Я имею более 2/3 отличных оценок при сдаче экзаменов. 25/I–41 г.

Александров Сергей Васильевич

1922 – ?

Родился в декабре 1922 г. в г. Спасске Тамбовской губернии (в наст. время – г. Спасск Пензенской обл.) в семье преподавателей. В 1925 г. вместе с родителями переехал в Нижний Новгород. Проживали на ул. Полевой (ныне ул. М. Горького), д. 81, кв. 2. Окончил среднюю школу № 29. В 1940 г. Ждановским РВК г. Горького[1] был призван в ряды РККА и зачислен в школу младшего командного состава в г. Минске. В апреле 1941 г. по болезни был уволен в запас. Временно работал на заводе № 197 им. В.И. Ленина[2]. В этом же году поступил на санитарно-технический факультет ГИСИ. Из-за болезни был оставлен на второй год и в 1942 г. вновь продолжил учиться на 1-м курсе. В декабре 1942 г. Ждановским РВК г. Горького был мобилизован в ряды РККА (приказ по ГИСИ № 86 (студенческая часть) от 28 декабря 1942 г.).

На портале «Память народа» были найдены два документа, посвященные Сергею Васильевичу Александрову 1922 года рождения. Первый из них – алфавитная карта Горьковского военно-пересыльного пункта – содержит личные данные, полностью совпадающие с информацией из личного дела студента С.В. Александрова. Там отмечено, что он был признан годным к нестроевой службе и 3 февраля 1943 г. выбыл в распоряжение Ворошиловского РВК[3]. Второй документ – учетная карточка военнослужащего. В ней представлены довольно скудные сведения, в частности, о том, что 10 апреля 1944 г. рядовой Александров Сергей Васильевич 1922 г.р. прибыл в приемо-распределительный батальон 36-й запасной стрелковой бригады (дивизии) из 4-го отдельного батальона выздоравливающих. Возможно, и в этом документе речь идет о бывшем студенте ГИСИ (для полной идентификации не хватает данных).

Известно, что 36-я отдельная запасная стрелковая бригада находилась в действующей армии со 2 июля 1941 г., 23 мая 1944 г. переформирована в 36-ю запасную стрелковую дивизию (в действующей армии с 23 мая 1944 г. по 9 мая 1945 г.). Она дислоцировалась в Ленинграде и его окрестностях (от г. Ленинграда до п. Всеволожский и Бокситогорск). В течение всей войны бригада занималась подготовкой маршевого пополнения для частей действующей армии, направляя маршевые роты и команды в соединения Ленинградского фронта. 36-я зсбр/зсд подчинялась непосредственно штабу Ленфронта. При этом она периодически бросалась в бой на правах последнего резерва фронтового командования.

Среди погибших С.В. Александров не числится. Другой информации найти не удалось.

Источники:

1) Алфавитная карта. ЦАМО. Горьковский ВПП. Оп. 191384. Д. 2. Л. 400.
2) Учетная карточка на военнослужащего. ЦАМО. Картотека ПРБ 36 ЗСД. Д. 9007. Л. 1423.

---

[1] *Ждановский р-н г. Горького* – в наст. время Советский и частично Нижегородский р-н Нижнего Новгорода

[2] В наст. время – публичное акционерное общество «Нижегородский телевизионный завод имени В.И. Ленина» – ПАО «НИТЕЛ».

[3] *Ворошиловский р-н г. Горького* – в наст. время частично Советский и Приокский р-н Нижнего Новгорода

3) ЦАНО. Ф. 2479. Оп. 4. Д. 202. Л. 13 об.
4) ЦАНО. Ф. 2479. Оп. 3. Д. 24 – Личное дело Александрова Сергея Васильевича.

Автобиография (Л. 1)

Я, Александров Сергей Васильевич, родился в 1922 г. (декабрь м-ц) в г. Спасске Тамбовской области в семье преподавателей.

В 1925 г. вместе с родителями переехал в г. Горький, где и поступил в начальную школу (1930 г.). В 1940 г. в школе № 29 окончил 10 классов. В этом же году был призван Ждановским РВК в ряды доблестной РККА и зачислен в школу младшего командного состава в г. Минске БССР

В 1941 г. в апреле месяце был уволен по болезни в запас II-й категории и признан годным в военное время к нестроевой службе.

В настоящее время работаю на заводе им. Ленина (временно).

23/VII [Подпист]

Из заявления директору ГИСИ им. Чкалова Дмитрию Ивановичу Демиденко
от студента 1-го курса гр. 99 ф-та сан. тех. Александрова С.В.(Л. 4)

Настоящим прошу Вас оставить меня на 1-м курсе на 2-й год по нижеследующим обстоятельствам.

За истекший 1941–42-й учебный год мне пришлось заниматься учебой только в течение 1-го семестра, после чего я был вынужден фактически прекратить все свои учебные занятия до настоящего времени, т. к. в начале 2-го семестра я был временно взят в ряды РККА, а затем был болен и находился на излечении с апреля по август с/г.

31/VIII [Подпись]

(Резолюция: *«Оставить на 2 год по уважительной причине». (Приказ № 56 от 3/IX 42 г.*)

Ананьина Надежда Максимовна

1917 – ?

Родилась 7 ноября (20 октября?) 1917 г. в г. Чите в семье рабочего. В 1918 г. отца (в годы Гражданской войны командира партизанского отрада) расстреляли семеновцы. В 1934 г. по окончании средней школы Надежда поступила работать и одновременно училась на бухгалтерских курсах. Затем работала в организации «Заготзерно» бухгалтером, старшим бухгалтером. В 1938 г. поступила на 3-й курс рабфака Томского электромеханического института инженеров железнодорожного транспорта (ТЭМИИТА), по окончании которого в 1939 г. – на строительный факультет ГИСИ. В 1941 г. перешла на 3-й курс института.

Ананьина Н.М.

10 апреля 1942 г. Свердловским РВК г. Горького[1] была мобилизована в ряды РККА (приказ по ГИСИ № 25 (студенческая часть) от 11 апреля 1942 г.).

Героически воевала в должности командира огневого взвода 1872-го зенитного артиллерийского полка (зенап) противовоздушной обороны. Известно,

[1] *Свердловский р-н г. Горького* – в наст. время Нижегородский р-н Нижнего Новгорода.

что с июня 1943 г. по март 1944 г. 1872-й зенап вёл боевые действия в составе Восточного фронта ПВО (подчинение: июнь – октябрь 1943 г. и февраль – апрель 1944 г. – Горьковский корпусной район ПВО; ноябрь 1943 – январь 1944 г. – 10 зенабр); с апреля по декабрь 1944 г. – в составе поочередно 4-го и 5-го корпусов Северного фронта ПВО (на южной границе фронта), преобразованного 24 декабря 1944 г. в Западный фронт ПВО; в апреле – мае 1945 г. – в составе 82-й дивизии ПВО Западного фронта ПВО.

Согласно приказу Горьковского корпусного района ПВО от 26 июля 1943 г. 1872-й полк с первого августа осуществлял оборону промышленных объектов города Казани.

В апреле 1944 г. поступил приказ о выезде на фронт. 30 апреля первый эшелон прибыл на место назначения в город Коростень (Украина)[1]. Началась подготовка Белорусской наступательной операции. Войскам ПВО страны поручалось надёжно прикрыть перегруппировку войск, а также защищать важные железнодорожные узлы, мосты через реку и другие объекты. Важным железнодорожным пунктом являлся Коростень, он имел большое стратегическое значение: обеспечивал 1-й Украинский и 1-й Белорусский фронты всем необходимым для ведения боевых операций. Налёты авиации противника отражались почти ежесуточно, в основном это были ночные бои. Днём же велись усиленные разведывательные полёты. Самым тяжёлым был бой в ночь на 1 мая 1944 г. Немецкие «Юнкеры» и «Хейнели» шли без перерыва, но артиллеристы открыли такой огонь, что фашистские лётчики не смогли производить точную бомбардировку, сбрасывали свой смертоносный груз неприцельно. Приходилось стоять у орудия и в зимние морозы, и в летний зной, и в осенние промозглые дожди. Дежурили днём и ночью, охраняя родное небо от вражеских самолётов.

В середине июня полк передислоцировался на станцию Овруч[2], но боевых действий не вёл. 16 августа 1944 г. полк прибыл в город Ковель[3], а 9 ноября – в Люблин[4], который в то время был временной столицей Польской Народной Республики.

В январе 1945 г. 82-я дивизия передислоцировалась в город Демблин[5] для охраны железнодорожного узла через реку Висла. В первую же ночь полком было сбито 19 самолётов противника. За полтора года непрерывных боёв отважными зенитчицами были защищены от вражеских бомб десятки аэродромов, железных дорог, станций, мостов, сотни объектов – тем самым оказана атакующим частям Советских войск огромная помощь.

23 февраля 1945 г. младший лейтенант Н.М. Ананьина была награждена

---

[1] *Ко́ростень (укр. Коростень, др.-рус. Искоростень)* – украинский город областного подчинения, административный центр Коростенского р-на в Житомирской обл. Расположен на реке Уж, в 77 км (по прямой) к северу от Житомира, в 143 км к северо-западу от Киева.

[2] *О́вруч (укр. Овруч)* – город, административный центр Овручского р-на в Житомирской обл. Украины. Расположен в 118 км (по прямой) к северу от Житомира, в 154 км к северо-западу от Киева.

[3] *Ко́вель (укр. Ко́вель)* – город специального областного значения в Волынской обл. (Украина), районный центр области. Расположен в 67 км (по прямой) к северо-западу от областного центра города Луцка на реке Турия, в 160 км к северо-востоку от Львова, в 297 км к северо-западу от Житомира, в 416 км к северо-западу от Киева. Значительный железнодорожный узел Львовской железной дороги (до 1953 – Ковельской железной дороги) в городе сходятся 6 железнодорожных веток.

[4] *Люблин (польск. Lublin)* – город на востоке Польши, административный центр Люблинского воеводства. Расположен в 149 км (по прямой) к западу от Ковеля, в 153 км к юго-востоку от Варшавы.

[5] *Демблин (польск. Dęblin, 1840–915 Ивангород)* – город в Польше, расположенный при впадении реки Вепрж в Вислу. Входит в Люблинское воеводство, Рыцкий повят. Имеет статус городской гмины. Расположен в 60 км (по прямой) к северо-западу от Люблина, в 94 км к юго-востоку от Варшавы.

орденом Красной Звезды. В наградном листе содержится описание её боевых заслуг: *«Младший лейтенант АНАНЬИНА Надежда Максимовна – командир огневого взвода 10 батареи 1872 Зенитного Артиллерийского полка ПВО во время налетов вражеской авиации на пункт ПВО Коростень мужественно и умело руководила боевой работой огневого взвода под бомбежкой самолетов противника.*

Благодаря повседневной кропотливой работе огневой взвод имеет хорошую боевую и политическую подготовку и слаженность в работе. В результате высокой боевой подготовки и умелого руководства командира огневого взвода – батарея сбила самолет противника в луче прожектора с третьего залпа.

Пользуется большим авторитетом среди всего личного состава батареи и среди офицерского состава. Предана делу партии Ленина-Сталина и Социалистической Родине, дисциплинирована, идеологически выдержана.

За мужественное и умелое руководство огневым взводом под бомбежкой вражеской авиации, в результате чего был сбит самолет противника, и за хорошую боевую и политическую подготовку огневого взвода – представляю к правительственной награде – ордену «КРАСНАЯ ЗВЕЗДА». 2 февраля 1945 г. Командир 1872 ЗАП ПВО майор Ядров».

Награждена медалью «За победу над Германией в Великой Отечественной войне 1941–1945 гг.». Дата окончания службы: 25 сентября 1945 г. В ГИСИ не вернулась.

В Списке ветеранов на сайте «Победители. 1941–1945» (URL: http://www.pobediteli.ru) есть запись: *«Ананьина Надежда Максимовна, 20.10.1917 г. р., Москва».* На этом сайте приведены списки ветеранов по состоянию на начало 2005 г., то есть в это время Н.М. Ананьина проживал в Москве.

В 1965 г. в Центральном научно-исследовательском институте экспериментального проектирования жилища[1] (г. Москва) состоялась защита диссертации на соискание ученой степени кандидата технических наук на тему «Исследование конструкций стен жилых здания из виброкирпичных панелей». Автором работы была Надежда Максимовна Ананьина – возможно, бывшая студентка ГИСИ.

Источники:

1) Наградной лист к ордену Красной Звезды. 20.02.1945. ЦАМО. Ф. 33. Оп. 687572. Д. 47. Л. 181–181 об.

2) Приказ № 9/н от 23.02.1945. ВС 5 корп. ПВО. Орден Красной Звезды. ЦАМО. 33. Оп. 687572. Д. 47.

3) Акт о награждении от 18.10.1945. 82 див. ПВО. Медаль «За победу над Германией в Великой Отечественной войне 1941–1945 гг.». ЦАМО. Ф. 13608. Оп. 20398. Д. 156. Л. 260.

4) Информация картотеки военнослужащих

5) Информация на сайте «Победители. 1941–1945». URL: http://www.pobediteli.ru.

6) Панов Е. Казанцы на защите неба Родины // Республика Татарстан. 2016. 20 января. URL : http://rt-online.ru/kazantsy-na-zashhite-neba-rodiny/

7) ЦАНО. Ф. 2479. Оп. 4. Д. 164. Л. 52.

8) ЦАНО. Ф. 2479. Оп. 3. Д. 73 – Личное дело Ананьиной Надежды Максимовны.

[1] В наст. время АО «ЦНИИЭП жилища». Центральный научно-исследовательский институт экспериментального проектирования был основан в 1949 г. Являлся основоположником крупнопанельного домостроения. Его сотрудники являлись генеральными проектировщиками молодых городов: Североморск, Тольятти, Набережные Челны и др.

Автобиография (Л. 3)

Я, Ананьина Надежда Максимовна, родилась в 1917 г. в г. Чите. Отец мой до Октябрьской революции был рабочим, во время революции был командиром партизанского отряда. В 1918 г. расстрелян семеновцами. Мать работала уборщицей, но по своей старости (ей уже 67 лет) и нетрудоспособности стала пенсионеркой. Я же в 1934 г. закончила среднее образование. В результате сложившихся обстоятельств (заболела мать, плохое экономическое положение было) мне пришлось поступить работать. Поступив работать, я без отрыва от производства закончила бухгалтерские курсы. Затем работала в Заготзерно бухгалтером, потом была переведена на должность старшего бухгалтера. Но желание и стремление учиться все время не покидали мою голову.

В 1938 г. я еду в Томск, поступаю на 3-й курс жел. дор. рабфака.

Окончила я его в 39 г.

Сейчас поехала в Одессу для поступления в институт.

Подпись

9) Исследование конструкций стен жилых зданий из виброкирпичных панелей [Текст] : Автореферат дис. на соискание учен. степени кандидата техн. наук / Объедин. учен. совет при ЦНИИЭП жилища. – Москва : [б. и.], 1965. – 23 с.

Артемьев Василий Яковлевич

1915 – 2005

Артемьев В.Я., 1939 г.

Родился 17 января 1915 г., скорее всего, в с. Кирманы[1] Пановской вол. Арзамасского уезда (ныне – Шатковский р-н, село находится в 15 км западнее Шатков).

В родном селе окончил одну группу сельской школы и переехал учиться в г. Горький. В 1931 г. окончил 8 групп 7-й школы им. Кропоткина и поступил на 2-й курс Горьковского коммунального техникума на отделение гражданского строительства. По окончании техникума с 1934 по 1936 г. работал в Урене Горьковской обл. В октябре 1936 г. был призван в армию.

После демобилизации в 1939 г. поступил на строительный факультет ГИСИ. На 3-м курсе в феврале 1942 г. был призван на фронт (приказ по ГИСИ № 10 (студенческая часть) от 16 февраля 1942 г.) Свердловским РВК г. Горького.

На портале «Память народа» представлена информация учетно-послужной картотеки, свидетельствующая, что В.Я. Артемьев, по всей видимости, получил военное инженерное образование. Участвовал в штурме Кенигсберга. Был награжден медалями: «За победу над Германией в Великой Отечественной войне 1941–1945 гг.» (9 мая 1945 г.), «За взятие Кенигсберга» (9 июня 1945 г.).

[1] В автобиографии название села написано неразборчиво [Кир…н], а на портале «Память народа» указано с. Кирлан Шатковского р-на – села с таким названием никогда не было.

После войны продолжил военную службу, завершив её 3 июня 1970 г. в звании инженера-подполковника. В списке его послевоенных наград медаль «За боевые заслуги» (13 июня 1952 г.), орден Красной Звезды (26 октября 1955 г.), к юбилею Победы – орден Отечественной войны II степени (6 апреля 1985 г.). На сайте «Победители 1941–1945» в базе данных числится Артемьев Василий Яковлевич, 17.01.1915 г.р., проживавший в 2005 г. в г. Лобня Московской области. Умер 11 ноября 2005 г.

На портале «Память народа» представлен приказ от 19 февраля 1943 г. о награждении старшины 9-й стрелковой роты 4-го стрелкового полка 98-й стрелковой дивизии 2-й гвардейской армии Южного фронта Артемьева Василия Яковлевича 1915 г. р. медалью «За отвагу». В этом документе сказано, что награжденный был призван на фронт Брешским РВК. Однако поиск показал, что такого РВК не существует, то есть при написании была допущена ошибка. Можно предположить, что имелся в виду не Брешский, а Уренский РВК (написание в какой-то степени схоже), и если так, то награду мог получить бывший студент ГИСИ (в его автобиографии указано, что именно из Уреня он призывался в армию в 1936 г.). Оставляем эту информацияю, так как сохраняется доля вероятности, что она имеет отношение к воину ГИСИ. Из наградного листа: *«Награждаю […] Артемьева Василия Яковлевича, который в бою за населенный пункт Каменный Брод*[1] *не щадя своей жизни бесперебойно обеспечивал боеприпасами и продовольствием передовую линию, чем помог подразделению быстрее продвигаться вперед».* В документе описаны события Ростовской наступательной операции 1943 г. (1 января – 18 февраля). 13 февраля 1943 г. 4-й стрелковый полк в составе войск 98-й стрелковой дивизии участвовали в освобождении Новочеркасска[2]. В этот же день он принял бой у хутора Каменный Брод. Из журнала боевых действий полка: *«[…] В 18.00 12.2.43 получен приказ: полку в 24.00 12.2.43 перейти в наступление на г. Новочеркасск. Подготовив личный состав к ночным действиям, полк в 24.00 начал наступление и к 9.00 13.2.43 овладел им […] Выполняя дальнейшую задачу, полк с Новочеркасска 13.2.43 г. в 14.00 выступил по маршруту: Новочеркасск, Грушевская*[3]*, Камышеховата* (так в док-те, прав. Камышеваха[4] – Авт.). *Подойдя к Каменный Брод, полк в 23.00 13.2.43 вступил в бой с противником. Батальон*

---

[1] *Каменный Брод* – хутор в Родионово-Несветайском р-не Ростовской обл. Входит в состав Кутейниковского сельского поселения, находится в.25 км к северу от Ростова-на-Дону и 20 с небольшим км к западу Новочеркасска.

[2] *Новочеркáсск* – город в Ростовской обл. является городом областного значения со статусом городского округа. Преимуществом географического положения города является близость к крупнейшим промышленным и торговым центрам региона: Ростов-на-Дону расположен в 25 км к юго-западу, Шахты – в 25 км к северо-востоку, Аксай – в 23 км к юго-западу, Новошахтинск – в 47 км к северо-западу, Батайск – в 53 км к юго-западу.

[3] *Грýшевская* – станица в Аксайском р-не Ростовской обл. Является административным центром Грушевского сельского поселения. Расположена в 28 км к северо-востоку от Ростова-на-Дону, в 10 км к западу от Новочеркасска, в 10 км к востоку от х. Каменный Брод.

[4] *Камышевáха* – хутор в Аксайском р-не Ростовской обл. Входит в состав Грушевского сельского поселения. Расположен между х. Каменный брод и станицей Грушевской, примерно в 5 км от той и другой.

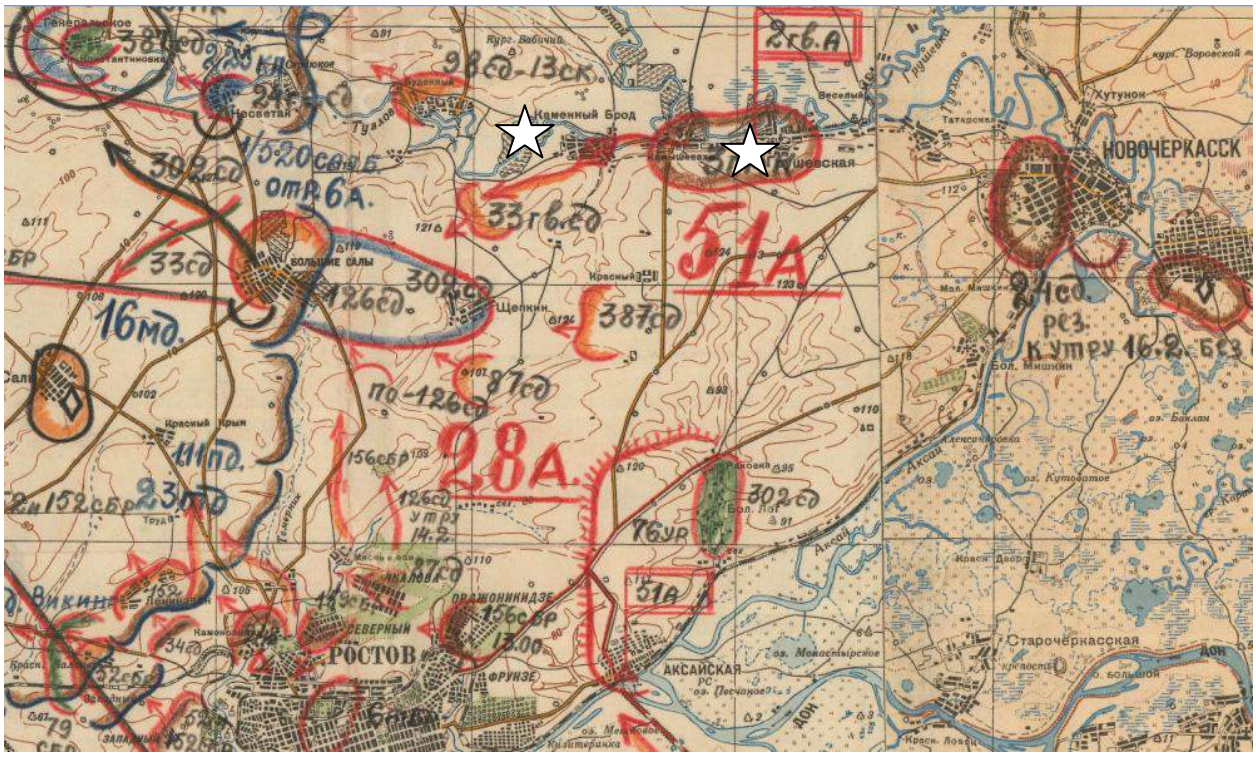

Фрагмент отчетной карты оперативной обстановки войск Южного фронта с 14.02.1943 по 17.02.1943 г. Звездочками отмечены: Каменный Брод, Грушевская

развернулся: 8 ср наступала в лоб, 7 и 9 ср пошла в обход с северо-запада […] К 11.00 14.02.43 г. противник был выбит с деревни […]».

Источники:

1) Приказ о награждении № 5 от 19.02.1943. 4 сп 98 сд Юж. фр. Медаль «За отвагу. ЦАМО. Ф. 33. Оп 717037. Д. 24. Л. 116.

2) Журнал боевых действий 4 сп 98 сд с 31.01.1943 по 26.02.1944 г. ЦАМО. Ф. 6750. Оп. 274177с. Д. 12. Л. 13 об. – 14 об. («Память народа»).

3) Информация о награждении орденом Отечественной войны II степени. 06.04.1985 г.

4) Информация учетно-послужной картотеки.

5) Информация на сайте «Победители. 1941–1945». URL: http://www.pobediteli.ru.

6) ЦАНО. Ф. 2479. Оп. 4. Д. 164. Л. 41.

7) ЦАНО. Ф. 2479. Оп. 3. Д. 31 – Личное дело Артемьева Василия Яковлевича.

Автобиография Артемьева Василия Яковлевича (Л. 6)

Родился в 1915 году 17-го января в с К …. н (неразб. – Авт.) *Горьковской области Шатковского р-на. Отец с 1900 года работает в г. Арзамасе в пекарне по найму. Мать – домашняя работница.*

В с. К…..н кончил одну группу сельской школы и переехал учиться в г. Горький.

Окончил в 1931 г. 8 групп 7-й советской школы им. Кропоткина и поступил на 2-й курс в Горьковский коммунальный техникум на отделение гражданского строительства. Техникум кончил в 1934 году.

До 1936 года работал в районе (Урень, Горьковской обл.).

В октябре м-це 1936 года взят в армию. В настоящее время демобилизован в долгосрочный отпуск.

16/VII–39 г. [Подпись]

Ахназарян Бенямин Герасимович

1919 – ?

Ахназарян Б.Г.

Родился 14 июля 1919 г. в Нижнем Новгороде в армянской семье. Отец с 1908 г. работал на бывших Варинских нефтеперегонных заводах (с 1922 г. – завод им. 26 Бакинских комиссаров[1]) сначала рабочим, а позже – начальником цеха в отделе сульфофрезола. Семья проживала в Кагановичском (ныне – Московском) р-не г. Горького на ул. Шаумяна, 22–4. В 1937 г. окончил среднюю школу № 6 Кагановичского р-на г. Горького. Продолжил обучение в Тбилиси и Ереване. А в 1938 г. поступил на строительный факультет ГИСИ (специальность «Промышленное и гражданское строительство»).

Согласно приказу по институту № 46 (студенческая часть) от 27 июля 1941 г. был призван в ряды РККА, но уже в начале сентября восстановлен студентом 4-го курса, так как получил освобождение от призыва по состоянию здоровья (приказ по ГИСИ № 55 (студенческая часть) от 4 сентября 1941 г.). В январе 1942 г. вновь был отчислен из состава студентов в связи с переходом на учебу в Военно-воздушную академию (приказ по ГИСИ № 5 (студенческая часть) от 21 января 1942 г.). Проходил службу на Дальнем Востоке в 87-м районе авиационного базирования (РАБ) 10-й воздушной армии (ВА). Награжден медалями «За победу над Германией в Великой Отечественной войне 1941–1945 гг.» (9 мая 1945 г.), «За победу над Японией» (30 сентября 1945 г.). В конце войны был в звании инженер-капитана. В послевоенное время награжден медалью «За боевые заслуги» (15 ноября 1950 г.), орденом Красной Звезды (30 декабря 1956 г.). Окончил службу 11 апреля 1974 г. в звании инженера-полковника. В военных документах имя «Бениамин».

Источники:

1) ЦАНО. Ф. 2479. Оп. 4. Д. 164. Л. 1, 8, 35.
2) Информация учетно-послужной картотеки.
3) ЦАНО. Ф. 2479. Оп. 3. Д. 113 – Личное дело Ахназаряна Бенямина Герасимовича.

Автобиография (Л. 8)

Я родился 14 июля 1919 г. в г. Горьком (Кагановичский р-н). Отец мой по происхождению крестьянин, уроженец села Акулиси (Азербайджанская ССР) с малых лет пошел работать по найму. Его трудовой путь лег от Баку до Нижнего Новгорода (г. Горький). Здесь он в 1908 году поступает на Варинские нефтеперегонные заводы (ныне завод № 8) (в советское время завод был больше известен как завод им. 26 Бакинских комиссаров – Авт.) *в качестве рабочего. За годы Советской власти на этом заводе он выдвинулся до начальника [неразб.] цеха* (в отделе сульфофрезола – Авт.) *и занимает эту должность по сей день.*

Мать моя домохозяйка. Она так же, как и отец происходит из бедной семьи. Как отец, так и мать по национальности армяне.

[1] В наст. время – ООО «Нефтемаслозавод «Варя».

Сам я в 1927 году поступил в среднюю школу № 6 (Кагановичский р-н), которую окончил в 1937 году. С 1928 года до 1937 года был пионером, а затем 22/I–37 года был принят в члены ВЛКСМ. В продолжение учебы в средней школе частично учился в Тбилиси и Ереване.

17/VII–38 г. Бенямин Ахназарян

Беззубов Петр Алексеевич

1923 – ?

Беззубов П.А., 1940 г.

Родился 3 июня 1923 г в с. Мурзицы быв. Мурзицкой волости Курмышского уезда Симбирской губернии (в наст. время – Сеченовский р-н Нижегородской обл.) в семье крестьянина-середняка.

В 1940 г. по окончании Теплостанской средней школы (с. Теплый Стан – в наст. время Сеченово) поступил на санитарно-технический факультет ГИСИ.

Летом 1941 г. перешел на 2-й курс института (однокурсник Е.М. Аплеталина), однако учебу пришлось прервать – 14 августа 1941 г. Сталинским РВК г. Горького[1] был мобилизован в ряды РККА (приказ по ГИСИ № 72 (студенческая часть) от 22 октября 1941 г.).

Участвовал в боевых действиях: на Западном фронте – с 24 мая по 1 декабря 1943 г., 1-м и 2-м Украинских фронтах – с 9 января 1944 г. до конца войны. Воевал в должности командира взвода связи роты управления 9-й механизированной Плоештинской бригады, преобразованной 10 октября 1944 г. в 31-ю гвардейскую механизированную бригаду. В 1944–1945 гг. бригада входила в состав 5-го механизированного (с 10 октября 1944 г. 9-го гвардейского механизированного) Днестровско-Рымнинского корпуса 6-й танковой (с 12 сентября 1944 г. 6-й гвардейской танковой) армии.

Известно, что приказом по 9-й механизированной бригаде от 9 июня 1944 г. П.А. Беззубов был награжден орденом Красной Звезды (наградной лист и приказ о награждении на портале «Память народа» не представлены). Возможно, эта награда была получена за участие в Корсунь-Шевченковской (24 января – 17 февраля 1944 г.) и Уманско-Ботошанской (5 марта – 17 апреля 1944 г.) операциях. До 22 февраля 6-я танковая армия действовала в составе 1-го Украинского фронта, а затем была передана во 2-й Украинский фронт. В ходе этих операций была уничтожена крупная группировка противника, а затем войска продвинулись на 200–250 км, освободили значительную территорию Правобережной Украины и Молдавии, вышли в северо-восточные районы Румынии. За успешные боевые действия на р. Днестр 5-й механизированный корпус получил почётное наименование «Днестровский» (8 апреля 1944 г.).

14 февраля 1945 г. приказом по 9-му гвардейскому механизированному корпусу П.А. Беззубов был награжден ещё одним орденом – Отечественной войны II степени. На момент награждения был в звании гвардии старшего лейтенанта.

---

[1] *Сталинский р-н г. Горького* – в наст. время Канавинский и част. Московский р-ны Нижнего Новгорода.

В наградном листе подробно описаны боевые заслуги Петра Алексеевича: *«Товарищ Беззубов П.А., находясь в должности командира взвода связи роты Управления, с 24-го мая 1943 г. за время своей работы показал высоко организаторскую способность в области связи, также показал отличные знания в технике связи. Его личный состав им подготовлен отлично. Благодаря т-щу Беззубову связь бригады во всех операциях работает бесперебойно. Его личная инициатива всегда дает большой толчок вперед для личного состава по установлению бесперебойной связи. В бою за г. Щахи в бригаде было выведено [из строя] огнем противника четыре радиостанции. Было критическое положение в радиосвязи, но [благодаря] находчивост[и] Беззубова, штаб бригады без связи не оста[лся]. Он использовал трофейные радиостанции. А из разбитых 4-х радиостанций за 12 часов восстановил 2 радиостанции, таким образом, связь работала отлично. В боях за город Новые Замки, в тяжелых боевых действиях для бригады, т.е. в большой оперативной глубине, т-щ Беззубов проявил исключительную мужественность и находчивость в организации связи: им были приняты все меры, в результате чего связь работала, как с частями, так и с корпусом бригады, бесперебойно.*

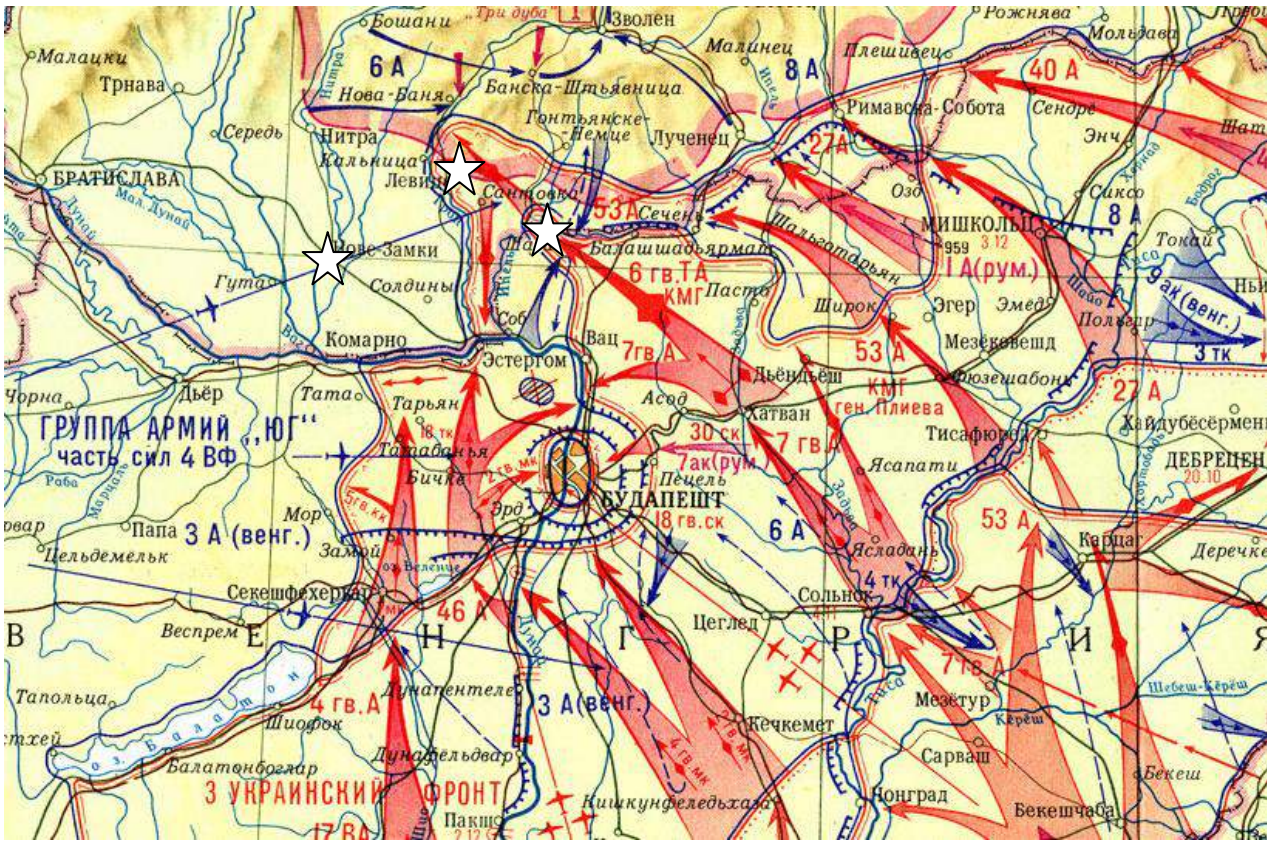

Фрагмент карты «Борьба за освобождение Словакии и Венгрии. 8 сентября – 31 декабря 1944 г.». Звездочками отмечены: Шаги, Левице, Нове-Замки

Товарищ Беззубов достоин правительственной награды ордена Отечественной войны 2-й степени. Командир роты управления гв. п-к и/с Соколов.17.01.45 г.».

В наградном листе говорится о Будапештской наступательной операции (29 октября 1944 г. – 13 февраля 1945 г.), которая затронула территорию не только Венгрии, но и современной Словакии. В ходе этой операции в декабре 1944 г. 6-я гвардейская танковая армия совместно с 7-й гвардейской армией в упорных боях освободила Шахи[1], а 24 декабря – Левице[2].

Применительно к январю 1945 г. удивительным было упоминание в наградном листе боев за Нове-Замки[3]. Этот город находился гораздо западнее линии фронта, установившейся в результате Будапештской операции, и был освобожден лишь 29 марта 1945 г. в ходе Братиславско-Брновской операции. Пришлось обратиться к журналу боевых действий 31-й гвардейской механизированной Плоештинской бригады за период с 1 по 15 января 1945 г. («Память народа»).

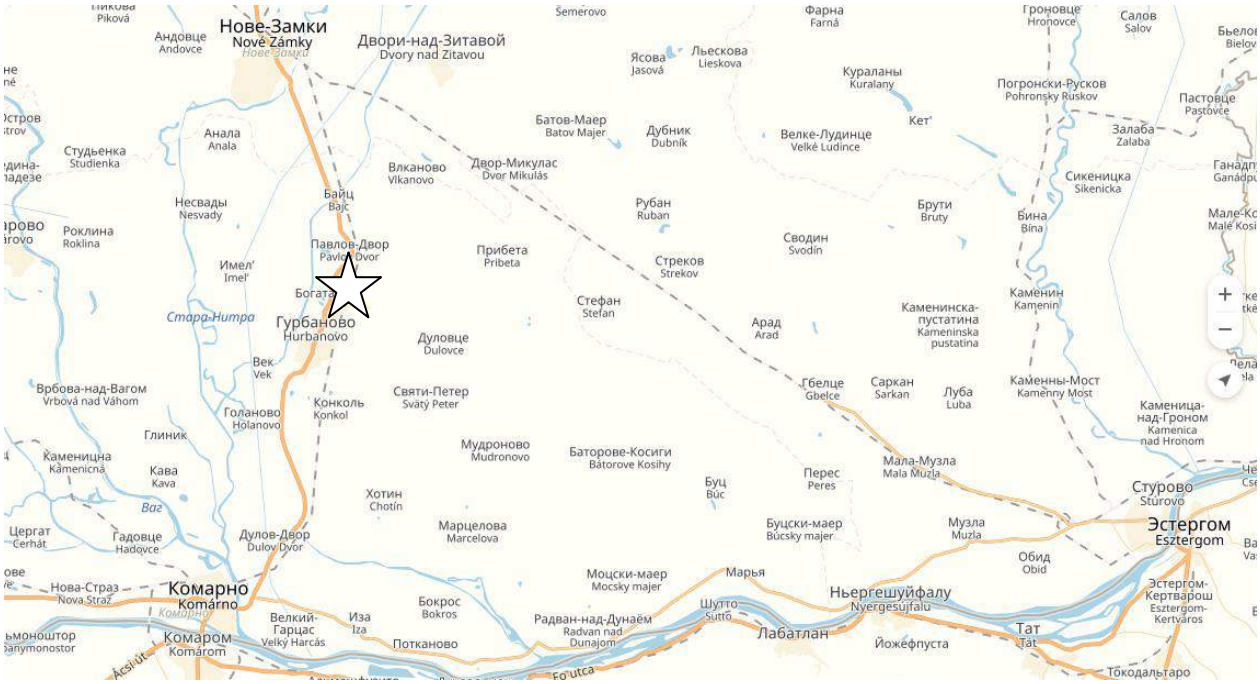

Места боев под Нове-Замки. Звездочкой отмечена Богата

Город Нове-Замки, расположенный на берегу р. Нитра, в годы войны являлся крупным промышленным центром Венгрии. Здесь находился узел шоссейных и железных дорог, имелись аэродромы. Город был центром формирования и комплектования частей противника. В р-не Нове-Замки противник имел много пехоты, танков, самоходных орудий, бронетранспортеров и артиллерии разных калибров, включая и тяжелую артиллерию.

В январе войска 2-го Украинского фронта предприняли попытку наступления на Нове-Замки. Однако первоначальные успехи сменились угрозой окружения. С каждым днем положение 31-й гвардейской механизированной бригады ухудша-

---

[1] *Шаги (Шахи) (словацк. Šahy, нем. Eipelschlag, венг. Ipolysg)* – город в южной Словакии на реке Ипель у границы с Венгрией, Нитранский край, район Левице. Расположен в 30 км (по прямой) к юго-востоку от Левице, в 67 км к северу от Будапешта,

[2] *Ле́вице (словацк. Levice, венг. Léva , нем. Lewenz)* – город в западной Словакии. Расположен в 87 км (по прямой) к северо-западу от Будапешта, примерно в 30 км к северо-западу от г. Шахи.

[3] *Но́ве-За́мки (словацк. Nové Zámky, нем. Neuhäusel, венг. Érsekújvár, тур. Uyvar)* – город в юго-западной Словакии на реке Нитра, районный центр, Нитранский край, район Нове-Замки. Расположен в 86 км (по прямой) к северо-западу от Будапешта, примерно в 42 км к юго-западу от Левице, в 57 км к западу от Шахи.

лось. И лишь благодаря проявленному героизму и находчивости удалось избежать окружения и выйти к своим практически без потерь.

В журнале боевых действий бригады рассказывается, например, о том, как штабная колонна выходила из окружения через занятый противником населенный пункт Богата[1] (в документе – Багота): *«Был собран весь личный состав штаба, которому была поставлена боевая задача с боем овладеть Багота, для чего кричать мощное «Ура» и открыть стрельбу по населенному пункту из всех видов оружия, что и было сделано, девушки и те с криком «Ура» шли в боевых порядках. Машины, а их было 20 штук, двигались в притирку одна к другой. Впереди шел танк. Таким образом, это лишило противника [возможности] делать сквозной обстрел пехоты через улицу […].*

Таким образом, с криком «Ура» и стрельбой из автоматов и другого вооружения [Багота была занята штабом, а] противник почти без сопротивления бежал […]».

В журнале боевых действий неоднократно отмечалось, что, несмотря на тяжелейшее положение, связь работала хорошо и управление частями бригады было беспрерывным. В значительной степени это являлось заслугой П.А. Беззубова.

Известно, что П.А. Беззубов освобождал Прагу, Вену, участвовал в войне с Японией. Был награжден еще одним орденом Красной Звезды (15 апреля 1945 г.), медалями: «За победу над Германией в Великой Отечественной войне 1941–1945 гг.» (9 мая 1945 г.), «За взятие Будапешта» (9 июня 1945 г.), «За взятие Вены» (9 июня 1945 г.), «За освобождение Праги» (9 июля 1945 г.), «За победу над Японией» (30 сентября 1945 г.), «За боевые заслуги» (30 апреля 1954 г.).

После войны остался в рядах Советской армии. Завершил военную службу в звании полковника 6 февраля 1979 г.

Источники:

1) Наградной лист к ордену Отечественной войны 2 степени. 17.01.1945. ЦАМО. 1. 33. Оп. 690306. Д. 761. Л. 140–140 об.

2) Приказ № 7/н от 14.02.1945. 9 гв. мк. ЦАМО. Ф. 33. Оп. 690306. Д. 761. Л. 124.

3) Выписка из журнала боевых действий 31 гв. МПБ за период с 1 по 15.01.45 г. ЦАМО. Ф. 339. Оп. 5179. Д. 69. Л. 219–228 («Память народа»).

4) Информация учетно-послужной картотеки и портала «Дорога памяти».

5) ЦАНО. Ф. 2479. Оп. 4. Д. 164. Л. 25.

6) ЦАНО. Ф. 2479. Оп. 3. Д. 150 – Личное дело Беззубова Петра Алексеевича.

Автобиография (Л. 5)

Я, Беззубов Петр Алексеевич, родился в 1923 году в селе Мурзицах быв. Мурзицкой волости Курмышского уезда Симбирской губернии в семье крестьянина-середняка. Родители до революции и после революции занимались сельским хозяйством.

В 1935 г. вступили в колхоз.

В 1930 году поступил учиться в Мурзицкую школу первой ступени и в 1934 году её

[1] *Богата (Багота)* – населенный пункт района Комарно Нитранского края Словакии к югу от Нове-Замки, около г. Гурбаново (немного южнее Павлова Двора). Расположен примерно в 13 км к югу от Нове-Замки, в 15 км к северу от Комарно.

окончил. В 1934 году поступил учиться в Мурзицкую Н.С.Ш. и окончил её в 1937 году.

В сентябре 1937 года поступил учиться в Тепло-Станскую среднюю школу и в июне 1940 года окончил её. С мая месяца 1938 года – член ВЛКСМ. С февраля месяца 1940 года отец работает председателем колхоза. С апреля месяца 1940 года является кандидатом партии ВКП(б).

Мать беспартийная, работает в колхозе. Раскулаченных из родственников никого нет. избирательных прав не лишались.

За границей из родственников никого нет.

[Подпись] 2/VII–40 г.

Заявление директору ГИСИ от гр. Беззубова Петра Алексеевича, проживающего в с. Мурзицы Т.-Станского р-на Горьковской обл. (Л. 3)

Желая поступить в Институт на ф-т санитарной техники, прошу допустить меня к приемным испытаниям […].

16 авг. 1940 г.

Безруков Н.А. (Николай Андреевич?)

1925 – ?

Без0руков Н.А.

На портале «Память народа» есть информация о Николае Андреевиче Безрукове, родившемся в 1925 г. в с. Сокóл[1] Богородской вол. Павловского уезда Нижегородской губ. (в наст. время Богородский р-н Нижегородской обл.), мобилизованном на фронт в 1943 г. Богородским РВК Горьковской обл. и героически воевавшем до конца войны. Возможно, на момент призыва он являлся студентом 1-го курса строительного факультета ГИСИ (специальность «Промышленное и гражданское строительство»): в приказе по ГИСИ № 4 (студенческая часть) от 20 января 1943 г. среди выбывших в ряды РККА числился студент 23-й группы Н.А. Безруков. К сожалению, не сохранилось личное дело студента, поэтому для абсолютно достоверной идентификации человека не хватает биографических данных. Вывод был сделан на основе совпадения фамилии и инициалов, подходящего года и места рождения воина. Наше предположение подтверждается также тем, что одногруппником Н.А. Безрукова являлся его земляк (из с. Сокол) и, скорее всего, одноклассник (тоже 1925 г. р.) Авенир Иванович Безруков (см. очерки о погибших). Они вместе поступили в ГИСИ, вместе призывались (проходили по одному приказу) и, скорее всего, судя по военным документам, вместе воевали.

Николай Андреевич Безруков участвовал в боях с 13 марта 1945 г. Был автоматчиком стрелковой роты 351-го гвардейского стрелкового полка 106-й

[1] *Сокóл* – деревня в Богородском р-не Нижегородской обл. Входит в состав Дуденевского сельсовета. Деревня расположена на высокой горе, что обеспечивает довольно широкий обзор стоящего на противоположном берегу города Дзержинска. Расположено в 2 км к западу от с. Дуденево. По автомобильным дорогам расстояние до областного центра города Нижнего Новгорода составляет 52 км, до районного центра города Богородска – 13 км.

гвардейской стрелковой дивизии 9-й гвардейской армии. На долю воина выпали очень тяжелые бои.

9 марта 9-я гвардейская армия, входившая до этого в состав 2-го Украинского фронта, была переподчинена 3-му Украинскому фронту. В начале марта соединения фронта отразили наступление противника в Венгрии, а в дальнейшем сами перешли в наступление. (Венская стратегическая операция, 16 марта – 15 апреля 1945 г.).

Командующий 3-м Украинским фронтом маршал Ф. И. Толбухин решил нанести главный удар из района севернее Секешфехервара[1] В дальнейшем предполагалось продвигаться в направлении на Папа[2], Шопрон[3], выйти к венгеро-австрийской границе и создать условия для наступления на Вену. 9-я гвардейская армия должна была наступать на направлении главного удара фронта.

После восьми ночных переходов 351-й гвардейский стрелковый полк расположился в районе алюминиевого завода недалеко от деревни Чаквар[4]. Шла подготовка к широкомасштабному наступлению. Оборона противника представляла собой систему опорных пунктов, основой которой являлась деревня Чекберень[5], лежащая в полосе наступления полка. Стояла задача прорвать оборону врага и овладеть этой деревней.

Участники событий вспоминали, что дороги, ведущие в Чекберень, были заминированы. Оборона в полосе прорыва и наступления дивизии вплоть до озера Балатон оказалась сильно укрепленной, проходила по отрогам Средне-Венгерских гор с многочисленными реками.

Утром 16 марта 1945 г., когда началась Венская наступательная операция, погода выдалась крайне неприятная. С самого утра землю плотно окутал густой туман. Сверху, словно из гигантского распылителя, падала водяная изморось. Видимость была ограниченной, поэтому наступление отодвигалось к полудню.

Силами 9-й гвардейской армии был атакован передний край оборонительной полосы противника. Гвардейцы, перейдя в атаку, продвинулись на 4–7 км, овладев д. Чекберень, лесным массивом севернее нее и населенным пунктом Кополнопуста, но в целом из-за сильного сопротивления противника задачи не выполнили. Первая полоса обороны была прорвана, цепи залегли перед второй полосой обороны, центром и основным опорным пунктом которой была д. Чокако[6]. Через пункты Чокако и Мор[1] проходила важная автострада, связывающая

---

[1] *Се́кешфехервар* (венг. *Székesfehérvár* (инф.)) – город в Венгрии, административный центр медье Фейер. В Средние века Секешфехервар был важнейшим городом Венгрии, местом расположения королевской резиденции. Расположен примерно в 65 км к юго-западу от Будапешта на равнине к западу от Дуная, примерно на полпути между столицей и озером Балатон.

Фейер (венг. Fejér) – медье (область) Венгрии, находится в Центрально-Задунайском крае. Фейер расположен на западном берегу Дуная, недалеко от медье находится восточный берег озера Балатон. Административный центр – Секешфехервар. Медье Фейер граничит с медье Шомодь, Веспрем, Тольна, Пешт, Комаром-Эстергом, и Бач-Кишкун.

[2] *Па́па (венг. Pápa)* – город на западе Венгрии в медье Веспрем. Второй по населению город медье. Расположен к северу от холмистой гряды Баконь и находится в 40 км к северо-западу от столицы медье – Веспрема, в 40 км к югу от Дьёра, в 97 км к северо-западу от Секешфехервара, примерно в 73 км к западу от г. Мор.

[3] *Шо́прон (венг. Sopron, нем. Ödenburg)* – город на северо-западе Венгрии, близ австрийской границы. Второй по величине город медье Дьёр-Мошон-Шопрон после Дьёра. Город расположен примерно в 220 км к западу от Будапешта, в 90 км к северо-западу от Папа, в 80 км к западу от Дьёра, в 50 км к северу от Сомбатхея и в 60 км к юго-востоку от Вены. Австрийская граница проходит в 6 километрах от города.

[4] *Чаквар* – село в медье Фейер. Расположено в 27 км к северу от Секешфехервара, в 25 км к востоку от г. Мор..

[5] *Чакберень* – село в медье Фейер. Расположено в ≈ 20 км к северо-западу от Секешфехервара и в ≈ 9 к юго-западу от с. Чаквар.

[6] *Чокако* – населенный пункт в Венгрии, медье Фейер. Расположен в 26 км к северо-западу от Секешфехервара, в 6 км к северо-западу от с. Чакберень, в 6 км к юго-востоку от г. Мор.

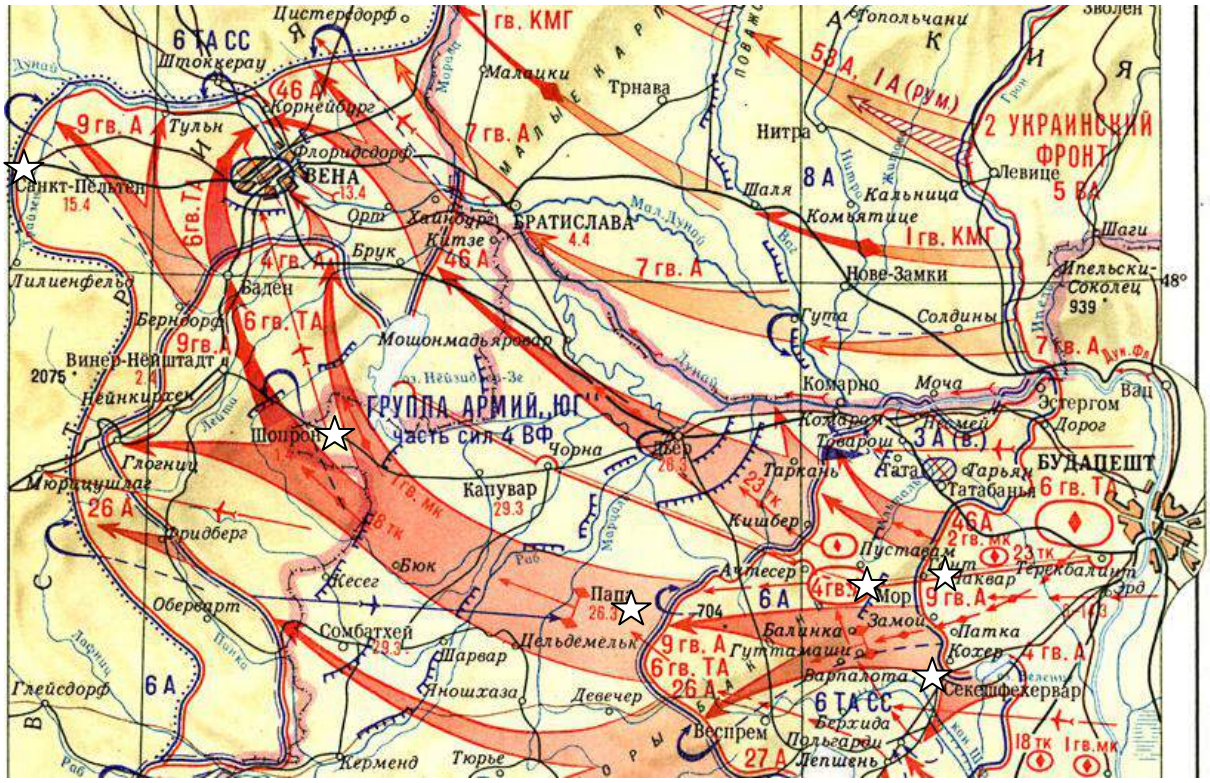

Фрагмент карты «Освобождение западной части Венгрии и восточной части Австрии. 16 марта – 15 апреля 1945 г.». Звездочками отмечены: Секешфехервар, Чаквар, Мор, Папа, Шопрон, Санкт-Пельтен

Шекешфехервар и Папа. 106-я гвадрейская дивизия вступила в бои за овладение этими населенными пунктами. Так как враг успел стянуть сюда значительные силы, было принято решение атаковать под прикрытием темноты с двух сторон при хорошей артиллерийской поддержке. За сутки д. Чокако и ближайшие высоты были очищены от врага. Путь на Мор был открыт.

Город Мор оказался крепким орешком. При его штурме были задействованы все силы: полковая батарея обрушила огонь, батальоны пошли в атаку. Бой за город Мор длился почти сутки. Личному составу дивизии пришлось вести борьбу в основном с бронетехникой противника. Потеряв Мор, противник лишился важного узла сопротивления в тактической зоне обороны, прикрывавшего автостраду. В результате 3-й Украинский фронт получил возможность развития флангового удара по Секешфехерварской группировке противника во фланг, а 2-й Украинский фронт получил возможность развития оперативного наступления на г. Вену вдоль реки Дунай. Во всех этих событиях 351-й гвардейский полк действовал на главном направлении.

14 апреля 1945 г. гвадрии красноармеец Н.А. Безруков был награжден медалью «За боевые заслуги» *«за то, что он во время наступательных боев с 16 по 18 марта 1945 года в районе Чекберень-Мор в рукопашной схватке уничтожил трех вражеских солдат, одного снайпера и гранатой подорвал ДЗОТ противника».*

Указом Президиума Верховного Совета СССР от 26 апреля 1945 г. – за образцовое выполнение заданий командования в боях с немецкими захватчиками при овладении городами Секешфехервар, Мор, Зирез, Веспрем, Эньинг и

[1] *Мор (венг. Mor)* – город в Венгрии, медье Фейер, административный центр Морского яраша (района). Древний центр виноделия. Расположен в 32 км к северо-западу от Секешфехервара

проявленные при этом доблесть и мужество 106-я гвардейская дивизия была награждена орденом Кутузова II степени. За прорыв укрепленной полосы обороны и овладение г. Мор весь личный состав получил благодарность Верховного Главнокомандующего.

30 марта подвижные соединения правого крыла 3-го Украинского фронта вступили в пределы Австрии. Овладев 1–4 апреля городами Шопрон, Винер-Нейштадт, войска фронта вышли на подступы к Вене.

С 5 апреля развернулись ожесточённые бои за Вену. Город был превращён в мощный узел сопротивления. 9-я гвардейская армия нанесла удар в северо-западном направлении в обход Вены и во взаимодействии с 6-й гвардейской танковой армией, сломив сопротивление противника, выдвинулась к Дунаю и отрезала ему пути отступления на запад. После упорных боёв 13 апреля советские войска овладели Веной. Преследуя остатки разбитых соединений противника, войска 3-го Украинского фронта вышли – на рубеж Санкт-Пёльтен[1], западнее Глогница, восточнее Марибора и далее по северному берегу р. Драва.

29 апреля 1945 г. автоматчик стрелковой роты 351-го гвардейского стрелкового полка 106-й гвардейской стрелковой дивизии Н.А. Безруков за храбрость и мужество, проявленные в боях за г. Санкт-Пельтен и при форсировании р. Трайзен, был награжден орденом Красной Звезды: *«15.04.45 г. 3-й стрелковый батальон наступал на город Санкт-Пельтен под артиллерийским, минометным и ружейно-пулеметным огнем форсировал реку Трайзен и с боями овладел южной и западной окраиной города. Тов. Безруков при наступлении показал себя храбрым и мужественным бойцом. Вместе с группой бойцов со своим автоматом первый форсировал реку Трайзен, чем обеспечил дальнейшее форсирование реки своей роте. Группа немцев решила уничтожить храбрецов и перешла в контратаку. Тов. Безруков из своего автомата уничтожил 5 немцев, а остатки группы откатились назд. Продвигаясь дальше за реку Трайзен, тов. Безруков захватил в плен ещё 6 немецких солдат. При ведении уличных боев в городе гранатой уничтожил противотанковое ружье вместе с расчетом. 18.04.45 г. Командир 351 гвардейского стрелкового полка гв. полковник Федотов».*

Награжден также медалью «За победу над Германией в Великой Отечественной войне 1941–1945 гг.». После войны продолжил службу в рядах Советской армии, завершив её 24 мая 1957 г. в звании инженера-лейтенанта.

Источники:

1) Приказ № 15/н от 14.04.1945. 351 гв. сп 106 гв. сд 2 Укр. фр. Медаль «За боевые заслуги». ЦАМО. Ф. 33. Оп. 686196. Д. 79. Л. 70.

2) Приказ № 15/н от 14.04.1945. 351 гв. сп 106 гв. сд. Медаль «За боевые заслуги». ЦАМО. Ф. 33. Оп. 717037. Д. 1130. Л. 261.

3) Наградной лист к ордену Красной Звезды. 18.04.1945. ЦАМО. Ф 33. Оп. 690306. Д. 1493. Л. 377–377 об.

4) Приказ № 8/н от 29.04.1945. 106 гв. сд 9 гв. А 2 Укр. фр. Орден Красной Звезды. ЦАМО. Ф. 33. Оп. 690306. Д. 1493. Л. 353.

5) Информация учетно-послужной картотеки.

6) ЦАНО. Ф. 2479. Оп. 4. Д. 202. Л. 18 об.

7) Родом из войны: исторические заметки о 351 гвардейском парашютно-десантном полке. Ч. 2. URL : http://desantura.ru/articles/45303/

[1] *Санкт-Пёльтен (нем. Sankt Pölten, St Pölten)* – город в Австрии, столица и крупнейший город земли Нижняя Австрия. Город расположен на реке Трайзен, правом притоке Дуная, в 65 км к западу от столицы страны Вены.

Беляев Константин Андреевич

1912 – ?



Беляев К.А., 1935 г.

Родился в 16 ноября (по нов. стилю) 1912 г. в Канавине (Кунавинская слобода Нижегородской губ.) в семье багажного кассира станции Нижний Новгород (пассажирская). В 1920 г., когда Константину было восемь лет, отец и мать умерли от сыпного тифа. В 1930 г., окончив пять групп школы, поступил в фабрично-заводское училище при ст. Нижний Новгород Московско-Курской железной дороги по паровозо-слесарной специальности, по окончании которого в 1932–1933 годах работал слесарем депо ст. Нижний Новгород (жил в то время на ул. 1-го мая, д. 18, кв. 18). Затем, до августа 1934 г., работал слесарем на заводе № 3 им. М. Воробьева, показав себя дисциплинированным и активным рабочим.

В 1934–1935 гг. учился на Канавинском рабфаке Московского института инженеров железнодорожного транспорта. В период учебы являлся инструктором стрелкового дела. В 1935 г. поступил в ГИСИ, но в учебе, скорее всего, был перерыв. Летом 1941 г. был переведен на 5-й курс санитарно-технического факультета. В период учебы жил в семье сестры – на ул. Чкалова Сталинского р-на[1], д. 31, кв. 30.

Был мобилизован в ряды РККА Сталинским РВК г. Горького. В приказе по ГИСИ № 6 (студенческая часть) от 28 января 1942 г. представлен целый список студентов, выбывших в ряды РККА, среди которых числится К.А. Беляев. Достоверно известно, что в этом приказе были учтены не только призывники начала 1942 г., но и некоторые студенты-призывники 1941 г. Этим объясняется, почему в документах военного времени указана другая дата призыва – 27 июля 1941 г.

С июля 1941 по январь 1942 г. воевал на Западном фронте, с января 1944 г. – на Белорусском фронте (такой боевой период указан в наградных листах). Возможно, в 1942–1943 гг., проходил обучение по военной специальности. Получил звание старшего лейтенанта.

22 марта 1945 г. был награжден первым орденом Отечественной войны II степени. На момент награждения являлся полковым инженером легендарного 718-го стрелкового Краснознаменного Ордена Кутузова полка 139-й стрелковой дивизии 49-й армии 2-го Белорусского фронта (широко известная песня «На безымянной высоте», написанная к фильму «Тишина», посвященая восемнадцати бойцам 718-го полка, которые 14 сентября 1943 г. вступили в бой за укреплённую высоту, сражаясь против 300 фашистских солдат). В наградном

[1] *Сталинский р-н г. Горького* – в наст. время Канавинский и част. Московский р-ны Нижнего Новгорода.

листе отмечается высокий профессионализм и боевые заслуги К.А. Беляева: *«В наступательных боях на Восточную Пруссию в январе 1945 г. тов. Беляев неоднократно лично руководил разграждением и разминированием укрепленных полос противника, кроме того, под руководством тов. Беляева построены десятки переправ и мостов, что способствовало более успешным наступательным операциям полка. Тов. Беляев хорошо организовал инженерную разведку, что дает возможность всегда своевременно принять меры к устранению имеющихся препятствий.*

Тов. Беляев достоин правительственной награды ордена Отечественной войны 2-й степени. 26.01.45 г. Командир полка Шкадун»

В документе речь идет о Восточно-Прусской стратегической операции (13 января – 26 апреля 1945 г.). Войска 2-го Белорусского фронта, в том числе 49-я армия, 14 января перешли в наступление (Млавско-Эльбингская операция 14–26 января 1945 г., часть Восточно-Прусской стратегической операции). В результате успешных действий сухопутных войск и флота основные силы противника были расчленены на три изолированных группировки. Лишь части 2-й немецко-фашистской армии удалось отойти в Восточную Померанию. Основные силы 2-го Белорусского фронта с 10 февраля приступили к проведению Восточно-Померанской операции (10 февраля – 4 апреля 1945 г.). В ходе по-

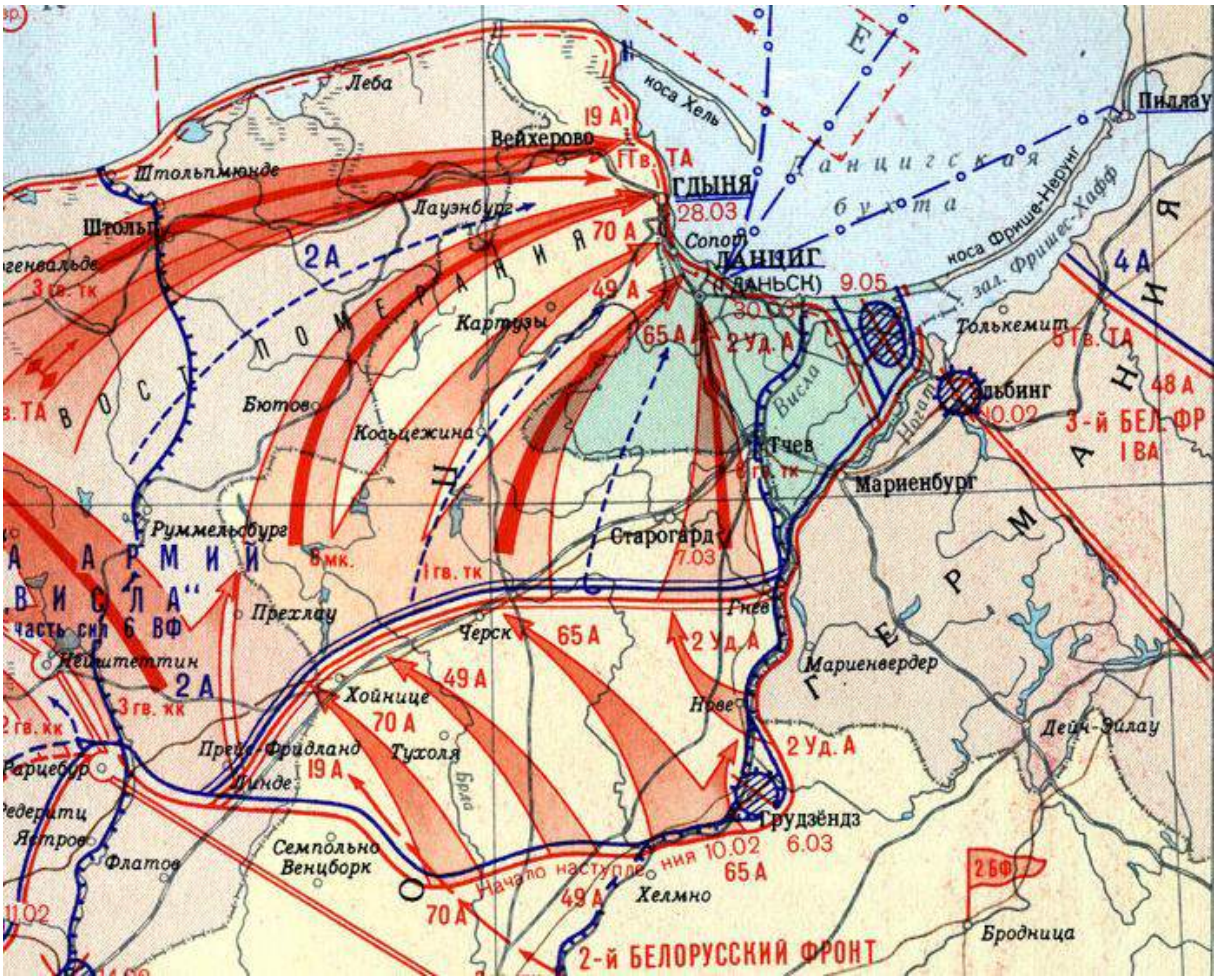

Фрагмент карты «Наступление советских войск в Восточной Померании. Февраль – март 1945 г.»

следней 139-я стрелковая дивизия в составе 49-й армии принимала участие в освобождении Данцига (Гданьска)[1] 30 марта 1945 г.

24 мая 1945 г. за многочисленные боевые заслуги К.А. Беляев был награжден орденом Красной Звезды: *«В мартовских боях 1945 года в Западной Польше и за город Гданьск тов. Беляев под личным руководством* (так в тексте – Авт.) *построил десятки мостов и переправ под огнем противника и неоднократно руководил проделыванием проходов в инженерных заграждениях противника, прикрывающих подступы к крупным узлам сопротивления немцев.*

Тов. Беляев достоин правительственной награды ордена «Красная Звезда». 30.03.45 г. Командир полка Шкадун».

Боевой путь дивизия завершила участием в Берлинской стратегической операции (16 апреля – 8 мая 1945 г.). Закончила войну на Эльбе.

К.А. Беляев был награжден также медалями «За победу над Германией в Великой Отечественной войне 1941–1945 гг.», «За взятие Кенигсберга».

После войны продолжил службу в рядах Советской армии, завершив её 14 ноября 1963 г. в звании подполковника технической службы. Послевоенные награды: медаль «За боевые заслуги» (19 ноября 1951 г.), орден Красной Звезды (26 октября 1955 г.). К юбилею Победы 6 апреля 1985 г. был награжден ещё одним орденом Отечественной войны II степени.

Источники:

1) Наградной лист к ордену Отечественной войны II степени. 26.01.1945. ЦАМО. Ф. 33. Оп. 687572. Д. 1472. Л. 272–272 об.
2) Приказ № 24 от 22.03.1945. ВС 49 армии 2 Белорус. фо. ЦАМО. Ф. 33. Оп. 687572. Д. 1472. Л. 256.
3) Наградной лист к ордену Красной Звезды. 30.03.1945. ЦАМО. Ф. 33. Оп. 686196. Д. 5933. Л. 208–208 об.
4) Информация о награждении орденом Отечественной войны II степени 06.04.1985.
5) ЦАМО. Ф. 2479. Оп. 4. Д. 164. Л. 36–37.
6) ЦАМО. Ф. 2479. Оп. 3. Д. 167 – Личное дело Беляева Константина Андреевича.

Удостоверение (Л. 29)

Дано Беляеву Константину Андреевичу, родившемуся в 1912 г., в том, что он, поступив в 1930 г. в школу ученичества при ст. Н. Новгород М.-Крской ж.д. по паровозо-слесарной специальности, в 1932 г. окончил полный теоретический курс. В течение всего срока обучения и на выпускных испытаниях показал удовлетворительные успехи […]. 1932 г.

Удостоверение (Л. 28)

Дано Основным (?) депо ст. Н. Новгород Московско-Курской ж.д. слесарю Беляеву Константину Андреевичу в том, что он действительно работает в указанной должности с 2/VII–32 г. по наст. время.

Дана для предъявления в техникум. 17/III–33 г.

---

[1] *Гданьск (польск.* Gdańsk (инф.)*, кашубск. Gduńsk, лат. Gedanum, Dantiscum, в 1308—1466 и 1793—1945 годах носил название Да́нциг, нем. Danzig* – город в северной Польше, шестой по населению в стране. Вместе с соседними Сопотом и Гдыней образует агломерацию Труймясто – «Трёхградье» с общим населением свыше миллиона человек.

Справка (Л. 27)

Дана Беляеву К.А. в том, что он действительно работал на заводе № 3 им. Воровьева на постоянной работе в качестве слесаря с 27/XI–33 г. по 19/VIII–34 г.

Выписка из военного билета Беляева К.А.,
выд. 20.VI.1934 г. заводом № 3 им. Воробьева (Л. 23)

Год рожд. – 1912
Допризывник
Русский
Специальность – слесарь
Окончил 5 групп школы.
Взят на учет допризывником.
Прошел допризывную подготовку при учеб. пункте СОА М.-Кур. ж.д. по 120 ч. Программы с мая по 20 июня 1933 г.
Предоставлена отсрочка от призыва к как учащемуся Канавинского рабфака МИИТа[1] *до осени 1935 г.*

Справка (Л. 32)

Дана гр. Беляеву в том, что он проживает в Канавино, ул. 1-го мая, д. 18, кв. 18 и в том, что отец и мать у которого действительно умерли от сып. тифа в 1920 году. К. Беляеву в это время было 8 лет. Отец его происходил из крестьян. Служил на железной дороге багажным кассиром.
1/III–1934 г.

Справка Московского рабочего факультета НКПС (Л. 34)

Выдана настоящая справка гр. Беляеву Константину Андреевичу, родившемуся в 1912 г., в том, что он поступил на Рабочий факультет в 1934 г. в гор. Горьком, прослушал курс рабочего ф-та в 1935 г., который не окончил. В течение курса обучения и на выпускных испытаниях показал следующие успехи [оценки].

Заявление-анкета (Л. 19–23)

От Беляева Константина Андреевича
На факультет промышленного и гражданского строительства
Дата рождения: 3 ноября 1912 г.
Образование – среднее.
Окончил ФЗУ при ст. Горький и рабфак МИИТа в г. Горьком по 1935 г.
Профессия – слесарь.
Производственный стаж – 4 года.
Депо при ж.д. и завод им. Воробьева.
Четвертый разряд.
Состою членом союза железнодорожников с 1930 г.
Подлежу зачислению в Красную Армию с осени 1935 года.
До поступления в учебное заведение вел следующую общественную работу – инструктор стрелкового дела.
Семейное положение – холост.
До революции 1917 г.: отец – багажный кассир станций Н. Новгород (пассажирская, мать – домашняя хозяйка.
Отец умер в 1920 году от тифа. Мать умерла в 1920 году от тифа.
Социальное положение – рабочий.
1935 г.

Характеристика (Л. 30)

К.А. Беляев, работая на заводе в качестве слесаря, показал себя дисциплинированным, активным рабочим. Тов. Беляев был хорошим общественником, принимал участие во всех

[1] МИИТ – Московский институт инженеров железнодорожного транспорта.

политических кампаниях и систематически перевыполнял план. Соцтехэкзамен т. Беляев сдал на «отлично».

Завод № 3 им. Воробьева

8/VII–35 г.

Повтор свидетельства (взамен утерянного) (Л. 31)

Выдано Беляеву Константину Андреевичу в том, что в 1912 г. 16-го ноября н/с месяца в городе Канавино рождения за 1912 занесено в книгу актов гражданского состояния за № 221 запись о том, что

отец Беляев Андрей Петрович

Мать Беляева Татьяна Ивановна.

[Неразб.] июля 1935 г.

Справка (Л. 13)

Дана Беляеву К.А., проживающему на ул. Чкалова Сталинского р-на в д. № 31, кв. 30, в том, что он живет у зятя Антонова (муж сестры), у которого имеется семья в количестве четырех человек. Сам Беляев средств к существованию не имеет.

10/II–36 г.

Бермяков Александр Степанович

1919 – ?



Бермяков А.С., 1938 г.

Родился в 22 ноября 1919 г. в с. Холязино Большемурашкинской вол. Лысковского уезда Нижегородской губ. (в наст. время Большемурашкинский р-н Нижегородской обл.). Отец какое-то время занимался сельским хозяйством, затем был рабочим Сормовского завода, машинистом паровой мельницы в с. Чернуха Лысковского р-на, рабочим на предприятиях г. Горького, с июня 1938 г. – начальником цеха в гвоздильной мастерской Главлегснаба.

Александр начал учиться в 1928 г. в школе г. Лысково. В конце 1929 г., переехав вместе с семьей в г. Горький, поступил в школу им. КИМа, где учился до 7-го класса, затем перешел в железнодорожную среднюю школу № 11 им. Ленина, по окончании которой в 1938 г. поступил на строительный факультет ГИСИ (специальность «Промышленное и гражданское строительство»).

В феврале 1942 г. на 3-м курсе института был мобилизован в ряды РККА (приказ по ГИСИ № 10 (студенческая часть) от 16 февраля 1942 г.).

По всей видимости, в составе группы студентов ГИСИ был направлен на учебу в Военно-транспортную академию РККА им. Л.М. Кагановича. Документов, информирующих о боевом пути А.С. Бермякова, на портале «Память народа» немного. Известно, что 9 мая 1945 г. был награжден медалью «За победу над Германией в Великой Отечественной войне 1941–1945 гг.». 9 июня 1945 г. награжден медалью «За взятие Кенигсберга». Акт о награждении этой медалью от 31 декабря 1945 г. был

подписан начальником Военно-транспортной академии им. Л.М. Кагановича генерал-лейтенантом технических войск Филичкиным В.М., то есть на данный момент лейтенант А.С. Бермяков продолжал оставаться слушателем академии. В Восточно-Прусской наступательной операции (13 января – 25 апреля 1945 г.) он участвовал в должности диспетчера оперативной группы Управления военных сообщений 3-го Белорусского фронта. В этом же акте среди награжденных слушателей академии числится однокурсник А.С. Бермякова по ГИСИ – А.М. Гасин, который также являлся диспетчером Управления военных сообщений 3-го Белорусского фронта (см. очерк о воине).

В исследовательской литературе подчеркивается, что личный состав Военно-транспортной академии оказал большую помощь управлениям ВОСО (военных сообщений) 1-го, 2-го и 3-го Белорусских и 1-го Украинского фронтов в организации перевозок при подготовке Висло-Одерской, Восточно-Прусской и Берлинской операций. В 1945 г. преподаватели и слушатели академии практически в полном составе были направлена на указанные фронты (начальники групп: 1-й Белорусский фронт – генерал В. М. Филичкин, 2-й Белорусский – генерал А. П. Трофимов, 3-й Белорусский – полковник Н. В. Веревкин, 1-й Украинский – генерал Д. И. Танский). Управлению ВОСО фронта придавалась группа преподавателей и слушателей академии численностью от 20 до 60 человек. Среди них находились строители и эксплуатационники железных дорог, дорожники, автомобилисты.

Транспортное обеспечение Восточно-Прусской наступательной операции являлось очень сложной задачей. Сеть железных и шоссейных дорог здесь была редкой. Кроме того, отступая, гитлеровцы разрушали пути и станции со всем их оборудованием, минировали шоссе, взрывали мосты и гидротехнические сооружения. В ходе этой операции решающее слово сказал автотранспорт, поскольку шоссейные дороги удавалось вводить в эксплуатацию быстрее, чем железнодорожные линии. С 13 января по 10 февраля только автомобильные части 3-го Белорусского фронта доставили свыше 220 тыс. т грузов, в первую очередь боеприпасов, расход которых за этот период составил 3,4 тыс. вагонов. Это был немалый объем, но и его не хватало войскам. Вследствие чего Восточно-Прусскую операцию пришлось проводить в два этапа, причем на втором этапе, начавшемся 10 февраля, темпы продвижения нередко составляли 1,5 км в сутки.

Именно усилиями 3-го Белорусского (где воевали бывшие студенты ГИСИ А.С. Бермяков и А.М. Гасин), а также частично 2-го Белорусского и 1-го Прибалтийского фронтов на завершающем этапе Восточно-Прусской наступательной операции решалась задача по уничтожению прижатых к морю группировок противника. Кенигсберг был взят штурмом лишь 9 апреля, Пиллау – 25 апреля, а полностью остатки немецкой восточнопрусской группировки были ликвидированы 26 апреля.

После войны А.С. Бермяков продолжил службу в рядах Советской армии, завершив её 4 ноября 1969 г. в звании инженера-подполковника. Послевоенные награды: медаль «За боевые заслуги» (19 ноября 1951 г.), орден Красной Звезды (30 декабря 1956 г.). Как участник войны 6 апреля 1985 г. был награжден орденом Отечественной войны II степени. На сайте «Победители. 1941–1945» есть запись

о Бермякове Александре Степановиче, родившемся 22 ноября 1919 г. и проживавшем на начало 2005 г. в Ростове-на Дону.

Источники:

1) Информация о награждении орденом Отечественной войны II степени 06.04.1985.
2) Акт вручения медалей «За взятие Кенигсберга». 31.12.1945. Воен.-трансп. акад. им. Л.М. Кагановича. ЦАМО. Ф. 60725.Оп. 36365. Д. 147. Л. 391.
3) Ковалев, И.В. Транспорт в заключительных операциях войны на территории Польши и Германии // Транспорт в Великой Отечественной войне (1941–1945 гг.). Гл. 15. URL : http://nozdr.ru/militera/h/kovalev_iv/15.html .
4) Информация на сайте «Победители. 1941–1945». URL: http://www.pobediteli.ru.
5) ЦАНО. Ф. 2479. Оп. 4. Д. 164. Л. 41.
6) ЦАНО. Ф. 2479. Оп. 3. Д. 177 – Личное дело Бермякова Александра Степановича.

Заявление директору ГИСИ от Бермякова Александра Степановича, проживающего: Сталинский р-н, Пушная наб., д. 6, кв. 13 (Л. 2)

Желая поступить в Институт на строительный факультет, специальность «Промышленное и гражданское строительство», прошу допустить меня к приемным испытаниям […]
[Подпись] 23/VII–1938 г.

Автобиография (Л. 4)

Родился 22 ноября 1919 года в с. Халязино Б.-Мурашкинского р-на Горьковской области.
Отец с 16 г – рабочий на Сормовском заводе. По 21 год он служит в РККА.
С 21 по 23 – занимается сельским хозяйством.
В 23 году без семьи переезжает в Семипалатинск. С 26 по 29 год работает в с. Чернуха (Лысковского района) машинистом на паровой мельнице. В 28 году я там начал учиться. В 29 году семья переезжает в Лысково. В 30-х – в Горький. Здесь я начал учиться в школе им. КИМ, вступил в пионерскую организацию. Проучился в этой школе до 7 класса. Затем стал учиться в ж.д. школе им. Ленина. В начале 36 г. принят в чл. ВЛКСМ.
Отец с июня 1938 года работает начальником цеха в Гвоздильной мастерской Главлегснаба. [Подпись]

Автобиография (Л. 6)

Родился в 1919 г. 22 ноября в селе Холязино Б.-Мурашкинского района. Отец в то время живет отдельно от семьи и работает в Сормове рабочим. В 28 г. в г. Лыскове поступаю в среднюю школу. В конце 29 г. семья переезжает в г. Горький, где я продолжаю учиться. В 36 г. вступаю в комсомол. В 38 г. окончил десятилетку и в том же году был принят в Горьковский инженерно-строительный институт. [Подпись]

Буркин Евгений Ефимович

1919 – 2005

Родился 2 февраля 1919 г. в г. Пугачеве бывшей Самарской губернии (в наст. время Саратовская обл.) в многодетной семье. В 1928 г. пошел в школу в г. Пугачеве. В 1931 г. семья переехала в Автозаводский р-н Горьковской обл. Отец стал работать экономистом на ГАЗе, а Евгений перешел в школу № 19 Автозаводского р-на. Жили на ул. Жданова (в наст. время пр. Молодежный), д. 16, кв. 10.

По окончании школы в 1938 г. поступил на санитарно-технический факультет ГИСИ. На 4-м курсе был мобилизован в ряды РККА. Имелось два соответствующих приказа – 1941 и 1942 годов. В декабре 1941 г. он был восстановлен в числе студентов как вернувшийся из РККА (приказ по ГИСИ № 78 (студенческая часть) от 5 де-

кабря 1941 г.). Однако вскоре вновь последовала мобилизация (приказ по ГИСИ № 8 (студенческая часть) от 5 февраля 1942 г.). Был мобилизован Куйбышевским РВК г. Горького

Буркин Е.Е.

На фронтах Великой Отечественной войны с 1943 г. На каком-то этапе стал слушателем Военно-транспортной академии РККА им. Л.М. Кагановича. В исследовательской литературе подчеркивается, что личный состав Военно-транспортной академии оказал большую помощь управлениям ВОСО (военных сообщений) 1-го, 2-го и 3-го Белорусских и 1-го Украинского фронтов в организации перевозок при подготовке Висло-Одерской, Восточно-Прусской и Берлинской операций. В 1945 г. преподаватели и слушатели академии практически в полном составе были направлена на указанные фронты (начальники групп: 1-й Белорусский фронт – генерал В. М. Филичкин, 2-й Белорусский – генерал А.П. Трофимов, 3-й Белорусский – полковник Н. В. Веревкин, 1-й Украинский – генерал Д. И. Танский). Управлению ВОСО фронта придавалась группа преподавателей и слушателей академии численностью от 20 до 60 человек. Среди них находились строители и эксплуатационники железных дорог, дорожники, автомобилисты. Они помогали укомплектовывать паровозные бригады, налаживали жизнь станций, организовывали работу стрелочников, составителей поездов, дежурных по станции, когда требовалось, водили поезда. Кроме этого, из слушателей академии были сформированы дополнительные комендатуры ВОСО на фронтовых железных дорогах.

Известно, что в 1945 г. Е.Е. Буркин, оставаясь слушателем Военно-транспортной академии, участвовал в боевых действиях в составе 1-й гвардейской железнодорожной бригады, которая в годы войны прославилась своими боевыми и трудовыми подвигами. Можно привести, в частности, такой факт: в ходе Белорусской операции, вместе с наступающими войсками бригада вошла в Польшу, где поляки говорили: «Если бы сами не видели, никогда бы не поверили, что можно такими темпами строить».

В составе войск 1-го Белорусского фронта гвардейцы-железнодорожники с боями вошли в предместья Варшавы. Высоким признанием заслуг гвардейцев-железнодорожников при овладении предместьями Варшавы, стал Указ Президиума Верховного Совета СССР от 31 октября 1944 г. о награждении бригады Орденом Кутузова II степени за проявленные доблесть и мужество.

Бригаде было дано задание восстановить железнодорожный мост через Вислу близ Варшавы. Завершилось восстановление моста в январе – феврале 1945 г. после освобождения Варшавы (17 января 1945 г.) в ходе Висло-Одерской операции (12 января – 3 февраля 1945 г.). По воспоминаниям очевидцев, при взятии Варшавы и восстановлении моста бригада понесла большие потери в личном составе, но все восстановительные работы были выполнены досрочно. Именно

после боев под Варшавой и по итогам восстановительных работ 1-я гвардейская железнодорожная бригада стала «Варшавской» (10 февраля 1945 г.).

В ходе Берлинской операции воины бригады своим героическим трудом доказали, что они заслуженно носят высокое звание «гвардейцев». 25 апреля 1945 г. ими был восстановлен решающий 70-километровый участок железной дороги от Кюстрина[1] до Берлина. Ровно в 18.00 часов 25 апреля 1945 г., в самый разгар боёв за столицу гитлеровской Германии, в Берлин прибыл первый советский поезд. И привела его паровозная бригада во главе с машинистом из 13-й роты эксплуатации 1-й гвардейской железнодорожной бригады. В этот день начальник тыла и начальник железнодорожных войск 1-го Белорусского фронта отправили донесение Военному совету фронта: *«Докладываю: сегодня, 25 апреля, в 18.00 по участку открыто движение поездов до станции Берлин-Лихтенберг. Антипенко, Борисов»*. На этой телеграмме Маршал Советского Союза Г.К. Жуков наложил краткую, но чёткую и выразительную резолюцию: *«МОЛОДЦЫ!»*

День Победы части гвардейцев-железнодорожников встречали в Берлине.

14 июня 1945 г. вышел приказ Военного совета 1-го Белорусского фронта о награждении стажера Управления 1-й гвардейской железнодорожной бригады лейтенанта Е.Е. Буркина орденом Красной Звезды за героизм, проявленный при спасании из огня ценнейшей технической документации управления Германских железных дорог: *«При разведке Берлинского жел. дор. узла особую ценность представляла трофейная техническая документация по узлу. Тов БУРКИНУ было приказано с командой 3 человека найти в городе Управление Германских железных дорог. 29 апреля 1945 г. здание Управления было найдено, но дом горел от артогня, за ним же проходил передний край. Документации угрожал огонь.*

Тов. БУРКИН, пренебрегая опасностью, под огнем противника с командой кинулся в горящее здание и с большими трудностями в темноте и дыму обнаружил комнату с необходимыми документами. Все чертежи были вынесены из горящего здания и оказались очень ценными для паспортизации железнодорожного узла БЕРЛИН. Тов. БУРКИН достоин Правительственной награды ордена «КРАСНАЯ ЗВЕЗДА». Начальник штаба бригады гвардии полковник Земелькин. 15 мая 1945 г. Командир 1-й гвардейской железнодорожной Варшавскй Ордена Кутузова бригады гвардии генерал-майор технических войск Тиссон».

Е.Е. Буркин был награжден также медалями «За победу над Германией в Великой Отечественной войне 1941–1945 гг.» (9 мая 1945 г.), «За взятие Берлина» (9 июня 1945 г., акт от 31 декабря 1945 г.). На момент вручения обеих наград продолжал оставаться слушателем Военно-транспортной академии им. Л.М. Кагановича.

После войны продолжил службу в рядах Советской армии, завершив её 31 января 1957 г. в звании майора. Послевоенные награды: медаль «За боевые заслуги» (3 ноября 1953 г.), к юбилею Победы – орден Отечественной войны II степени (6 апреля 1985 г.).

Известно, что в 2005 г. проживал в Москве (сайт «Победители 1941–1945»). Умер 8 октября 2005 г.

В статье «Опыт воспитательной работы по направлению “Гражданин и патриот”» воспитатель образовательного центра ОАО «Газпром» (в наст. время

---

[1] *Ко́стшин-над-О́дрой (Костшин на Одре, польск. Kostrzyn nad Odrą; прежде: Ко́стши, Кюстрин; нем. Küstrin)* – приграничный город в Западной Польше, на правом берегу Одры у места впадения Варты. Входит в Гожувский повятЛюбушского воеводства в статусе городской гмины. Расположен в 84 км (по прямой) к востоку от Берлина.

общеобразовательное частное учреждение «Газпром школа», г. Москва) Н.В. Ерохина рассказала о встрече учеников школы с ветераном Великой Отечественной войны Буркиным Евгением Ефимовичем, проходившей в 2012–2013 учебном году. Эту встречу назвали «Слава тебе, солдат!». По всем документам, других ветеранов с такими же личными характеристиками не было. Поэтому с уверенностью можно сказать, что Евгений Ефимович прожил долгую жизнь – более 93-х лет – и до последнего момента, пока позволяло здоровье, участвовал в воспитательной работе с молодежью.

Хочется повторить вслед за участниками той памятной встречи: «Слава тебе, солдат!»

Источники:

1) Наградной лист к ордену Красной Звезды. 15.05.1945. ЦАМО. Ф. 33. Оп. 686196. Д. 5723. Л. 197–197 об.

2) Приказ № 646/н от 14.06.1945. ВС 1 Белор. фр. Орден Красной Звезды. ЦАМО. Ф. 33. Оп. 686196. Д. 5723. Л. 154.

3) Именной список на награждение от 31.12.1945. Воен.-трансп. акад. им. Л.М. Кагановича. Медаль «За взятие Берлина». ЦАМО. Ф. 60725. Оп. 36365. Д. 147. Л. 177.

4) Акт от 31.12.1945. Воен.-тр. акад. им. Л.М. Кагановича. Медаль «За взятие Берлина». ЦАМО. Ф. 60725. Оп. 36365. Д. 147. Л. 174.

5) Информация о награждении орденом Отечественной войны II степени. 06.04.1985.

6) Информация учетно-послужной картотеки.

7) Данные из картотеки ЦАМО.

8) Информация на сайте «Победители. 1941–1945». URL: http://www.pobediteli.ru.

9) Ковалев, И.В. Транспорт в заключительных операциях войны на территории Польши и Германии // Транспорт в Великой Отечественной войне (1941–1945 гг.). Гл. 15. URL : http://nozdr.ru/militera/h/kovalev_iv/15.html .

10) Пинчук А. 1-я отдельная, гвардейская, Ордена Кутузова – 2 ст., Варшавская железнодорожная бригада. Киев, 2011. URL: http://www.1ождбр.рф/izdania/%D0%96%D0%B5%D0%BB%D0%B5%D0%B7%D0%BD%D0%BE%D0%B4%D0%BE%D1%80%D0%BE%D0%B6%D0%BD%D0%B0%D1%8F%20%D0%B1%D1%80%D0%B8%D0%B3%D0%B0%D0%B4%D0%B0.pdf

11) Иванов А.П., Назарук Н.Н. Они везли победу // Санкт-Петербургский вестник высшей школы. 08.03.2015. URL: https://nstar-spb.ru/higher_school/print/article/oni-vezli-pobedu/

12) Ерохина Н.В. Опыт воспитательной работы по направлению «Гражданин и патриот» URL : http://открытыйурок.рф/%D1%81%D1%82%D0%B0%D1%82%D1%8C%D0%B8/630553/

13) ЦАНО. Ф. 2479. Оп. 4. Д. 164. Л. 29, 39.

14) ЦАНО. Ф. 2479. Оп. 3. Д. 236 – Личное дело Буркина Евгения Ефимовича

Заявление директору Горьковского инженерно-строительного института от Буркина Евгения Ефимовича (Л. 7)

Желая поступить в Институт на санитарный факультет. Специальность «Вентиляция, отопление, теплофикация», прошу допустить меня к приемным испытаниям […]

Адрес: Горьковская обл., Автозавод, ул. Жданова, д. 16, кв. 10.

Автобиография (Л. 8)

Я, Буркин Евгений Ефимович, родился в 1919 году в г. Пугачеве бывш. Самарской губернии. В семье служащего, состоящей из 9 человек. В настоящее время отец работает на Автозаводе в качестве экономиста. Мать – домохозяйка.

В 1928 г. я поступил в начальную школу № 3 в г. Пугачеве. В 1931 г. перешел в шк. № 19 в Горьковской обл. Автозаводского р-на, которую и окончил в 1938 г.

В настоящее время проживаю на Автозаводе на иждивении отца.

19/VII–38 г. [Подпись]

Бычков С.В. (Сергей Васильевич?)

1920 – ?

Бычков С.В.

На портале «Память народа» есть информация о Бычкове Сергее Васильевиче, родившемся 20 октября 1920 г. в фабричном поселке Собинке Владимирской губ. (в наст. время г. Собинка Владимирской обл.). Возможно, с 1938 г. он являлся студентом санитарно-технического факультета ГИСИ. К сожалению, не сохранилось личное дело студента, но по совокупности признаков (фамилия и инициалы, год рождения, место призыва, некоторые моменты боевой биографии) можно считать соответствующий вывод вполне достоверным.

По приказу ВКВШ 28 сентября 1941 г. 20 студентов ГИСИ были направлены в распоряжение командования Военно-воздушной академии РККА (приказ по ГИСИ № 66 (студенческая часть) от 27 сентября 1941 г.). Студент 4-го курса С.В. Бычков находился среди откомандированных. На портале «Память народа» указано, что он был призван в ряды РККА Куйбышевским РВК г. Горького[1].

Сразу после академии старший техник-лейтенант С.В. Бычков был назначен на должность командира 317-й аэродромно-технической роты 687-го батальона аэродромного обслуживания (бао) 59-го района авиационного базирования (РАБ).

Немного о том, что представляли собой эти части. Во исполнение постановления ЦК ВКП(б) и СНК СССР от 10 апреля 1941 г., тыл Военно-Воздушных Сил Красной Армии решено было сформировать по территориальному принципу – вместо тыловых частей, входивших в состав авиационных соединений и частей и менявших свою дислокацию при перебазировании авиационных дивизий и полков, создать районы авиационного базирования (раб), авиационные базы (аб) и батальоны аэродромного обслуживания (бао). Одним из них стал 59-й раб, созданный в Туле летом 1941 г.

17 ноября 1942 г. по решению Ставки Верховного Главнокомандования на базе ВВС Юго-Западного фронта была сформирована 17-я воздушная армия, в состав которой вошел 59 РАБ. 20 октября 1943 г. Юго-Западный фронт был переименован в 3-й Украинский.

С 12 ноября 1943 г. в боевых действиях в составе 687-го батальона аэродромного обслуживания 59-го района аэродромного обслуживания 17-й воздушной армии 3-го Украинского фронта (в документе ошибочно указан Юго-Западный фронт) принимала участие и 317-я арэродромно-техническая рота под руководством В.С. Бычкова. В октябре – ноябре 1943 г. войска фронта продвинулись к западу от Днепра на 50–60 км, освободили Днепропетровск и Днепродзержинск, захватили плацдарм южнее Запорожья, до конца декабря 1943 г. вели бои по удержанию и расширению крупного плацдарма на Днепре.

[1] *Куйбышевский р-н г. Горького* – в наст. время Нижегородский р-н Нижнего Новгорода.

В Битве за Днепр (август – декабрь 1943 г.) сухопутным войскам содействовала авиация фронтов и дальнего действия. Только в сентябре она совершила св. 90 тыс. самолето-вылетов.

Подразделением С.В. Бычкова обслуживались два аэродрома в районе Синельниково[1] (в 38 км к юго-востоку от Днепропетровска), на которых базировались два полка авиации. Под его руководством была проведена большая работа по строительству оборонительных сооружений.

20 декабря 1943 г. вместе со своей ротой он был направлен в г. Миллерово[2] для строительства аэродрома для авиации дальнего действия. Параллельно велась эксплуатация перелетного аэродрома, обеспечивающего бесперебойный перелет самолетов с тыла на фронт, за что заместитель командующего ВВС СКВО по тылу объявил С.В. Бычкову благодарность.

Затем роту направили в Новочеркасск[3] в Конотопское военно-авиационное училище (было передислоцировано в Новочеркасск в 1944 г.), где под руководством С.В. Бычкова в постоянной готовности поддерживалось шесть аэродромов в летнее и два аэродрома в зимнее время, чем обеспечивалось бесперебойное пополнение авиационных частей.

24 апреля 1945 г. подразделение С.В. Бычкова было направлено в состав 4-го района авиационного базирования 16-й воздушной армии 1-го Белорусского фронта. За честный труд на фронте и в тылу 28 декабря 1945 г. С.В. Бычков был награжден медалью «За боевые заслуги». В наградном листе подробно описаны его боевые и трудовые заслуги: *«За время пребывания в Действующей Армии Юго-Западный фронт 59 РАБ 687 БАО ст. т/л-т Бычков работал на должности командира 317 Аэродромно-Технической роты, где его подразделением обслуживались два аэродрома в районе Синельниково, на которых базировались два полка авиации.Молодой, растущий, только что вышедший из стен Академии сразу применил свои знания для разгрома врага. И днем, и ночью на аэродромах шла работа.*

Под непосредственным руководством ст. т/л-та Бычкова была проведена большая работа по строительству оборонительных сооружений. Было построено 50 земляных обвалований, 2 КП на аэродромах.

20.12.43 года был направлен вместе с 317 АТР на строительство «Постоянного аэродрома» в г. Миллерово для авиации дальнего действия. Параллельно со строительством аэродрома велась вксплуатация перелетного аэродрома. За эксплуатацию перелетного аэродрома, обеспечивающего бесперебойный перелет самолетов с тыла на фронт, Бычкову была объявлена благодарность Зам. командующего ВВС СКВО по Тылу.

После закрытия Миллеровского аэродрома был переброшен в г. Новочеркасск в Конотопское Военно-Авиационное училище, где в летнее время в постоянной готовности держали 6 аэродромов, а в зимнее 2 аэродрома, чем обеспечивалось бесперебойное пополнение нашей доблестной авиации.

---

[1] *Сине́льниково* – город областного подчинения, находится в центральной части Днепропетровской обла. Расположен в 38 км (по прямой) к юго-востоку от г. Днепра (до 2016 г. Днепропетровска).

[2] *Ми́ллерово* – город в Ростовской обл. России. Административный центр Миллеровского р-на. Миллерово – самый северный город Ростовской обл., расположен в пределах Доно-Донецкой равнины, в верховьях реки Глубокая, являющейся левым притоком Северского Донца. Расположен в 195 км (по прямой) к северо-востоку от Ростова-на-Дону, в 397 км к востоку и чуть северу от Днепра (Днепропетровска).

[3] – город в Ростовской обл., столица Донского казачества. Центральная часть города расположена на возвышенности, окружённой поймами степной реки Аксай и впадающей в неё реки Тузлов. Расположен в 35 км (по прямой) к северо-востоку от Ростова-на-Дону, в 168 км к югу от Миллерово.

В настоящее время ст. т/л-т Бычков находится в Действующей Армии в составе 1 Белорусского фронта 16 ВА.

За честный труд на фронте и в тылу достоин награждения Правильственной наградой – медалью «За боевые заслуги». Командир 413 БАО майор Ковтунов 31 мая 1945 года».

Награжден медалями «За победу над Германией в Великой Отечественной войне 1941–1945 гг.», «За взятие Берлина».

После войны продолжил службу в рядах Советской армии, завершив её 8 августа 1970 г. в звании инженера-подполковника. Послевоенные награды: медаль «За боевые заслуги» (19 ноября 1951 г.), орден Красной Звезды (30 декабря 1956 г.), к юбилею Победы – орден Отечественной войны II степени (6 апреля 1985 г.).

Источники:

1) Наградной лист к медали «За боевые заслуги». 31.05.1945 г. ЦАМО. Ф. 33. Оп. 686196. Д. 5090. Л. 334 – 334 об.
2) Приказ о награждении № 293/н от 28.12.1945. ВС 16 ВА. Медаль «За боевые заслуги». ЦАМО. Ф. 33. Оп. 686196. Д. 5090. Л. 215.
3) Информация о награждении орденом Отечественной войны II степени. 06.04.1985.
4) Информация учетно-послужной картотеки.
5) ЦАНО. Ф. 2479. Оп. 4. Д. 164. Л. 19.

Ваганов Иван Александрович

1917 – 2002



Ваганов И.А., 1938 г.

Родился 23 декабря 1917 г. в Нижнем Новгороде в семье нижегородского мещанина. Отец, вернувшийся в 1916 г. с фронта больным, в 1917 г. умер. Жили на ул. Лядова (ныне – Б. Печерская), д. 6, кв. 23. Так как мать была постоянно занята на работе, Иван воспитывался в яслях и детском саду. Из-за болезни в школу пошел в 9 лет. В 1934 г., окончив семилетку, вынужден был идти работать: вначале мотористом, а затем – слесарем на строительстве медицинского городка.

В 1935 г. поступил на рабочий факультет Горьковского института инженеров водного транспорта, который окончил в 1938 г. В этом же году поступил на санитарно-технический факультет ГИСИ. С 4-го курса института был мобилизован в ряды РККА. Согласно военным документам, призывался Свердловским РВК г. Горького[1] 14 августа 1941 г., однако соответствующий приказ по ГИСИ вышел лишь в январе 1942 г. (приказ № 6 (студенческая часть) от 28 января 1942 г.).

[1] *Свердловский р-н г. Горького* – в наст. время Нижегородский р-н Нижнего Новгорода.

Участвовал в боевых действиях с 1 мая 1942 г. Сражался на Калининском (по другим данным – Воронежском), Донском, Юго-Западном, Степном, 2-м Украинском и 1-м Украинском фронтах.

До апреля 1943 г. воевал в 78-м гвардейском стрелковом полку 25-й гвардейской стрелковой дивизии. Эта дивизия с августа 1942 г. по март 1943 г. вела боевые действия в составе Воронежского фронта. Но у И.А. Ваганова был период участия в боях на Донском фронте (существовал с октябрь 1942 по февраль 1943 г.), то есть в этой дивизии он воевал не с самого начала. 17 января 1943 г. И.А. Ваганов был ранен в левую ногу. Возможно, это произошло под Сталинградом, а, может быть, если к этому времени он уже находился в 78 гв. сп, – под Острогожском[1] в ходе Острогожско-Россошанской наступательной операции (13–27 января 1943 г.), когда 25 гв. сд наступала в составе 40-й армии Воронежского фронта.

14 апреля 1943 г. И.А. Ваганов прибыл в 38-й гвардейский стрелковый полк 14-й гвардейской стрелковой дивизии. В этой дивизии он воевал до конца войны. В марте 1943 г. дивизия участвовала в отражении контрнаступления немецких войск под Харьковом (в составе 3-й танковой армии Юго-Западного фронта). Затем в составе 57-й армии Юго-Западного фронта обороняла рубеж по левому берегу Северского Донца. Летом 1943 г. успешно действовала в Белгородско-Харьковской наступательной операции (3–23 августа 1943 г.) в составе 57-й армии Юго-Западного фронта (в ходе операции армия была передана в состав Степного фронта), наступая юго-восточнее Харькова с задачей отрезать пути отхода противника на юг.

За бои под Харьковом И.А. Ваганов был награжден дважды. 20 августа 1943 г. – орденом Отечественной войны I степени. На момент награждения был в звании гвардии старшего лейтенанта и занимал должность командира стрелковой роты 38-го Краснознаменного гвардейского стрелкового полка 14-й гвардейской стрелковой дивизии 27-го гвардейского стрелкового корпуса. *«Получив боевую задачу – овладеть ст. РОГАТЬ*[2] (железнодорожная станция Рога́нь расположена в 4-х км от одноименного поселка, в наст. время поселок Рогань – юго-восточный пригород Харькова – Авт.) *и Военгородком аэродрома – тов. ВАГАНОВ, тщательно оценив обстановку, решил организовать разведку огневой системы противника и, получив данные, расставил силы роты так, чтобы с малыми потерями овладеть станцией и Военгородком. Первый взвод был направлен прямо на оборону противника с тем, чтобы отвлечь внимание про-*

---

[1] Острогожск – город (основан в 1652) в России, административный центр Острогожского р-на Воронежской обл. Расположен в 89 км (по прямой) к югу от Воронежа.

[2] *Рога́нь* – промышленный и спальный район города Харькова, а также вплотную прилегающие к нему посёлок городского типа Рогань (она же Большая Рогань) и село Малая Рогань в Харьковском р-не Харьковской обл. Украины. *Посёлок городского типа Рогань* расположен в Харьковской обл. на реке Роганка (бассейн Северского Донца), в 4 километрах от железнодорожной станции Рогань Южной железной дороги (линии Харьков-Чугуев-Купянск).*Село Малая Рогань* расположено в Харьковской обл. менее чем в двух километрах к северу от посёлка Рогань. Чёткой границы между Роганью – частью Харькова, пгт Роганью Харьковской области и селом Малая Рогань нет. Они переходят друг в друга.

тивника на себя, а двумя другими взводами атаковать его с флангов, этот маневр ему удался с большим успехом. Потери роты – пять человек ранеными, потери противника – до 70 чел. Достоин Правительственной награды – ордена АЛЕКСАНДРА НЕВСКОГО. Командир 38 Кр. гв. сп гвардии майор Кравченко. Начальник штаба 38 Кр. гв. сп гвардии капитан Грязин. 15 августа 1943 г.».

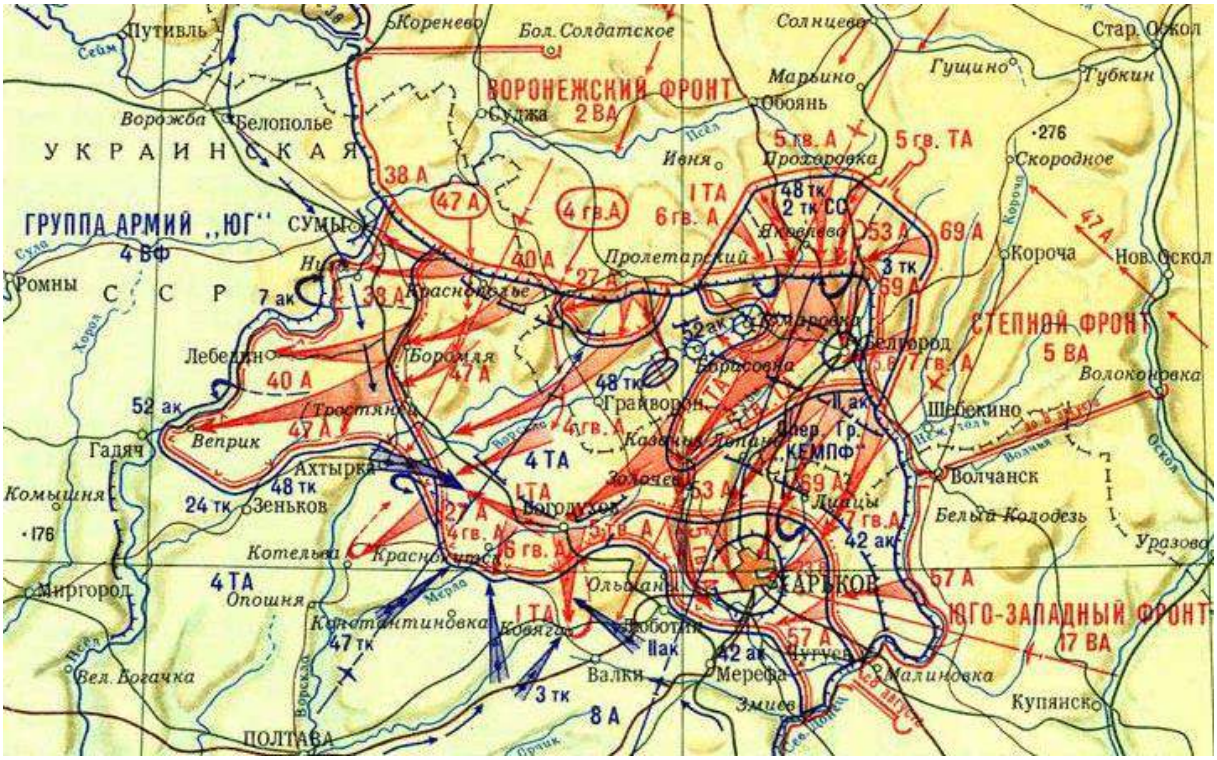

Фрагмент карты «Контрнаступление советских войск. 12 июля – 23 августа 1943 г.»

31 августа 1943 г. за совершенный подвиг был награжден орденом Красной Звезды: *«В бою за х. Логачевка*[1] (в наст. время с. Логачевка – пригород Харькова, к западу от Рогани – Авт.) *где противник оказал сильное сопротивление и предпринял контратаку, поддерживаемую 5 танками, за которыми шла контратакующая пехота, наши бронебойщики подбивают 2 «тигра», а остальные танки повернули обратно. Этим моментом воспользовался командир ВАГАНОВ и поднял свою роту в атаку, фашисты дрогнули и бежали. Задача была выполнена. Достоин Правительственной награды – ордена Отечественной войны 2 степени. Командир 38 Кр. гв. сп гвардии майор Кравченко. Начальник штаба 38 Кр. гв. сп гвардии капитан Грязин. 22 августа 1943 г.».*

В сентябре 1943 г. 14-я гвардейская стрелковая дивизия в составе войск 64-го стрелкового корпуса 57-й армии Степного фронта принимала активное участие в освобождении Левобережной Украины. С упорными боями войска продвигались к Днепру. Документы свидетельствуют, что 38-й гвардейский стрелковый полк дивизии героически сражался за каждую высоту. В ходе этих боев 10 сентября 1943 г. И.А. Ваганов был второй раз ранен.

[1] Село *Логачовка* находится на одном из истоков реки Студенок, ниже по течению на расстоянии в 1 км расположены сёла Лелюки, Пономаренки и Хролы. На расстоянии в 1 км находится южная граница города Харькова (посёлок имени Фрунзе).

В Уманско-Ботошанской операции (5 марта – 17 апреля 1944 г.) дивизия наступала в составе войск 5-й гвардейской армии 2-го Украинского фронта. За инициативные и решительные действия, способствовавшие освобождению г. Новоукраинка[1] и важного железнодорожного узла Помошная, она была награждена орденом Красного Знамени (29 марта 1944). Форсировав с ходу Днестр, вела активные действия по расширению плацдарма в районе г. Григориополь[2].

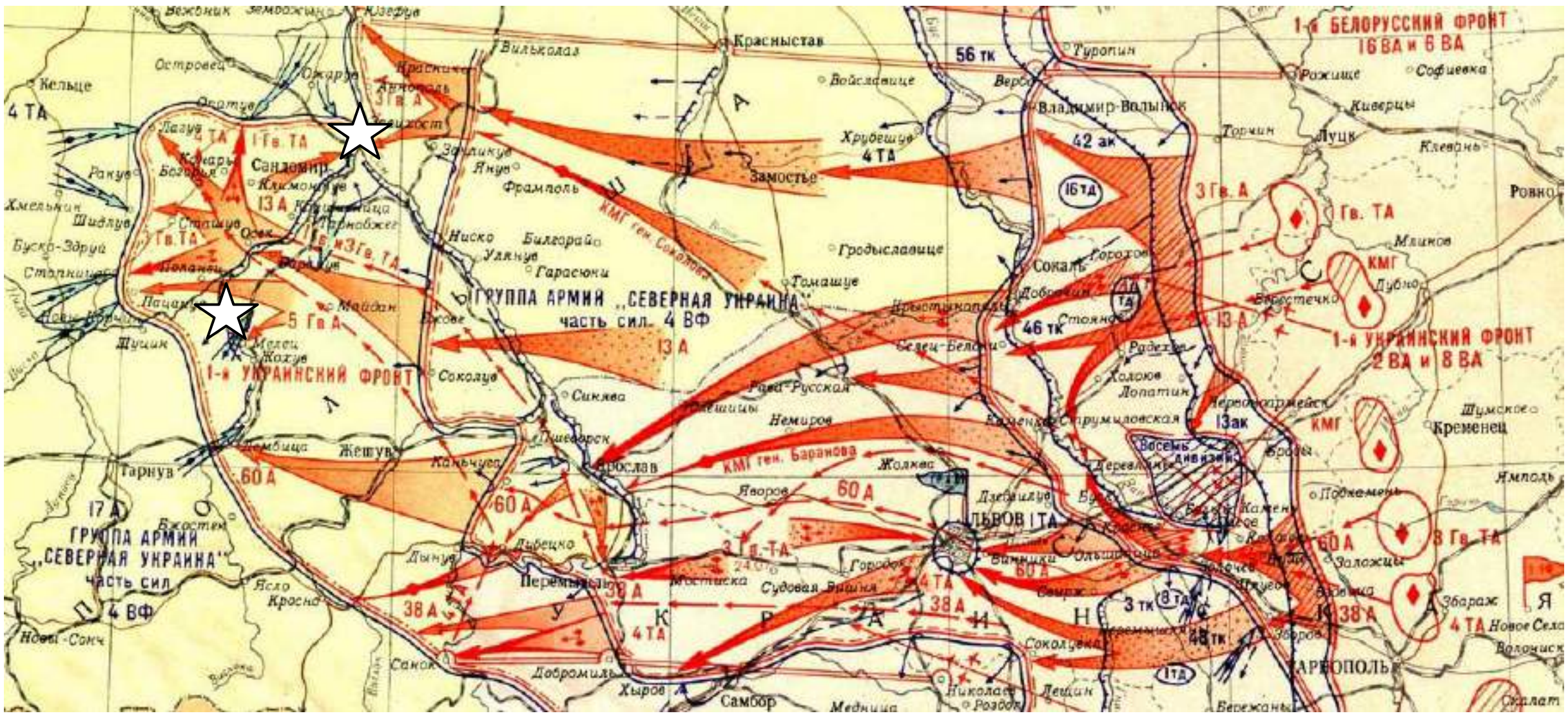

Фрагмент карты «Завершение освобождения Украины. 13 июля – 29 августа 1944 г.».
Звездочкам отмечены: г. Сандомир и г. Мелец.

В июле 1944 г. совместно с другими соединениями 5-й гвардейской армии дивизия была переброшена на 1-й Украинский фронт и участвовала в Львовско-Сандомирской операции (13 июля – 29 августа 1944 г.), в ходе которой были освобождены западные районы Украины, юго-восточные районы Польши и захвачен плацдарм на левом берегу Вислы в районе Сандомира[3].

Под Сандомиром развернулись ожесточённые бои. Советские войска отразили вражеские контрудары и прочно закрепили за собой захваченный плацдарм. В наступательных боях за расширение плацдарма важная роль принадлежала 36-му гвардейскому стрелковому полку (в составе 14-й гв. сд 33-го гв. ск 5-й гв. армии), в котором в этот период воевал И.А. Ваганов. При прорыве обороны немцев 20 августа 1944 г. полк первым прорвался через линию обороны и, преследуя упорно сопротивляющегося противника, с боем ворвался в местечко Радомысль-Велки[4] (между Вислокой и правым берегом Вислы, юго-западнее

---

[1] *Новоукраи́нка (укр. Новоукраїнка)* – город районного значения, административный центр Новоукраинского р-на Кировоградской обл. Украины. Находится на реке Чёрный Ташлык. Город расположен в 260 км (по прямой) к западу от г. Днепра (Днепропетровска), в 247 км к югу от Киева.

[2] *Григорио́поль (молд. и рум. Григориопол / Grigoriopol, укр. Григоріополь)* – административный центр Григориопольского р-на в Приднестровье. Находится в 41 км (по прямой) к северо-западу от Тирасполя, в 37 км к востоку и чуть северу от Кишинева, в 16 км к юго-востоку от г. Дубосары, у впадения речки Чорна в Днестр.

[3] *Сандоми́р (польск. Sandomierz – Санда́меж)* – город в Польше, входит в Свентокшиское воеводство, Сандомирский повят. Имеет статус городской гмины. Расположен на обоих берегах реки Вислы, чуть выше по течению от места впадения в неё реки Сан, в 180 км к юго-востоку от Варшавы.

[4] *Радомысль-Вельки (польск. Radomyśl Wielki, русск. – Радомысль Великий)* – город в Польше, входит в Подкарпатское воеводство, Мелецкий повят. Имеет статус городско-сельской гмины. Рядом с г. Мелец (немного юго-западнее). Мелец – на правом берегу Вислоки (правый приток Вислы), расположен в 48 км (по прямой) к юго-западу от Сандомира, в 108 км к востоку и чуть северу от Кракова.

Сандомира). Смело выдвинувшись вперед соседей, полк создал угрозу окружения опорных пунктов врага и вынудил его к отходу.

За проявленное в ходе этих боев мужество и умелое руководство боевыми действиями гвардии старший лейтенант И.А. Ваганов 8 ноября 1944 г. был награжден орденом Отечественной войны II степени. На момент награждения был заместителем командира 1-го стрелкового батальона по строевой части 36-го гвардейского стрелкового полка 14-й гвардейской стрелковой дивизии 101-го стрелкового корпуса 38-й армии 1-го Украинского фронта. *«21 августа 1944 года в боях за м. Радомысль*-Вельки *3-я стрелковая рота оказалась в исключительно тяжелом положении. Автоматчикам противника удалось зайти справа, и рота попала под перекрестный огонь. Тов. Ваганов немедленно прибыл в боевые порядки и принял решение бросить 1 стр. роту на правый фланг, а второй ротой поддержать наступление 3 стрелковой роты. Подняв бойцов в атаку, рота штурмом выбила немцев из церкви и центра местечка. Когда наша рота попала под артиллерийский огонь противника, Ваганов, разбив роту на мелкие группы, начал блокировать каждый дом. В результате вся западная окраина населенного пункта была очищена от противника. В этом бою противник потерял до 20 человек убитыми, 25 ранеными. Было захвачено 3 пленных. За умелое руководство боевыми действиями, за проявленные мужество и отвагу достоин награждения орденом Отечественной войны второй степени. Командир 36 гв. сп гвардии подполковник Воронков. 1 сентября 1944 г.».*

В составе войск 101-го стрелкового корпуса 38-й армии 1-го Украинского фронта 14-я гвардейская стрелковая дивизия участвовала в Карпатско-Дуклинской операции (8 сентября – 28 октября 1944 г.), в ходе которой к концу сентября советские войска вышли к Карпатскому хребту и на отдельных участках преодолели его. Тем самым была облегчена борьба словацких повстанцев. По всей видимости, именно в период этих боев 30 сентября 1944 г. И.А. Ваганов получил свое третье ранение.

В ходе Висло-Одерской наступательной операции (12 января – 3 февраля 1945 г.) 14-я гвардейская стрелковая дивизия в составе 5-й гвардейской армии принимала участие в освобождении Польши. Как и другие соединения 1-го Украинского фронта, наступала с Сандомирского плацдарма. 16–17 января участвовала в блестяще проведенной операции по освобождению г. Ченстоховы[1], польской духовной столицы. Из-за эффекта внезапности, город был освобождён с минимальными потерями при многократно превышающих силах обороняющихся. 22 января 1945 г. дивизия форсировала р. Одер, а затем вела боевые действия при окружении крупной группировки противника в Бреслау (Вроцлав). «За образцовое выполнение боевой задачи при прорыве обороны немецко-фашистских войск» западнее г. Сандомир дивизия была награждена орденом Ленина (19 февраля 1945 г.).

---

[1] *Ченстохо́ва (*польск. *Częstochowa,* сил. *Czynstochowy*), *также встречается как Ченстохо́в (русское название в составе Российской империи) или Ченстохо́во, Ченстоха́у (немецкий вариант)* – город на юге Польши в Силезском воеводстве, на реке Варта, столица Ченстоховского повята и городской повят. Духовная столица Польши и главное место паломничества. Город расположен в 185 км (по прямой) к западу и немного северу от Сандомира, в 101 км к северо-западу от Кракова, в 149 км к юго-востоку от Вроцлава (Бреслау).

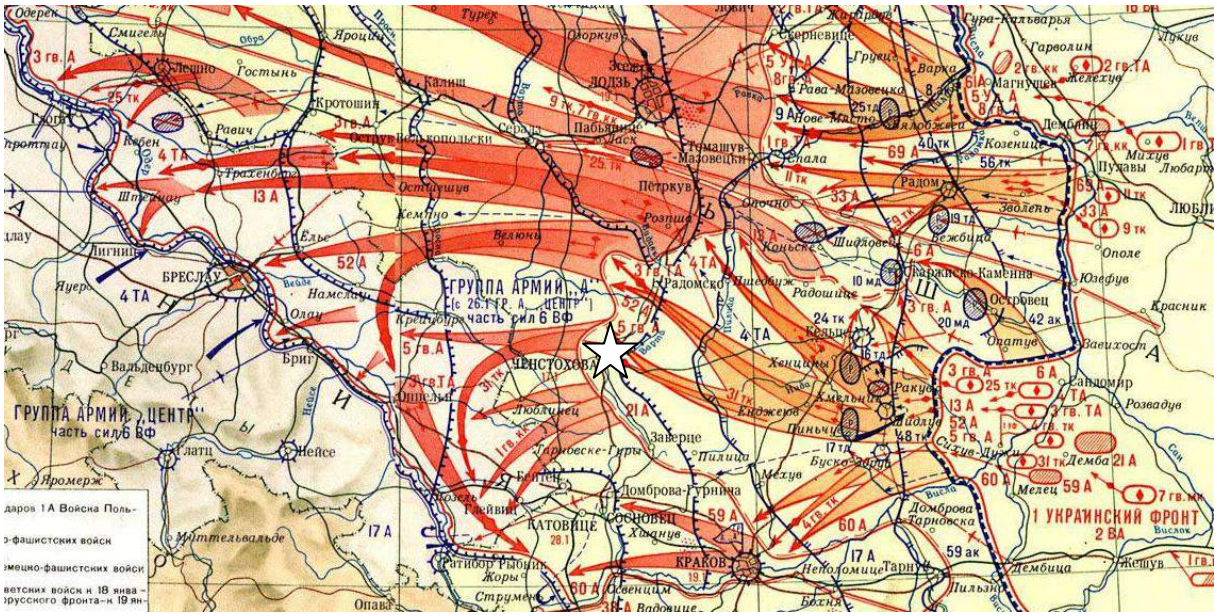

Фрагмент карты Висло-Одерской операции (12 января – 3 февраля 1945 г.)
Звездочкой отмечен г. Ченстохова

По итогам участия в Висло-Одерской операции 2 февраля 1945 г. гвардии старший лейтенант И.А. Ваганов был награжден орденом Александра Невского (№ 28980). На момент награждения являлся заместителем командира по строевой части 2-го стрелкового батальона 36-го гвардейского стрелкового полка 14-й гвардейской стрелковой дивизии 33-го гвардейского стрелкового корпуса 5-й гвардейской армии 1-го Украинского фронта. В наградном листе рассказывается о взятии населенных пунктов, расположенных неподалеку от упомянутой выше Ченстоховы (современный Ченстоховский повят): *«19 января 1945 года в районе с. Цеси*[1] (так в док-те, правильно – Цисе – Авт.) *противник оказал сильное сопротивление. Фронтальный удар мог бы привести к излишним жертвам личного состава. Решив действовать мелкими группами и используя лесистую местность тов. Ваганов поставил задачу каждой группе в отдельности, а сам вместе с несколькими мелкими группами проник в тыл противнику и открыл огонь с тыла. В завязавшемся бою было убито до 60 немцев и 13 взято в плен. Противник в беспорядке начал отступать: воспользовавшись этим, основные силы батальона ворвались и овладели крупным опорным пунктом и узлом шоссейных дорог и железнодорожной станцией ТШЕПИЗУРЫ*[2]*. За хорошо проведенную операцию, проявленные мужество и отвагу достоин награждения орденом Александра Невского. Командир 36 гв. сп гвардии подполковник Колков. 24 января 1945 г.».*

Хочется особо отметить следующее. Орденом Александра Невского, который являлся одним из самых почитаемых в Советской Армии, награждали командиров младшего и среднего звена за отвагу и личное мужество, прояв-

---

[1] *Цисе* – в 1945 г. населенный пункт примерно в 6 км к западу от г. Бляховня
Бляховня (польск. Blachownia) – город в Польше, входит в Силезское воеводство, Ченстоховский повят. Административный центр городско-сельской гмины Бляховня. Расположен в 11,5 км (по прямой) к западу и немного югу от Ченстоховы.

[2] *Тшепизуры* – населенный пункт в Польше входит в Силезское воеводство, Ченстоховский повят, гмина Бляховня. Расположен в 3 км к юго-западу от г. Бляховня.

Фрагмент карты 1945 г. с населенными пунктами к западу от Ченстоховы. Места боев, описанных в наградном листе И.А. Ваганова

ленные в боях, инициативу выбора подходящего момента для атаки неприятеля и нанесения ему крупного поражения с минимальными потерями для своих войск, а также за отличное выполнение поставленной боевой задачи, правильную организацию взаимодействия с другими частями для полного или частичного, уничтожения превосходящих сил противника. Большое внимание при награждении уделялось именно умелому и грамотному командованию, результатом которого становилось максимально возможное сохранение техники и личного состава своих частей и подразделений. Все эти составляющие военного искусства Иван Александрович Ваганов неоднократно проявлял в самых тяжелых боевых ситуациях. Неслучайно, к награждению этим орденом он представлялся дважды – не только в 1945-м, но и в августе 1943 г. (в тот момент был награжден орденом Отечественной войны I степени).

Награжден также медалями «За освобождение Праги» и «За победу над Германией в Великой Отечественной войне 1941–1945 гг.» (июнь 1945 г.).

После войны продолжил службу в рядах Советской армии, завершив её 3 декабря 1955 г. в звании капитана. К юбилею Победы 23 декабря 1985 г. был награжден орденом Отечественной войны I степени.

Известно, что последние годы жил в Красноярске. На сайте «Мемориал Победы» в базе данных «Участники Великой Отечественной войны. Красноярский край» содержится следующая информация: Ваганов Иван Александрович, 1917 г. р. Дата смерти – 2002 г. Место захоронения: кладбище Злобинское г. Красноярска.

Источники:

1) Наградной лист к ордену Отечественной войны I степени. 15.08.1943. ЦАМО. Ф. 33. Оп. 682526. Д. 1879. Л. 303–303 об.

2) Приказ № 9 от 20.08.1943. 27-го гв. ск. Орден Отечественной войны I степени. ЦАМО. Ф. 33. Оп. 682526. Д. 1879. Л. 301.

3) Наградной лист к ордену Красной Звезды. 22.08.1943. ЦАМО. Ф. 33. Оп. 682526. Д. 1460. Л. 368–368 об.

4) Приказ № 25 от 31.08.1943. 14-й гв. сд. Орден Красной Звезды. ЦАМО. Ф. 33. Оп. 682526. Д. 1460. Л. 317.

5) Наградной лист к ордену Отечественной войны II степени. 01.09.1944. ЦАМО. Ф. 33. Оп. 690155. Д. 7441. Л. 136–136 об.

6) Приказ № 104 от 08.11.1944. ВС 38-й армии 1-го Украинского фронта. Орден Отечественной войны II степени. ЦАМО. Ф. 33. Оп. 690155. Д. 7441. Л. неизв.

7) Наградной лист к ордену Александра Невского. 24 01.1945. ЦАМО. Ф. 33. Оп. 590305. Д. 156. Л. 283 – 283 об.

8) Приказ № 6 от 02.02.1945. ВС 5-й гв. армии 1-го Украинского фронта. Орден Александра Невского. ЦАМО. Ф. 33. Оп. 690306. Д. 156. Л. 261.

9) Данные учетно-послужной картотеки.

10) Информация о награждении орденом Отечественной войны I степени. 23.12.1985.

11) Краткая боевая характеристика боевых действий 36 гв. сп. 23.08.1944 г ЦАМО. Ф. 900. Оп. 1. Д. 66. Л. 2 («Память народа»)

КРАТКАЯ БОЕВАЯ ХАРАКТЕРИСТИКА

боевых действий 36 Гвардейского стрелкового полка

В наступательных боях за расширение плацдарма на левом берегу реки Висла 36 Гвардейскому стрелковому полку принадлежит важная роль

8 августа после марша в 450 км полк форсировал реку Вислока, продвинувшись с боями на 16 км […].

20 августа при прорыве обороны немцев, после арт. подготовки полк первым прорвался через линию обороны и преследуя упорно сопротивляющегося противника с боем ворвался в местечко РАДОМЫСЛЬ-ВЕЛКИ.

Смело выдвинувшись вперед соседей, полк создал угрозу окружения опорных пунктов немцев и вынудил [их] к отходу.

В боевых действиях по расширению плацдарма, 36 ГВСП уничтожил более 550 и захватил в плен 88 солдат и офицеров противника. Уничтожил 5 танков, 4 миномета, 15 пулеметов. Захватил исправных 8 пушек, 75 винтовок, 6 пулеметов и 3 рации […].

12) Мемориал Победы [Электронный ресурс] // База данных «Участники Великой Отечественной войны. Красноярский край». Режим доступа: http://memorial24.ru/uchastniki/vaganov-ivan-aleksandrovich

13) База номеров ордена Александра Невского [Электронный ресурс]. Режим доступа: http://medalru.ru/ordena-sssr/baza-nomerov-ordena-aleksandra-nevskogo.html

14) Инфа (форум). Режим доступа: https://forums-su.com/viewtopic.php?f=114&t=6087&start=20 (вставлять в адресную строку)

15) ЦАНО. Ф. 2479. Оп. 4. Д. 164. Л. 36–37..

16) ЦАНО. Ф. 2479. Оп. 3. Д. 256 – Личное дело Ваганова Ивана Александровича.

Метрика (Л. 6)

Выдана гражданке Анастасии Георгиевне Вагановой.

[…] Иоан, сын Нижегородского мещанина Александра Григорьевича Ваганова и законной жены его Анастасии Егоровны, православных, родился 23 декабря 1917 г.

Свидетельство (Л. 7)

Выдано Горьковским рабочим факультетом Горьковского института инженеров водного транспорта гр. Ваганову Ивану Александровичу, родившемуся в 1917 г., в том, что он поступил на рабочий факультет в 1935 г. Окончил полный курс его в 1938 г.

[Оценки – «хорошо»]

Заявление директору ГИСИ от гр. Ваганова Ивана Александровича, проживающего в г. Горьком, ул. Лядова, д. 6, кв. 23 (Л. 3)

Желая поступить на факультет сантехнический, специальность «Теплофикация», прошу допустить меня к приемным испытаниям […]

25 июля 1938 г. [Подпись]

Автобиография (Л. 5)

Родился в 1917 г. в г. Н. Новгороде. За год раньше отец пришел с фронта больным и в 1917 г. умер. Мать работала в качестве сторожа, и ей трудно было воспитывать детей. Воспитывался сначала в яслях, потом в детсаде, в школу поступил 9 лет, так как до этого хворал. Начиная с четвертой группы, я работал пионервожатым.

В 1932 г. за хорошую работу и учебу меня переводят в комсомол. В 1934 году окончил семилетку и вынужден был идти работать.

Работал в качестве моториста, потом слесаря на постройке медицинского городка.

Но учебу бросать не хотелось, и в 1935 году поступил в водный рабфак на вечерний курс.

В рабфаке общественной работой не занимался.

В 1938 году окончил рабфак.

Мать работает в качестве сторожа. Кроме меня на иждивении матери ещё находится брат, который учится в 6 группе.

25/VII–38 года. [Подпись]

Вахнин Павел Алексеевич

1920 – ?

Вахнин П.А., 1938 г.

Родился 29 июня 1920 г. в д. Неверово Василевской волости Балахнинского уезда (в наст. время – Чкаловский р-н Нижегородской обл.) в семье крестьянина. Отец с 1915 г. служил в царской, а затем в Красной армии, в 20-е годы занимался сельским хозяйством, с 1928 г. – рабочий.

В 1928 г. Павел пошел в школу в с. Катунки (Неверово находится рядом с Катунками, чуть дальше от берега Волги). В 1931 г. семья переехала в Балахну, а через два года – в Сормово, где Павел окончил седьмой класс с похвальной грамотой. В 1935 г. вместе с родителями переехал в Кинешму (Ивановской обл.).

В 1938 г. по окончании Кинешемской средней школы поступил на санитарно-технический факультет ГИСИ. Имел отличную успеваемость, но успел окончить только три

курса. 9 августа 1941 г. был мобилизован на фронт (приказ по ГИСИ № 49 (студенческая часть) от 7 августа 1941 г.).

Известно, что являлся участником войны. О том, где воевал, информацию найти не удалось. 3 ноября 1944 г. вышел Указ Президиума Верховного Совета СССР о награждении орденами и медалями генералов, офицерского и сержантского состава сверхсрочной службы за долголетнюю и безупречную службу в Красной армии. В списке награжденных орденом Красного Знамени числится инженер-капитан Вахнин Павел Алексеевич. Есть вероятность, что это бывший студент ГИСИ.

После войны продолжил службу в рядах Советской армии (наименование воинской части: Упр. ГШ КА, дата окончания службы: 19 сентября 1947 г.), завершив её в звании капитана. Правда, в учетно-послужной картотеке указана другая дата рождения – 12 июля 1920 г. В ноябре 1947 г. за справкой об академической успеваемости бывшего студента П.А. Вахнина в отдел кадров института обратился родственник Павла Алексеевича, который сообщил, что П.А. Вахнин проживает в Москве. Возможно, он продолжил образование в столице.

Награжден медалью «За победу над Германией в Великой Отечественной войне 1941–1945 гг.», в ознаменование 40-летия Победы – орденом Отечественной войны II степени (6 апреля 1985 г.).

Источники:

1) Указ Президиума Верховного Совета СССР. 3.11.1944. ГАРФ. Ф. Р7523. Оп. 4. Д. 289. Л. 1, 18 («Память народа»).
2) Информация о награждении орденом Отечественной войны II степени. 06.04.1985.
3) Информация учетно-послужной картотеки.
4) ЦАНО. Ф. 2479. Оп. 4. Д. 81. Л. 134; Д. 154. Л. 3.
5) ЦАНО. Ф. 2479. Оп. 4. Д. 164. Л. 3.
6) ЦАНО. Ф. 2479. Оп. 3. Д. 274 – Личное дело Вахнина Павла Алексеевича.

Автобиография (Л. 8)

Я родился 29 июня 1920 года в деревне Неверово Чкаловского района Горьковской области в семье крестьянина. Родители до Великой Октябрьской революции занимались сельским хозяйством. Отец с 1915 по 1917 год служил в царской армии. Затем служил четыре года в Красной Армии. В последнее время службы работал инструктором по подготовке допризывников.

После службы отец занимался сельским хозяйством до 1928 года. С 1928 года отец – рабочий, занимал ряд хозяйственных должностей. В настоящее время занимает должность кладовщика в столовой «Союз-мука» в Кинешме. Мать все время занималась домашним хозяйством.

В 1928 г. я поступил в неполную среднюю школу в первый класс в селе Катунки, где проучился три года.

В 1931 г. мои родители переехали в г. Балахну. В Балахне я поступил в четвертый класс. Здесь проучился два года.

Перешел в шестой класс. В шестой класс я поступил в Сормове, куда переехали родители. Здесь впервые я вступил в пионерскую организацию. В этой же школе окончил и седьмой класс и по окончании его получил похвальную грамоту.

В 1935 г. мои родители переехали в Кинешму, где поступил в восьмой класс. Вел общественную работу – был старостой класса. В этой же школе окончил девятый и десятый классы и в 1938 году получил аттестат об окончании средней школы.

4 ноября 1937 г. я вступил в ряды Ленинского комсомола и состою его членом до настоящего времени.

У меня есть брат и сестра. Брат в нынешнем году окончил три класса неполной средней школы и перешел в четвертый.

Сестра окончила неполную среднюю школу.

28/VI–38 г. [Подпись]

7) Архив ННГАСУ. Оп. 2а. Д. 72 – Личное дело Вахнина Павла Алексеевича.

Заявление начальнику отдела кадров Горьковского инженерно-строительного института им. В.П. Чкалова тов. Мальцеву от зам. нач-ка Горьковской школы начсостава милиции МВД СССР майора милиции Кирякина А.В.

Прошу Вашего распоряжения о выдаче справки об академической успеваемости бывш. студента Вахнина Павла Алексеевича, проживающего теперь по адресу: г. Москва, ул. Чкалова, 61/2 кв. 44. Тов. Вахнин является мне родственником и на основании зачетной книжки просит выдать ему соответствующую справку.

Майор милиции Кирякин 14 ноября 47 г. Горький

(Резолюция: *«Выдать справку об успеваемости» 14/XI 47 г.*)

Справка об академической успеваемости бывшего студента ГИСИ Вахнина П.А. (Л. 1–1 об.)

Дана настоящая тов. Вахнину П.А. В том, что он действительно состоял студентом III курса, факультета ТВВК по спец. «Водоснабжение и канализация» Горьковского инженерно-строительного института им В.П. Чкалова.

За время пребывания в институте с 28/VIII–38 г. по 7/VIII–41 г. и сданы нижеследующие дисциплины:

[Перечень дисциплин и оценок. Оценки «хорошо» и «отлично», отличных больше – Авт.]

[…] Тов. Вахнин П.А. отчислен из института как выбывший в ряды РККА по призыву, согласно приказа № 49 от 7/VIII–41 г.

Декан фак-та ТВВК Аферов

Нач-к отдела кадров Мальцев

Секретарь Мурьянова

(Внизу написано от руки: *«Справку для передачи гр-ну Вахнину П.А. получил майор милиции Кирякин. 14/XI–47 г.»*).

Вергезов Андрей Васильевич

1910 – ?

Родился 26 сентября 1910 г. в с. Новоселки, возможно (в автобиографии написано неразборчиво – Авт.), Большемурашкинского р-на[1] (по другим данным – в Новоселках Лукояновского р-на, в то время – Лукояновского уезда[2]) Нижегородской губернии в семье крестьянина-середняка. По национальности – мордвин. Жили тяжело: в 1913(8?) г. после военной службы отец уехал на Камчатку, фактически прекратив обеспечивать семью. В 1921 г. Андрей окончил Новоселкскую школу 1-й ступени. Затем, видимо, был перерыв в учебе. В 1925 г. с матерью и младшим братом переехал к отцу в Петропавловск-Камчатский, где в 1930 г. окончил семилетку.

В этом же году вернулся на родину. В 1934 г. по окончании отделения съемки и планировки городов Горьковского коммунально-строительного тех-

[1] Возможно, имеется в виду с. Новоселки, относившееся к 1910 г. к Борисопольской волости Нижегородсокго уезда, в настоящее время – деревня в Вадском р-не Нижегородской обл., входит в состав Круто-Майданского сельсовета, располагается в 14,5 км к северо-востоку от Вада, ближайший к деревне населённый пункт – село Свобода. А, может быть, в неразборчивой записи был указан Большемаресевский р-н: в Лукояновском уезде была Маресевская, позже – Больше-Маресевская волость. Большое Маресево находится к юго-востоку от с. Новоселки в настоящее время Большеарского сельсовета Лукояновского р-на, совсем рядом с этим селом. В военных документах упоминался «Больше-Маресевский р-н».

[2] *Новоселки* – село в Лукояновском р-не Нижегородской обл., входит в состав Большеарского сельсовета.

никума был направлен на работу в Горьковский филиал Государственного института съемки и планировки городов и проектирования гражданских сооружений (Гипрогор), переименованный вскоре в Горьковский облпрогор. Проработав четыре года по специальности, в 1938 г. поступил на подготовительные курсы при ГИСИ, а в 1939 г. – на строительный факультет ГИСИ.



Вергезов А.В., 1939 г.

В 1941 г. успешно сдал экзамены за 2-й курс института, но закончить учебу помешала война. 9 июля 1941 г. Куйбышевским РВК г. Горького[1] был мобилизован в ряды РККА (приказ по институту № 48 (студенческая часть) от 4 августа 1941 г.).

Известно, что воевал в составе 2-й гвардейской минометной Городокской Краснознаменной дивизии на Брянском (с 15 июля 1943 г.), 1-м и 2-м Прибалтийских (с 1 ноября 1943 г.) и 1-м Белорусском фронтах. Присутствие в наименовании дивизии слов «гвардейская минометная» означает, что речь идет о частях реактивной артиллерии. Их особая значимость подчеркивалась тем, что только им при формировании сразу присваивались почётные звания «Гвардейские», отсюда и их общее название – Гвардейские миномётные части (ГМЧ),

В ходе контрнаступления под Курском дивизия, где служил А.В. Вергезов, в составе Брянского фронта участвовала в разгроме группировки противника в районе Орла, а осенью 1943 г. – в успешном наступлении в районе Брянска, освобождении этого города (17 сентября) и выходе к рекам Сож и Проня. В ноябре – декабре 1943 г. дивизия в составе 2-го, а затем 1-го Прибалтийских фронтов участвовала в разгроме городокской группировки противника (за что получила почетное наименование «Городокская»), а в ходе дальнейших операций весной 1944 г. – в боях по укреплению позиций под Витебском.

26 марта 1944 г. за высокие результаты и добросовестное исполнение возложенных на него обязанностей гвардии младший сержант А.В. Вергезов был награжден медалью «За боевые заслуги». С 15 июля 1943 г. и до конца войны он являлся писарем административно-хозяйственного отдела штаба 2-й гвардейской минометной дивизии. *«Тов Вергезов исполняет обязанности писаря Отд[еления] тыла 2-ой МГД с 15 июля 1943 г. За прошедший период при отсутствии навыков ведения делопроизводства упорным трудом, не считаясь со временем, осваивал возложенную на него работу и добился хорошей отчетности по своему участку работы перед вышестоящими штабами. Не в ущерб служебному времени, тов. Вергезов проявляет большую заботу об офицерском составе Отд[деления] тыла. В свое время обеспечивает их горячей пищей и чистым бельем, что не входит в круг его обязанностей.*

[1] *Куйбышевский р-н г. Горького* – в наст. время Нижегородский р-н Нижнего Новгорода.

Тов. Вергезов дисциплинирован и морально устойчив. Предан делу Ленина-Сталина и Социалистической Родине. Достоин правительственной награды – медали «За боевые заслуги». Зам к-ра 2-й ГМГД по тылу гв. майор и/с Окунев».

2-я гвардейская минометная дивизия летом-осенью 1944 г. принимала участие в Белорусской (23 июня – 29 августа 1944 г.) и Прибалтийской (14 сентября – 24 ноября 1944 г.) стратегических наступательных операциях, зимой-весной 1945 г. – в блокаде группировки противника на Курляндском полуострове (1945 г.) и Берлинской наступательной операции (16 апреля – 8 мая 1945 г.).

За образцовое выполнение заданий командования 15 мая 1945 г. А.В. Вергезов был награжден орденом Красной Звезды. *«Тов. Вергезов в своей повседневной работе показал себя неутомимым и любящим свое дело работником. Ежедневное поступление отчетной документации от частей и подразделений обрабатывает с надлежащим критическим анализом. Составление отчетной документации довольствующим органам обеспечивается в строго установленные сроки, независимо от условий и места расположения.*

Ежедневную тыловую сводку по обеспеченности довольствующему органу, тов. Вергезов, не считаясь с отдыхом, в ночное время на расстоянии до 50 километров и при частых бомбежках с воздуха авиацией противника, лично доставлял к установленному сроку попутным транспортом. Вся документация своевременно подшивается в аккуратно оформленные дела.

Тов. Вергезов дисциплинированный и выдержанный боец. За образцовое выполнение заданий командования достоин правительственной награды ордена «Красная Звезда». Зам. ком-ра 2 ГМГКД по тылу гв. подполковник Окунев. 8 мая 1945 г.».

После войны в ГИСИ не вернулся.

6 ноября 1985 г. Андрей Васильевич был награжден орденом Отечественной войны II степени. Другой информации о послевоенной судьбе А.В. Вергезова найти не удалось.

Источники:

1) Наградной лист к медали «За боевые заслуги». Март 1944 г. ЦАМО. Ф. 33. Оп. 686044. Д. 4244. Л. 108–108 об.
2) Приказ № 9/н от 26.03.1944. 2 гв. миндив. Медаль «За боевые заслуги». ЦАМО. Ф. 33. Оп. 686044. Д. 4244. Л. 98.
3) Наградной лист к ордену Красной Звезды. 08.05.1945. ЦАМО. Ф. 33.Оп. 687572. Д. 655. Л. 243–243 об.
4) Приказ № 7/н от 15.05.1945. 2 гв. минд. Орден Красной Звезды. ЦАМО. Ф. 33. Оп. 687572. Д. 655.
5) Информация о награждении орденом Отечественной войны II степени. 06.11.1985.
6) ЦАНО. Ф. 2479. Оп. 4. Д. 164. Л. 2.
7) ЦАНО. Ф. 2479. Оп. 3. Д. 285 – Личное дело Вергезова Андрея Васильевича.

Заявление директору ГИСИ от Вергезова Андрея Васильевича, проживающего в г. Горьком, ул. Заломова, д. 48, кв. 8а (Л. 1)

В 1934 г. я окончил Горьковский коммунально-строительный техникум, отделение съемки и планировки городов.

Сектором кадров Горьковского Облпрогора я был направлен на работу в Облпрогор, где и работаю по настоящее время.

Проработав 4 года по своей специальности, имея сильное желание учиться, прошу Вас зачислить в число студентов Вашего института на строительное отделение.

26/VII–38 г. [Подпись]

Автобиография (Л. 2)

Родился я 26 сентября 1910 г. в селе Новоселки Б.-М[урашкин – неразб.*]ского р-на Горьковской области в семье крестьянина-середняка. Родители мои в настоящее время работают в колхозе. В 1918 г. я поступил учиться в Новоселкскую школу I ступени, каковую окончил в 1921 г.*

В 1913(8?) г., после военной службы, мой отец уезжает на Камчатку, забыв совершенно об обеспеченности своей семьи.

В 1925 г. моя мать, я и мой младший брат поехали к отцу. Приехав в Петропавловск-на-Камчатке, я поступаю учиться в семилетку, каковую окончил в 1930 г.

В 1930 г. я уезжаю из Камчатки на свою родину.

В 1931 г. поступаю учиться в Горьковский коммунально-строительный техникум, каковой окончил и защитил диплом в 1934 г. на оценку «отлично».

После окончания техникума я был направлен на работу в Гипрогор, ныне Облпрогор, где работаю по настоящее время.

[Подпись]

8) ЦАНО. Ф. 2479. Оп. 3. Д. 286 – Личное дело Вергезова Андрея Васильевича.

Заявление директору ГИСИ (Л. 5)

[Просит о поступлении] *на курсы по подготовке в Ваш институт […]*
25/IX–38 г. [Подпись]

Заявление о поступлении в ГИСИ (Л. 7)

Адрес: г. Горький, ул. Заломова, д. № 48, кв. 8а.
[…] На факультет строительный […]
15 июня 1939 г. [Подпись]

23/IV–40 г. – студент 1-го курса 83 гр.

Воробьев Анатолий Матвеевич

1920 – ?

Воробьев А.М., 1938 г.

Родился 6 июня 1920 г. в деревне Ульяново Гжатского уезда Смоленской губернии (ныне – д. Ульяново Можайского р-на Московской обл.) в семье сельского учителя. Отец был родом из бедной крестьянской семьи. По окончании Дунаевской учительской школы (ныне Бельский р-н Тверской обл.) работал сельским учителем в Воронцовской школе Бельского уезда Смоленской губернии (ныне Духовщинский р-н Смоленской обл.), Уваровской школе Гжатского уезда Смоленской губернии (ныне – п. Уваровка Можайского р-на Московской обл.), Ульяновской школе Гжатского уезда.

В 1922 г. семья переехала в п. Оленино Ржевского уезда Тверской губернии (ныне – Оленинский р-н Тверской обл.). В 1926 г. отца назначили воспитателем в Успенский детский дом. В 1919 г. бывшее поместье «Успенское» Ржевского уезда Тверской губернии (ныне пос. Успенсвкое Ржев-

ского р-на Тверской обл., находится в 12 км к северо-востоку от Ржева) было передано под колонию для несовершеннолетних. В 1923 г. здесь уже существовала школа-коммуна 1-й ступени и детский дом им. М.И. Калинина с числом воспитанников более 100 человек. С 1926 по 1928 г. Анатолий жил там вместе с отцом, мама же с семьей осталась в п. Оленино.

В 1928 г., возвратившись в п. Оленино, Анатолий пошел в школу. Учился в начальной, а затем – в средней школе этого поселка. Всегда занимал активную жизненную позицию: был председателем учкома, старостата, руководителем фото-, радио-, музыкального и драматического кружков. По комсомольской линии работал пионервожатым, членом комитета комсомола, агитатором на выборах в Верховный Совет СССР и РСФСР. Школу окончил на «отлично» (в аттестате только два «хорошо»). В конце 30-х гг. семья проживала в п. Оленино на ул. Карла Маркса, д. 16.

Отец в эти годы продолжал работать учителем в различных школах Оленинского района. В 1937 г. умер от воспаления легких

В 1938 г. Анатолий поступил на санитарно-технический факультет Горьковского инженерно-строительного института (однокурсник А.А. Песчанникова и П.А. Будилова). Осенью 1941 г. учился на 4-м курсе. Согласно документам института был мобилизован в ряды РККА в октябре 1941 г. (приказ по ГИСИ (студенческая часть) № 72 от 22 октября 1941 г.), военные же документы свидетельствуют, что мобилизация произошла значительно раньше – в июле (августе) 1941 г. В одном из наградных листов указан Новосибирский РВК призыва (возможно, что в июле месяце 1941 г. А. Воробьев находилась на практике в Новосибирске и был мобилизован там). В более поздних документах в качестве места призыва указан г. Горький. Участвовал в боевых действиях на Западном (с марта 1942 г.), Северо-Западном (с февраля 1943 г.), Центральном и 1-м Украинском фронтах (с июня 1943 г.).

6 января 1943 г. за форсирование р. Вазуза[1] и строительство дорог в болотистой местности получил свою первую награду – орден Красной Звезды. На момент описываемых в наградном листе событий был в звании лейтенанта и являлся командиром роты 774-го саперного батальона 31-й отдельной саперной бригады. 25 ноября 1942 г. 774-й саперный батальон был переформирован в 140-й инженерно-минный батальон, а 31-я отдельная саперная бригада – в 10-ю инженерно-минную бригаду. В наградном листе части были названы по-старому, а в приказе о награждении уже по-новому (этим объясняются некоторые разночтения). В наградных документах отражены личные боевые заслуги Анатолия Матвеевича и особо отмечен его командирский талант – рота лейтенанта Воробьева была признана лучшей по боевой и политической подготовке не только в батальоне, но и в бригаде: *«Лейтенант Воробьев А.М., являясь командиром роты, на выполнении боевого задания командования по строительству дорог проявил себя самоотверженным и преданным командиром.*

При любых условиях, находясь постоянно среди бойцов, своим личным примером, инициативой, умелой организацией труда, смелыми решениями в

[1] – река в Смоленской и Тверской областях России, правый приток Волги, одна из чистейших рек России. В среднем течении расположен город Сычёвка. При впадении в Волгу – город Зубцов.

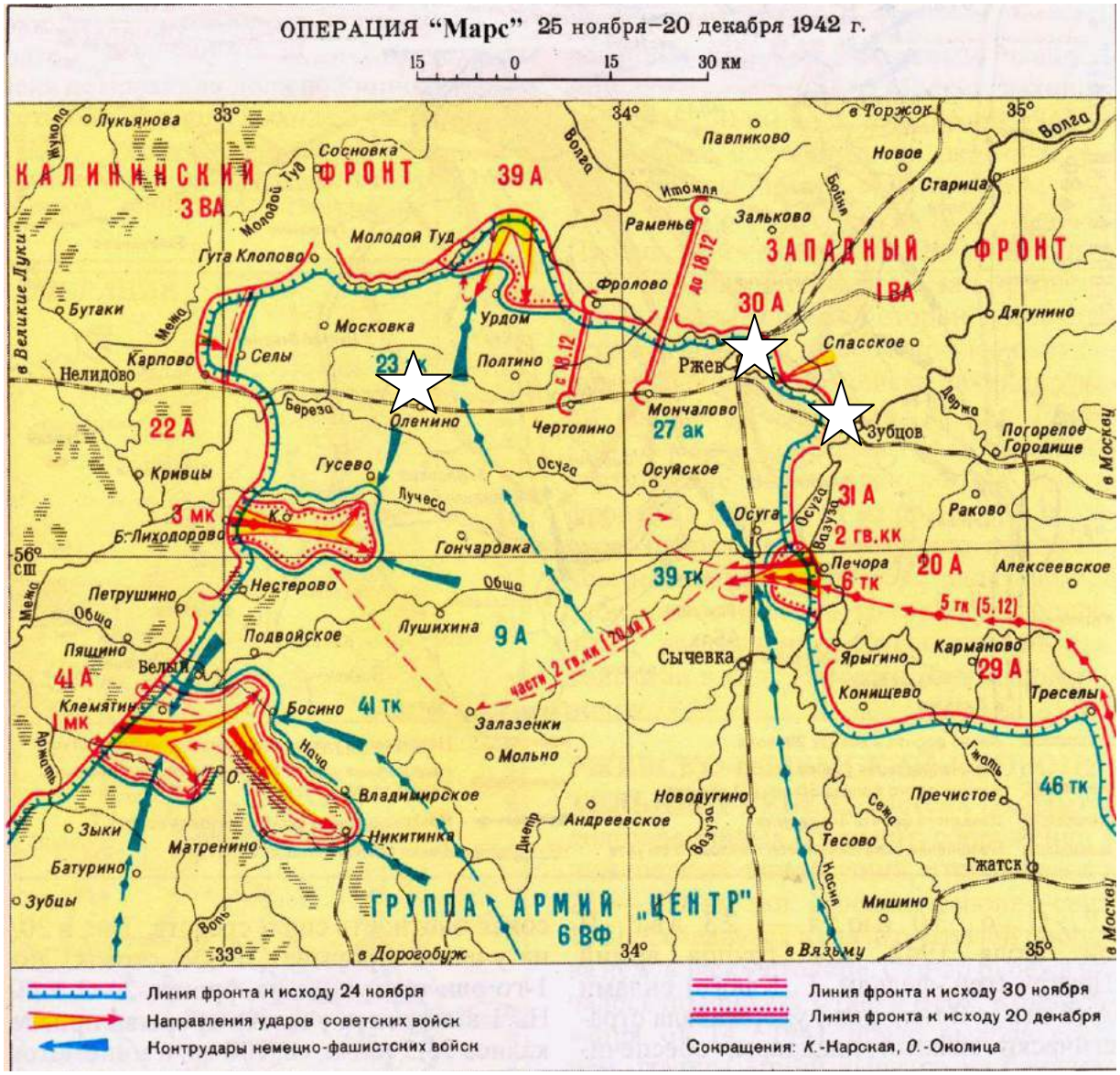

Звездочками отмечены: Ржев, Зубцов, Оленино

трудных участках работ воодушевляет весь личный состав роты на выполнение задач командования досрочно.

Рота л-та Воробьева, являясь лучшей ротой в батальоне и в бригаде по боевой и политической подготовке, дорогу Коршиково[1] – Лебедки[2], Чайниково[3] – Боры, Чайниково-Карамзино[4], Старое – Гребенино выполнила досрочно, показав высокую производительность труда – 180-240% – с отличной оценкой работ командования батальона и бригады.

---

[1] *Коршиково* – деревня в Зубцовском р-не Тверской обл. Расположена в 28 км к северо-востку от Зубцова и чуть более 30 км к востоку от Ржева.

[2] *Лебедки* – деревня в Гагаринском р-не Смоленской обл., входит в состав Ельнинского сельского поселения. Расположена в северо-восточной части области в 38 км к северо-западу от Гагарина, в 23 км восточнее автодороги Р134 «Старая Смоленская дорога» Смоленск – Дорогобуж – Вязьма – Зубцов, на берегу реки Лебедовка. В 28 км к западу от деревни расположена железнодорожная станция Сычёвка на линии Вязьма – Ржев. В годы Великой Отечественной войны деревня была оккупирована гитлеровскими войсками в октябре 1941 г., освобождена в марте 1943 г.

[3] *Чайниково* – деревня располагалась в 12 км к востоку от Карамзина.

[4] *Карамзино* – деревня в Зубцовском р-не Тверской обл., входит в состав Вазузского сельского поселения. До 2006 г. была центром Карамзинского сельского округа. Расположена в 20 км к югу от районного центра г. Зубцова, на реке Березуйке.

Особенно л-т Воробьев проявил себя на уч-ке дороги Старое[1] – Гребенино[2], где проходила болотистая местность.

При проливном дождем, находясь все время в воде, когда, казалось, задание будет невыполненным к сроку, лейтенант Воробьев сам принялся за работу, вовлекая весь рядовой и командный состав на окончание работ. Благодаря его инициативе, был поднят боевой дух личного состава роты, и дорога была окончена на несколько часов раньше срока с отличной оценкой командирования батальона и бригады. Имеет ряд благодарностей от командования батальона. Достоин правительственной награды – ордена «Красная Звезда». Командир 774 сб капитан Лихоманов»

В 1942 г. 31-я отдельная саперная бригада (позже 10-я инженерно-минная бригада) в составе Западного фронта участвовала в кровопролитной Ржевской битве (продолжалась с перерывами с 8 января 1942 по 31 марта 1943 г.). Эта битва включала в себя четыре наступательные операции советских войск, в ходе которых предпринимались попытки ликвидировать ржевский выступ. Описанные в наградном листе события, скорее всего, относятся ко второй Ржевско-Сычёвской стратегической наступательной операции (операция «Марс»), проведенной 25 ноября – 20 декабря 1942 г. В период подготовки и в ходе операции был проделан огромный объем инженерных работ.

Места, где Анатолию в то время пришлось воевать, являлись для него фактически родными. Поселок Оленино, в котором он вырос, находился в 63 км к западу от Ржева и в 73 км от Зубцова. Оленино было захвачено врагом осенью 1941 г. и к началу 1943 г. продолжало оставаться в руках врага (внутри Ржевско-Вяземского выступа). Отмеченные же в наградном листе населенные пункты, располагавшиеся сравнительно недалеко от Зубцова и Ржева, находились к востоку от выступа.

Операция «Марс» для советских войск закончилась провалом: очень скромные территориальные приобретения сопровождались большими человеческими жертвами. Ржевско-Вяземский плацдарм удалось ликвидировать лишь к концу марта 1943 г.

4 сентября 1943 г. за участие в Курской битве Анатолия Матвеевича представили к ордену Отечественной войны II степени. Приказ о награждении вышел лишь 30 октября 1943 г. К этому времени, как увидим позже, он уже был повторно награжден орденом Красной Звезды и повышен в звании, но в приказе о награждении орденом Отечественной войны II степени указывались старые данные. На момент представления к этой награде был в звании старшего лейтенанта и являлся командиром 2-й роты 34-го отдельного штурмового инженерно-саперного батальона. Летом 1943 г. батальон в составе 7-й штурмовой инженерно-саперной бригады Центрального фронта участвовал в Орловской стратегической наступательной операции (12 июля – 18 августа 1943 г.), в результате которой была разгромлена группировка противника в районе Орла, и в дальнейшем наступлении на запад.

---

[1] *Старое* – деревня в Зубцовском р-не Тверской обл. Расположена в 13 км к востоку от г. Зубцова.

[2] *Ковшóво* – деревня в Зубцовском р-не Тверской обл., входит в состав Вазузского сельского поселения. Расположена в 18 км к югу от районного центра г. Зубцова, в 2 км к северу от деревни Карамзино. Рядом была деревня ***Гребёнкино*** – родина Героя Советского Союза Георгия Николаевича Докучаева.

Фракмент карты «Контрнаступление советских войск. 12 июля – 23 августа 1943 г. Звездочками отмечены: г. Кромы, г. Дмитровск

В наградном листе нашли отражение многочисленные боевые заслуги А.М. Воробьева, приведены примеры его личного героизма: *«1. Старший лейтенант Воробьев 26 июля 1943 года, обеспечивая продвижение танков 3-го танкового корпуса на участке Покровское*[1] (77 км юго-восточнее Орла – Авт.), *лично руководил разминированием минного поля противника. Противник перед отходом переставил наши мины, дополнил своими минами и сделал сплошное минное поле, которое находилось под постоянным обзором и обстрелом. Извлечено и обезврежено под сильным ружейно-пулеметным огнем противника 74 мины. Потерь не имел.*

2. 29 июля 1943 года в полосе действия 2-й танковой армии под губительным огнем противника лично руководил постройкой моста на р. Неживка в деревне Неживка[2] (22 км юго-западнее Кром – Авт.). *Мост был построен без потерь.*

3. В районе деревни Ржава[3] (12 км юго-западнее Кром – Авт.) *4 августа 1943 года с группой бойцов 13 человек построил мост. Противник в это время*

---

[1] *Покро́вское* – посёлок городского типа в Орловской обл. России, административный центр Покровского р-на. Посёлок расположен в центральной части области, в 77 км к юго-востоку от Орла, у автодороги Орёл – Ливны – Елец – Липецк –Тамбов. В 33 км к западу от посёлка находится станция Змиёвка на железнодорожной ветке Орёл – Курск. Через поселок протекает река Липовец.

[2] *Неживка* – деревня в Кромском р-не Орловской обл. Расположено в 22 км к юго-западу от Кром и в 60 км к юго-западу от Орла.

[3] *Ржава* – село в Кромском р-не Орловской обл. Расположено в 12 км к юго-западу от Кром и в 49 км к юго-западу от Орла.

подвергал 6 раз бомбардировке место переправы в деревне Ржава и непрерывно вел артиллерийский и минометный огонь по этой же переправе. Ранено 2 бойца. Мост построен раньше срока на 2 часа.

4. 6 августа 1943 лично производил инженерную разведку в районе между Кутафено[1] (12 км юго-западнее Кром и северо-западнее Ржавы – Авт.) – *Рожковский*[2] (16 км юго-западнее Кром – Авт.) *на реке Неживка. Противник подвергал ружейно-пулеметному обстрелу все подступы к реке, разведка производилась ползком, данные представлены точные и в срок, потерь не было.*

5. 22 августа 1943 года рота Воробьева заготовляла лес в районе западнее Успенска (скорее всего, имеется в виду п. Успенский[3] Друженского сельского поселения Дмитровского р-на Орловской обл., расположен к северу от Дмитровска – Авт.) *3 километра на расстоянии четырехсот метров от переднего края. Одновременно производила инженерную разведку места постройки моста. Всякое движение на подступах к реке подвергалось сильному ружейно-пулеметному обстрелу. Несмотря на огонь противника, разведка донесла точные данные, необходимые для постройки мостов. Потерь не было.*

6. 17.08.43. При следовании роты на боевые задания в район Суслово[4] (17,7 км севернее Дмитровска – Авт.) – *Горякино*[5] (около 2 км к северо-западу от с. Суслова – Авт.) *по личной инициативе старшего лейтенанта Воробьева разминировали овраг северо-западнее 500 метров деревни Суслово, в котором до разминирования подорвалась автомашина. Извлечено 60 мин противника. Овраг подвергался непрерывному минометному обстрелу, потерь не было.*

Достоин награждения орденом Отечественной войны 2-й степени. Командир (начальник) 34 отдельного инженерно-саперного батальона капитан Трайтельман. 4 сентября 1943 г.».

Продолжая наступление, в ходе Черниговско-Припятской операция (26 августа – 30 сентября 1943 г.), войска левого крыла Центрального фронта освободили Конотоп (6 сентября), Бахмач (9 сентября), Нежин (15 сентября). На этом направлении за 20 суток продвижение составило 230 километров. Затем форсировали Десну юго-западнее Чернигова, 21 сентября овладели этим городом и вышли к Днепру. Вслед за ними к Днепру вышли и остальные войска фронта. 22 сентября 13-я армия Центрального фронта первой из всех советских армий форсировала Днепр, за сутки 23 сентября войска армии продвинулись через междуречье Днепра и Припяти и захватили плацдарм на правом берегу реки Припять глубиной 35 и шириной 30–35 километров. Именно на этом плацдарме в начале октября действовала 7-я штурмовая инженерно-саперная бригада.

---

[1] *Кутафино* – село в Кромском р-не Орловской обл. Расположено в 12 км к юго-западу от Кром, к северо-западу от Ржавы, в 48 км к юго-западу от Орла.

[2] *Рожковский* – поселок в Кромском р-не Орловской обл. Расположен в 16 км к юго-западу от Кром, к юго-западу от Кутафино, к западу от Ржавы, в 52 км к юго-западу от Орла.

[3] *Успенский* – поселок в сельском поселении Друженское Дмитровского р-на Орловской обл. Расположен к северу от Дмитровска.

[4] *Суслова (Суслово)* – село в Брасовском р-не Брянской обл., в составе Веребского сельского поселения. Расположено в 8 км к северо-востоку от села Веребск, у границы с Орловской областью, в 17,7 км к северо-западу от Дмитровска-Орловского.

[5] *Горякина* – деревня в Брасовском р-не Брянской обл., в составе Веребского сельского поселения. Расположена в 6 км к северо-востоку от села Веребск, в 2 км к северо-западу от с. Суслова, у границы с Орловской областью. Входила в приход села Суслова.

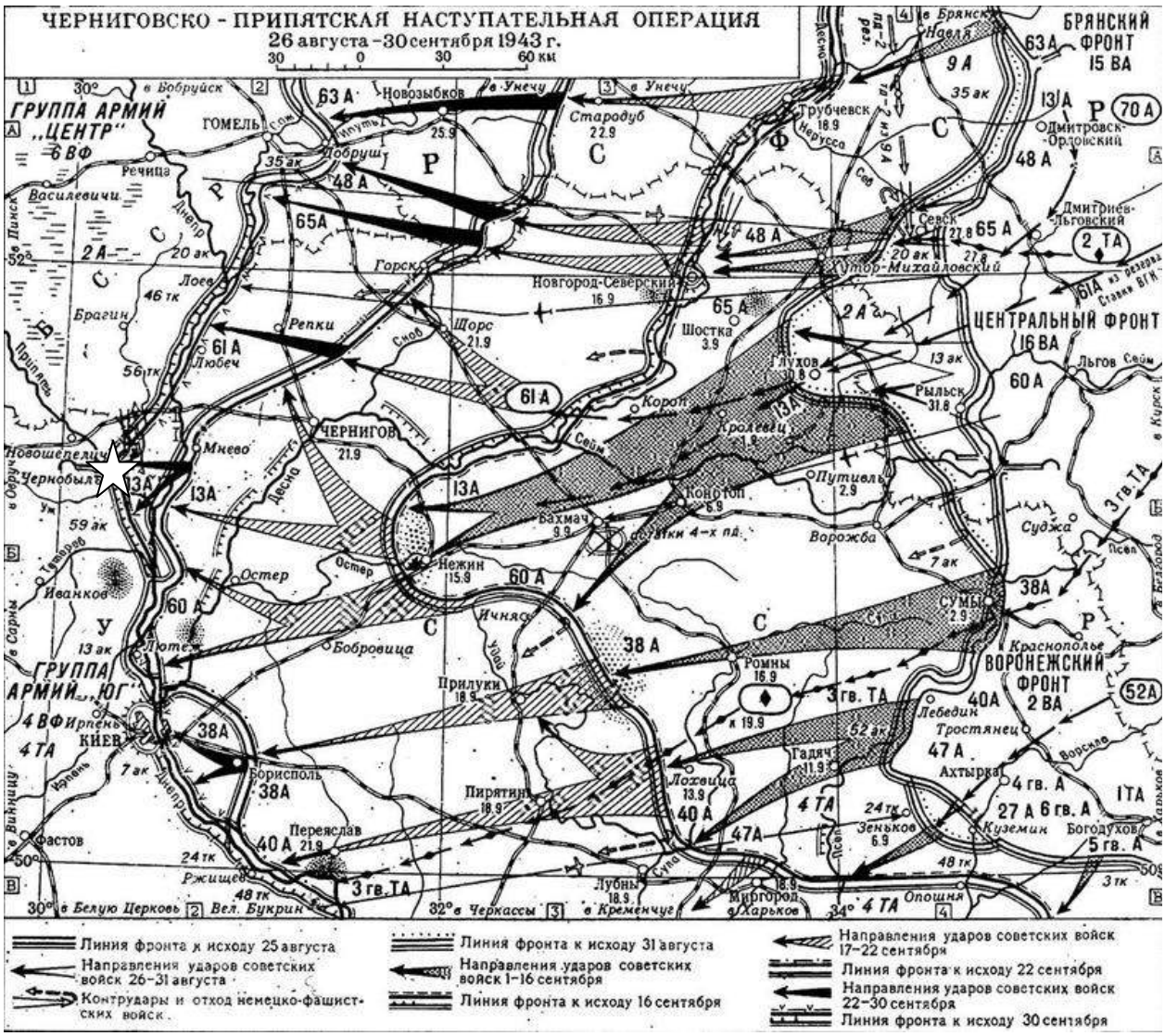

Звездочкой отмечен Чернобыль

5 октября 1943 г. А.М. Воробьев был ранен при обороне переправы через р. Припять в районе чуть севернее Чернобыля. Вскоре за проявленный героизм его наградили вторым орденом Красной Звезды (приказ о награждении от 23 октября 1943 г.), в наградном листе к которому подробно рассказывается об обстоятельствах ранения. На момент награждения продолжал оставаться командиром роты 34-го отдельного штурмового инженерно-саперного батальона 7-й штурмовой инженерно-саперной бригады, но к этому времени ему уже было присвоено высокое для недавнего студента звание капитана: *«Со своей ротой 4.10.43 года работал по наводке моста из НЛП*[1] *в районе Лелев*[2] (севернее Киева, на правом берегу Припяти рядом с Чернобылем – Авт.) *Кошевка*[3] (на левом берегу Припяти почти напротив Лелева). *Ночь и на 5-е, когда части 148 дивизии были противником отрезаны от переправы, рота Воробьева находилась в*

[1] *НЛП* – Наплавной лёгкий парк – понтонный парк, стоявший на вооружении Красной армии. Предназначался для оборудования паромных и мостовых переправ, грузоподъёмностью от 3,5 до 12 тонн.

[2] *Лелев* – небольшой поселок в Иванковском р-не Киевской обл. Расположен на правом берегу р. Припяти в 6 км к северу от Чернобыля.

[3] *Кошевка* – урочище в Иважнковском р-не Киевской обл. Расположено на левом берегу р. Припять, почти напротив Лелева в 5,4 км к северо-востоку от Чернобыля.

обороне, прикрывая переправу. С утра 5.10.43 года прорвавшиеся части начали переправляться. Противник огнем артиллерии разбил переходную часть моста. Капитан Воробьев под непрерывным обстрелом артиллерии противника, когда снаряды рвались вокруг моста, быстро восстановил разбитую (так в документе – Авт.), *показывая образец мужества и отваги.*

Во все время переправы частей дивизии капитан Воробьев беспрерывно дежурил на мосту и только после того, как был ранен разрывом снаряда, был увезен с переправы.

Капитан Воробьев достоин награждения орденом «Красное Знамя». Командир 34-го отдельного штурмового инженерно-саперного батальона капитан Трайтельман. 18 октября 1943 г.»

С конца 1943 и до осени 1944 г. вместе со своим батальоном в составе 7-й штурмовой инженерно-саперной бригады 13-й армии 1-го Украинского фронта А.М. Воробьев участвовал в боях по освобождению Правобережной Украины и юго-восточных районов Польши. 2 июня 1944 г. 34-й отдельный штурмовой инженерно-саперный батальон был преобразован в 284-й инженерно-саперный батальон, а 7-я штурмовая инженерно-саперная бригада, соответственно, – в 19-ю инженерно-саперную бригаду.

Анатолий Матвеевич особенно отличился в период подготовки и в ходе Львовско-Сандомирской наступательной операции (14 июля – 29 августа 1944 г.). 23 августа 1944 г. за проявленное мужество и высокий профессионализм А.М. Воробьев был награжден ещё одним (уже третьим) орденом Красной Звезды (хотя представлен был к ордену Александра Невского). 13-я армия действовала на правом крыле фронта и начинала наступление из района юго-западнее Луцка. После освобождения Львова и уничтожения окруженных дивизий противника наступление развивалось в направлении Сандомира. 26–27 июля части 13-й армии форсировали Сан, а 29 июля – Вислу южнее Сандомира и захватили на её западном берегу плацдарм. Силами 1-го Украинского фронта было захвачено несколько небольших плацдармов, которые позже были расширены и объединены. Противник предпринял ряд сильных контрударов с целью ликвидировать плацдарм. Там развернулись ожесточенные бои. Именно об этих событиях повествует наградной лист. 4 августа 1944 г. в ходе боев на Сандомирском плацдарме А.М. Воробьев был контужен. *«С 1 по 4 июля 1944 г. рота капитана Воробьева построила в нейтральной зоне в районе Звеняче*[1] (Звиняче – 9 км восточнее Горохова, 51 км юго-западнее Луцка – Авт.) *под непрерывным оружейно-пулеметным и минометным огнем противника 60-тонный мост, чем обеспечил движение наступающих частей и всей техники.*

[1] *Звиняче (укр. Звиняче)* – село на Украине в Гороховском р-не Волынской обл. Расположено в 9 км к востоку от Горохова и в 51 км к юго-западу от Луцка.

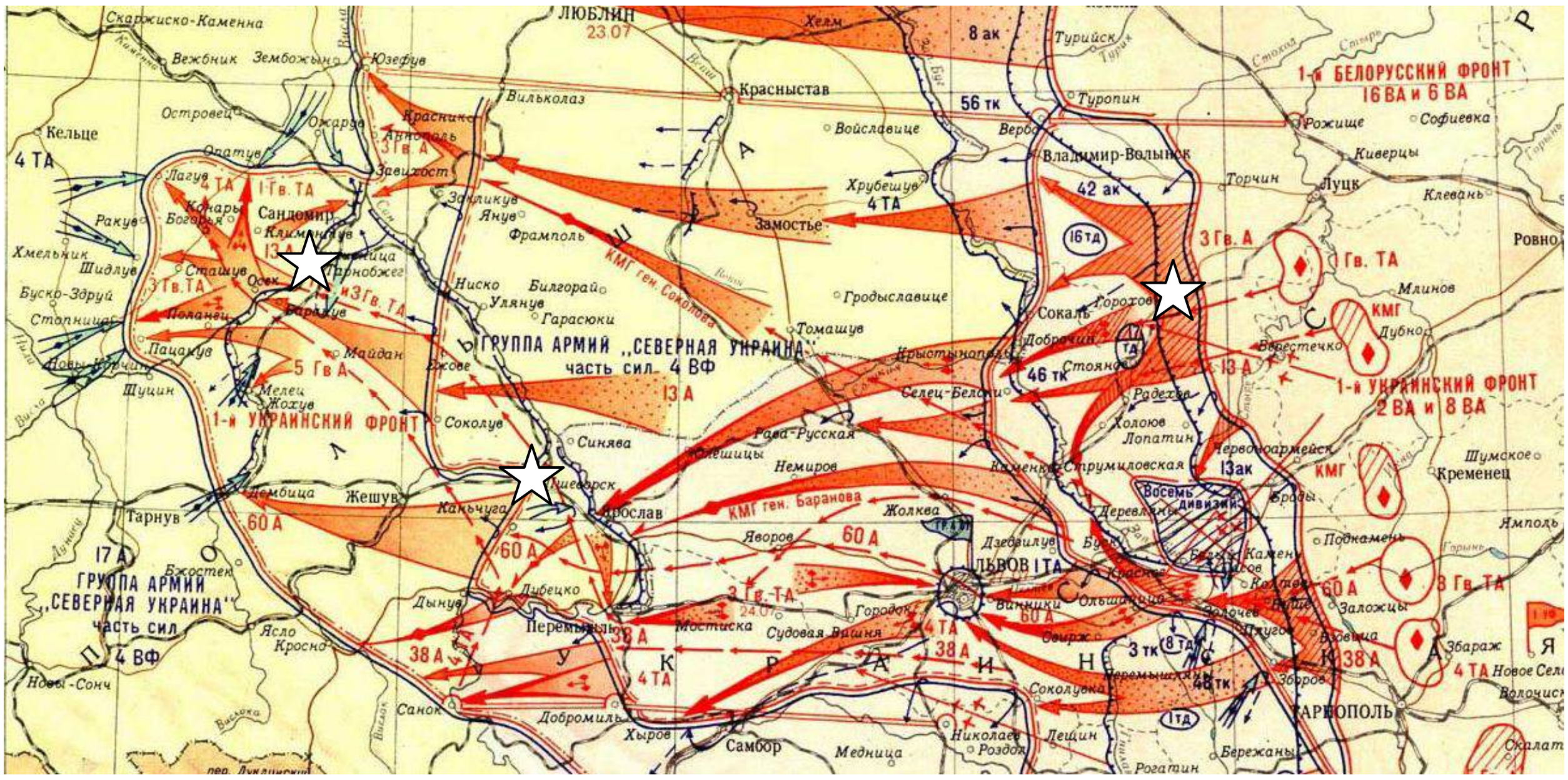

Фракмент карты Львовско-Сандомирской наступательной операции 14 июля – 29 августа 1944 г. Звездочками отмечены:Горохов, Пшеворск, Тарнобжег

26–27 июля 1944 г. капитан Воробьев строил мост через реку Сан в районе Бяла-Гура[1] (между Ярославом и Сенявой, восточнее Пшеворска – Авт.). *Участок его работы был посреди реки. Работа была закончена одновременно.*

Особенно отличился на постройке моста через реку Висла в районе Седлещаны[2] (к юго-западу от Сандомира, чуть южнее Тарнобжега – Авт.). *В течение 3-х суток личный состав его роты работал под непрерывными налетами с воздуха противника, чем обеспечил своевременное выполнение приказа командования.*

Достоин награждения правительственной наградой орденом «Александр Невский». Командир 284 инженерно-саперного батальона майон Трайтельман. 7 августа 1944 г.».

Награжден медалями: «За освобождение Праги», «За взятие Берлина», «За победу над Германией в Великой Отечественной войне 1941–1945 гг.»

После войны продолжил службу в рядах Советской армии, завершив её 9 мая 1952 г. в звании подполковника. Послевоенные награды: медаль «За боевые заслуги» (19 ноября 1951 г.), орден Отечественной войны I степени (21 февраля 1987 г.).

Источники:

1) Наградной лист к отдену Красной Звезды. Январь 1943 г. ЦАМО. Ф. 33. Оп. 682526. Д. 541. Л. 225–225 об.

2) Приказ № 4 от 06.01.1943. 10 имибр. Орден Красной Звезды. ЦАМО. Ф. 33. Оп. 682526. Д. 541. Л. 224.

3) Наградной лист к ордену Красной Звезды. 18.10.1943. ЦАМО. Ф. 33. Оп. 686044. Д. 245. Л. 329–329 об.

4) Приказ № 12/н от 23.10.1943. 7 шисбр. Орден Красной Звезды. ЦАМО. Ф. 33. Оп. 686044. Д. 245. Л. 324.

---

[1] *Бяла Гура (польск.Biała Góra)* – поселок в Польше, в воеводстве Подкарпатском, в повяте Ярославском, расположен на р. Сан между Ярославом и Сенявой, к востоку от Пшеворска.

[2] *Седлещаны* – поселок в Польше, Подкарпатское воеводство, повят Тарнобжегский, гмина Баранув-Сандомерский. Находится на Висле южнее Тарнобжега.

5) Наградной лист к ордену Отечественной войны II степени. 04.09.1943. ЦАМО. Ф. 33. Оп. 682526. Д. 1709. Л. 73.

6) Приказ № 14/н от 30.10.1943. ВС Белорусского фр. Орден Отечественной войны II степени. ЦАМО. Ф. 33. Оп. 682526. Д. 1709. Л. 79.

7) Наградной лист к ордену Красной Звезды. 07.08.1944. ЦАМО. Ф. 33. Оп. 690155. Д. 5221. Л. 164–164 об.

8) Приказ № 182/н от 23.08.1944. ВС 13 А 1 Укр. ф. Орден Красной Звезды. ЦАМО. Ф. 33. Оп. 690155. Д. 5221. Л. 133.

9) ЦАНО. Ф. 2479. Оп. 4. Д. 164. Л. 25.

10) ЦАНО. Ф. 2479. Оп. 3. Д. 328 – Личное дело Воробьева Анатолия Матвеевича.

Заявление директору ГИСИ от Воробьева Анатолия Матвеевича, проживающего в пос. Оленино Калининской обл., ул. К. Маркса, д. 16 (Л. 4)

Желая поступить на строительный факультет, специальность «Гражданское и промышленное строительство», прошу допустить к приемным испытаниям […]

Документ об образовании: аттестат № 4 об окончании Оленинской средней школы от 23 июня 1938 г. […]

[Подпись]

Автобиография Воробьева Анатолия Матвеевича (Л. 6–7)

Я родился 6-го июня 1920 года в деревне Ульяново Гжатского р-на Смоленской обл. в семье сельского учителя.

Несколько слов об отце.

По происхождению отец – сын бедного крестьянина деревни Екимово Климовского сельсовета Оленинского района Калининской области. Окончил Бобровскую сельскую школу и поступил в Дунаевскую учительскую школу, которую окончил в 1901 г. и получил звание учителя сельской школы.

С 1901 г. по 1906 г. работает в Воронцовской школе Бельского р-на Смоленской области. С 1906 г. по 1918 г. – в Уваровской школе Гжатского(?) района. С 1918 г. работает в Ульяновской школе Гжатского района.

В 1922 г. отца освободили от работы по болезни. В этом же году семья переезжает в пос. Оленино Калининской области. Семья живет на пенсию отца. В 1926 году отец назначен на работу в Успенский детский домв качестве воспитателя. Я живу с отцом. Мать с семьей осталась в Оленине при доме.

В 1927 году, когда мне еле исполнилось семь лет, я попросился в школу. Учитывая мой молодой возраст, отец не отдавал меня в школу. Но после долгих слез пришлось уступить, и я начал заниматься.

В 1928 году отец переезжает в пос. Оленино. Работает учителем в Оленине и районе (Мясницкая, Холмецкая, Красноподворская, Глинковская, Оленинская средная школа).

В 1931 году я окончил Оленинскую начальную школу. В этом же году подал заявление в Ржевскую Ф.З.С. № 4, но не был принят по малолетству (мне только исполнилось 11 лет). Пришлось один год обождать.

На другой год в поселке была открыта ШКМ (школа колхозной молодежи). Я поступил в 5 класс, где и учился до 1938 г.

В 1936 г. поступил в комсомол.

В период 1936–38 гг. по комсомольской линии работал пионервожатым, членом комитета, агитатором в период выборов в Верховный Совет СССР и РСФСР. По школьной линии – председателем учкома, старостата, руководителем фото, радио, музыкалного и драматического кружков.

Отец – Воробьев Матвей Дмитриевич умер от воспаления легких в 1937 г.

Мать – Мария Ильинична Воробьева по социальному происхождению – дочь середняка-крестьянина Образцова Ильи Константиновича. До 1915 г. жила в деревне Оленино Климовского сельсовета Калининской области.

С 1915 г. живет на иждивении мужа.

В настоящее время мать живет на пенсии. В настоящее время семья живет в пос. Оленино Калининской обл., ул. К. Маркса, 16.

Из близких родственников имею двух сестер. Старшая сестра – Любовь - работает в Вяземском льнотресте Смоленской обл.

Младшая – Ираида – находится на иждивении матери, учится в седтмом классе Оленинской средней школы.

Из числа всех родственников судимых, раскулаченных, лишенцев, служивших в белых армиях, служителей духовного культа и живущих за границей не имею

К сему [Подпись] 25 июля 1938 г.

Аттестат об окончании Оленинской средней школы Оленинского района Калининской области (Л. 8)

[Все оценки – «отлично», кроме географии и немецкого языка – «хорошо» – Авт.]

Справка (Л. 3)

Дана Воробьевой Марии Ильиничне, проживающей в п. Оленино, ул. Карла Маркса, д. № 16, в том, что она действительно получает пенсию Оленинского райсобеса на 2-х членов семьи и сама – по 3-й группе инвалидности.

Оленинский райисполком Калининской обл. Сентябрь 1938 г.

Воронин Виктор Иванович

1923 – ?

Воронин В.И., 1940 г.

Родился 20 марта 1923 г. в селе Филиппова Гора[1] Ростовского уезда Ярославской губернии (в наст. время урочище в Ростовском р-не Ярославской обл.) в семье крестьянина. В 1930-е гг. отец работал в сельхозсистеме «Союззаготплодоовощь». Мать умерла в 1933 г.

После Филиппогорской начальной школы учился в Васильковской[2] неполной средней школе, а затем – средней школе № 1 г. Ростова Ярославской обл., которую окончил в 1940 г. с оценками «хорошо» и «отлично». По окончании школы поступал в Московский авиационный институт, но, не пройдя по конкурсу, поступил на строительный факультет ГИСИ (специальность «Промышленное и гражданское строительство»). Согласно документам вуза Виктор был мобилизован в ряды РККА в феврале 1942 г. (приказ по ГИСИ № 10 (студенческая часть) от 16 февраля 1942 г.). На момент мобилизации являлся студентом 2-го курса. Военные же документы свидетельствуют, что мобилизован он был Сталинским РВК г. Горького[3] значительно раньше – в августе 1941 г.

---

[1] *Филиппова Гора* – село (в наст. время урочище) в Росковском р-не Ярославской обл. Расположено в 11 км к востоку от Ростова.

[2] *Васильково* – село в Ростовском р-не Ярославской обл. Расположено в 14 км к востоку (и чуть к северу) от Ростова и в нескольких километрах к северу (и немного к востоку) от Филипповой Горы.

[3] *Сталинский р-н г. Горького* – в наст. время Канавинский и част. Московский р-ны Нижнего Новгорода.

Возможно, проходил подготовку в 37-й запасной стрелковой бригаде (Пензенская обл.).

В боевых действиях участвовал с марта 1943 г. Воевал на Центральном, Белорусском и 1-м Белорусском фронтах. Достоверно известно (по наградным листам), что с декабря 1943 г. и до конца войны лейтенант В.И. Воронин являлся командиром взвода связи батареи управления 46-й легкой артиллерийской бригады 12-й артиллерийской дивизии прорыва. Судя по его боевому пути, полностью совпадающему с боевым путем бригады и дивизии, можно предположить, что попасть туда он мог гораздо раньше – в мае–июле 1943 г.

12-я артиллерийская дивизия прорыва вступила в бои на Курской дуге. Она держала оборону на Центральном фронте, обеспечивая огневую поддержку действий 13-й, 70-й, 65-й армий. Затем в ходе Черниговско-Припятской операции (26 августа – 30 сентября 1943 г.) в составе 65-й армии Центрального фронта участвовала в форсировании Десны и Сожи, освобождении Севска (27 августа) и Новгород-Северского (16 сентября).

В ходе октябрьского наступления в составе Центрального (с 20 октября – Белорусского) фронта 12-я артиллерийская дивизия прорыва принимала участие в форсировании Днепра (17–18 октября у поселков Любеч[1] Репкинского р-на Черниговской обл. – левый берег и Старая Лутава Лоевского р-на Гомельской обл. – правый берег) и захвате плацдарма на правом берегу реки в районе Лое-

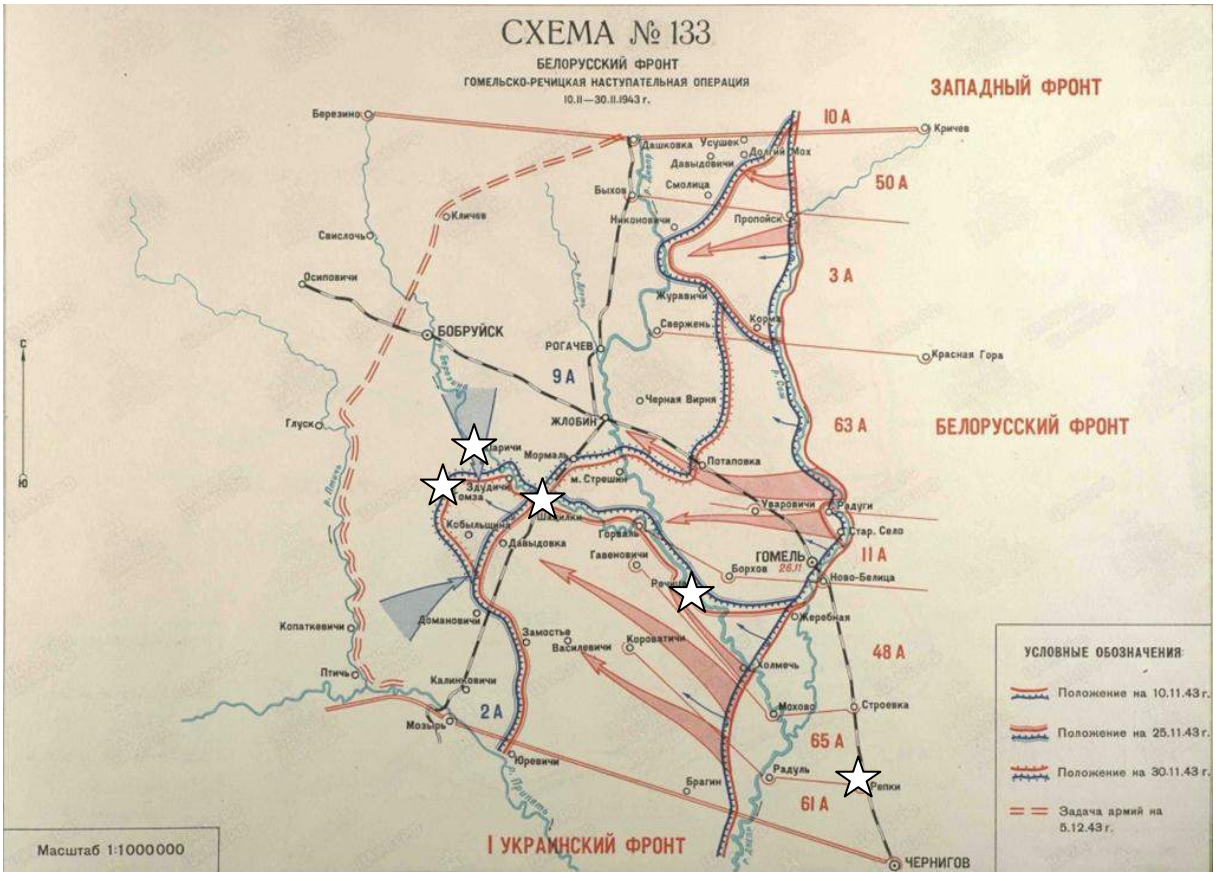

Звездочками отмечены: Репки, Речица, Шацилки, Паричи, Гамза

[1] *Любеч (укр. Любеч)* – в настоящее время посёлок городского типа Репкинского района Черниговской области Украины; в прошлом был городом — одним из древнейших на Днепре. Расположен в 50 км (по прямой) к северо-западу от Чернигова, в 30 км к юго-западу от пгт Репки.

ва, а в ходе Гомельско-Речицкой операции (10–30 ноября 1943 г.) в составе 65-й армии Белорусского фронта – в освобождении г. Речицы (18 ноября). К концу ноября войска армии вышли на рубеж Березины, южнее Паричи[1] – Гамза[2] (в наст. время Светлогорский р-н Гомельской обл.), где перешли к обороне

В 20-х числах декабря 1943 г. в районе деревень Гороховищи[3] (в наст. время Октябрьский р-н Гомельской области), Мыслов Рог[4], Полесье, Дуброва, Давыдовка[5] (в наст. время Светлогорский р-н Гомельской обл.) части 46-й легкий артиллерийский бригады вели тяжелейшие бои, в ходе которых был предотвращен прорыв танков и пехоты противника на восток. Эти события подробно описаны в Журнале боевых действий 46 лабр («Память народа»). Вот лишь некоторые выдержки из документа: *«[…] Малочисленные и обескровленные в предыдущих боях части 60 сд* (стрелковой дивизии – Авт.) *при первых же атаках танков и пехоты пр[отивни]ка отошли на рубеж – Гороховищи* (28 км западнее г. Шатилки (в наст. время Светлогорск), 22 км сев.-зап. Давыдовки – Авт.)*, Мыслов Рог* (10 км южнее д. Гороховищи – Авт.). *Таким образом, части бригады, оставшись без прикрытия, встретили атаку противника самостоятельно и приняли всю тяжесть боя на себя. Несмотря на численное и качественное превосходство пр[отивни]ка части бригады не отошли, а встретили танки губительным огнем. В течение всего дня части бригады отбивали яростные атаки пр[отивни]ка, который понес большие потери и до наступления темноты продвижения не имел.*

[…] С утра 22.12.43 противник […] продолжил яростные атаки против наших частей в напр[авлении] Кобыльщина (в наст. время – Полесье[6], 6 км северо-восточнее д. Мыслов Рог – Авт.). *Так же как и 21.12 43 основную тя-*

---

[1] *Па́ричи (белор.* Парычы*)* – городской посёлок в Светлогорском р-не Гомельской обл. Беларуси, административный центр Паричского поселкового совета. Расположен в 29 км (по прямой) к северо-западу от г. Светлогорска, 116 км к северо-западу от г. Гомеля, на реке Березина (приток Днепра).

[2] *Гамза (белор. Гамза) (до 1925 г. Семак)* – деревня в Николаевском сельсовете Светлогорского р-на Гомельской обл. Беларуси. На юге и западе граничит с лесом. Расположена примерно в 30 км к северо-западу от Светлогорска, примерно в 14 км к юго-востоку от Паричей.

[3] *Гороховищи (Gorokhovishchi, белор. Гарохавішчы, pol. Gorochowiszcze)* – деревня в Любанском сельсовете Октябрьского р-на Гомельской обл. Белоруссии. Расположена В 30 км к юго-востоку от Октябрьского, в 28 км к западу от Светлогорска, в 22 км к северо-западу от Давыдовки, в 10 км к северу от д. Вьюнищи.

Светлого́рск (белор. Светлагорск; до 1961 года — ***Шаци́лки*** *или* ***Шати́лки)*** – город районного подчинения в Светлогорском р-не Гомельской обл. Белоруссии, административный центр района. Город расположен в Гомельском Полесье, пристань на реке Березина. Расположен в 89 км по прямой к северо-западу от Гомеля, в 52 км к северо-западу от Речицы. Железнодорожная станция на линии Жлобин – Калинковичи.

Вьюнищи (белор. Уюнішчы) – деревня в Давыдовском сельсовете Светлогорского р-на Гомельской обл. Белоруссии. Расположена в 20 км к западу от Давыдовки, 30 км к юго-западу от Светлогорска, 31 км от железнодорожной станции Светлогорск-на-Березине (на линии Жлобин – Калинковичи), примерно в 105 км к западу от Гомеля..

[4] *Мыслов Рог (белор. Мыслаў Рог)* – деревня в Давыдовском сельсовете Светлогорского р-на Гомельской обл. Белоруссии. Расположена в 29 км к юго-западу от Светлогорска, в 30 км от железнодорожной станции Светлогорск-на-Березине (на линии Жлобин – Калинковичи), в 19 км к западу от Давыдовки, 1 км к юго-востоку от д. Вьюнищи, в 10 км к югу от д. Гороховищи.

[5] *Давыдовка (белор. Давыдаўка) (до 24 сентября 1926 года Слобода Давыдовка)* – деревня, центр Давыдовского сельсовета Светлогорского р-на Гомельской обл. (в 30-е – 40-е годы – Домановичского р-на Полесской обл.) Белоруссии. Расположена в 22 км к юго-западу от Светлогорска, в 5 км от железнодорожной платформы Узнаж (на линии Жлобин – Калинковичи), примерно в 95 км (по прямой) к северо-западу от Гомеля.

[6] *Полесье (белор. Палессе), до 20 апреля 1939 г.* ***Кобыльщина*** – деревня в Давыдовском сельсовете Светлогорского р-на Гомельской обл. Белоруссии. Расположена в 28 км к юго-западу от Светлогорска, в 20 км от железнодорожной станции Останковичи (на линии Жлобин – Калинковичи), в 19 км к северо-западу от Давыдовки, в 6 км к северо-востоку от д. Мыслов Рог.

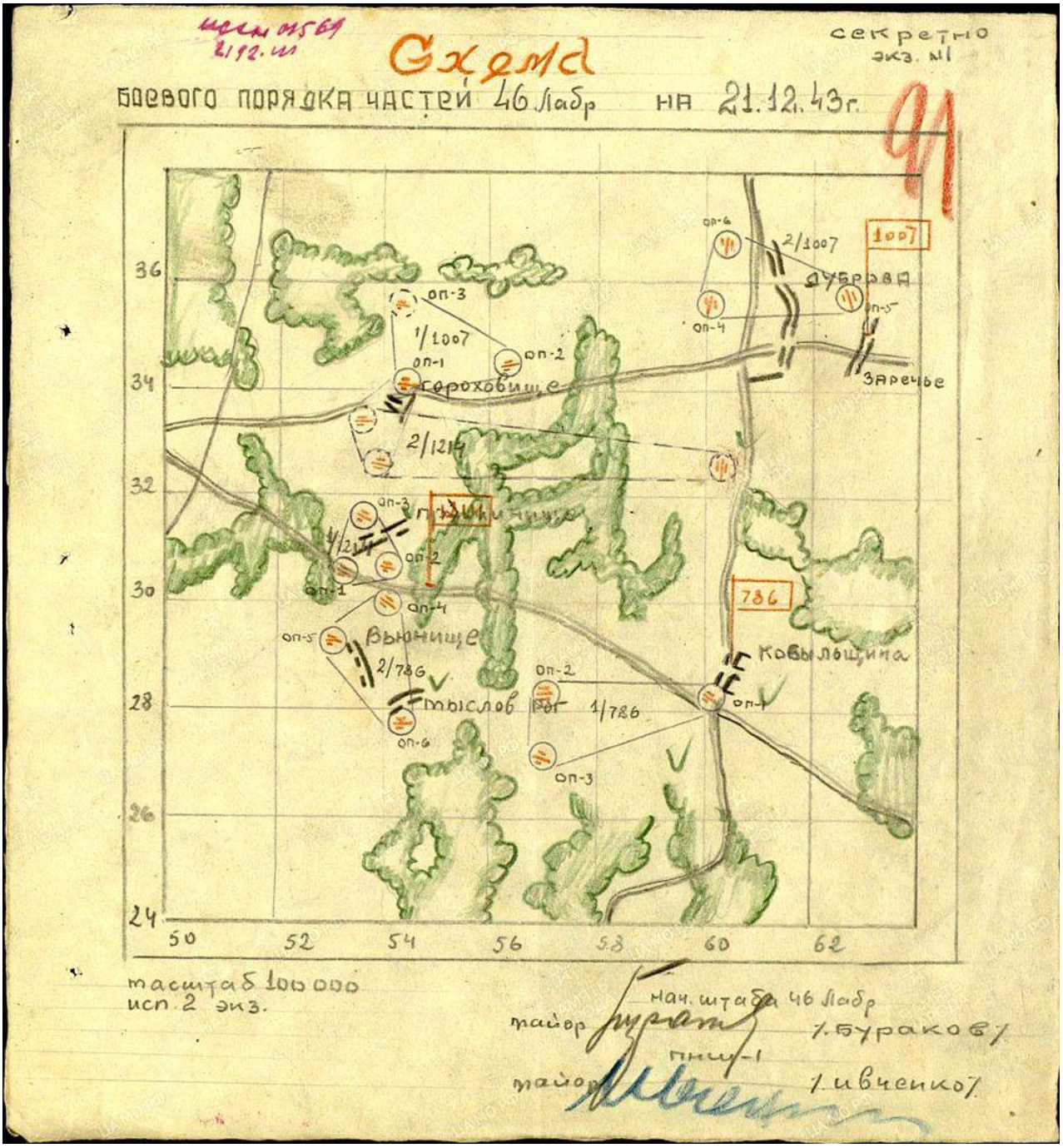

Схема боевого порядка частей 46 лабр. 21.12.1943. ЦАМО. Ф. 9633. Оп. 1. Д. 53. Л. 91.

жесть атак приняли на себя части бригады, занимавшие к этому времени противотанковые позиции зап[аднее] Кобыльщина, т.к. стрелковые части отошли, снова оставив без прикрытия батареи.

В течение ночи противник продолжал яростные атаки в направлении Дуброва[1] (5 км к северу от д. Кобыльщина)*, Заречье*[2] (1 км к востоку от д. Дуб-

[1] *Дуброва (белор. Дуброва*) – деревня в Николаевском сельсовете Светлогорском р-не Гомельской обл. Белоруссии. Расположена в 23 км к западу от Светлогорска, в 24 км от железнодорожной станции Светлогорск-на-Березине (на линии Жлобин – Калинковичи), в 5 км к северу от д. Полесье.

[2] *Заречье (белор. Зарэчча)* – деревня в Николаевском сельсовете Светлогорском р-не Гомельской обл. Белоруссии. Расположена в 22 км к западу от Светлогорска, в 23 км от железнодорожной станции Светлогорск-на-Березине (на линии Жлобин – Калинковичи), в 1 км к востоку от д. Дуброва.

рова – Авт.) *и к исходу дня вышел на рубеж Великий Бор*[1] (6 км к востоку от д. Дуброва – Авт.). *В этом направлении противником было брошено до 70 танков и самоходные орудия. Части бригады, несмотря на отсутствие прикрытия со стороны стрелковых частей, продолжали самостоятельно отбивать атаки противника.*

[…] 786 ЛАП (легкий артиллерийский полк в составе 46 лабр – Авт.)*, отбивая атаки пр-ка из направления Виши*[2] (3 км восточнее д. Мыслов Рог – Авт.), *потерял 2 ор[удия] и 4 машины. Расчеты этих орудий вели огонь до последнего снаряда. […] Когда с этих ОП* (огневых позиций – Авт.) *авт[оматчи]ки пр[отивни]ка были выбиты, оказалось, что все 10 чел., составлявшие расчеты этих орудий, были убиты автоматчиками, при чем одно из орудий оказалось заряженным, но произвести выстрела не успели […].*

К исходу дня 22.12.43 г. противник, пользуясь численным превосходством и отходом наших стрелковых частей, занял д. Кобыльщина и вышел […] к д. Мармовичи[3] (4 км западнее Давыдовки – Авт.)*, согласно распоряжению штаба 12 АД* (артиллерийской дивизии – Авт.) *части бригады заняли боевой порядок на сев., зап. и юго-зап. окраине Давыдовка».*

24–25 декабря противник произвел ряд мощных огневых ударов по нашим стрелковым частям и боевым порядкам артиллерии, неоднократно предпринимал танковые атаки. Но все попытки противника продвинуться вперед успеха не имели. Атаки противника не прекращались до конца месяца.

В ходе этих боев стойкость, бесстрашие и высокий профессионализм проявил командир взвода связи батареи управления бригады лейтенант В.И. Воронин (в журнале боевых действий бригады неоднократно отмечалась хорошо налаженная связь между подразделениями и по линии штабов). 28 февраля 1944 г. приказом командира 46-й легкой артиллерийской бригады он был награжден орденом Красной Звезды: *«В бою 22 по 26 декабря 1943 г. в р-не Давыдовка Домановичского р-на Полесской обл.* (на карте боевых действий в 22 км к юго-западу от г. Шатилки (Светлогорск – Авт.) *т. Воронин показал себя стойким, дисциплинированным ко-ром, знающим свое дело.*

25 декабря 1943 г., когда враг начал вести ураганный огонь по нашим расположенным боевым порядкам артиллерии и НП (наблюдательным пунктам – Авт). *Устранил 11 порывов связи, которые были лично самим т. Ворониным быстро исправлены. Этим обеспечил командиру бригады бесперебойное управление огнем. Вследствие чего вражеские атаки были отбиты.*

За проявленную стойкость и бесстрашие, достоин правительственной награды Ордена «Красная Звезда». Командир батареи Управления 46 легкоарт. бригады старший лейтенант Запорошенко. 19 февраля 1944 г.».

---

[1] *Великий Бор (белор. Вялікі Бор)* – деревня в Николаевском сельсовете Светлогорском р-не Гомельской обла. Белоруссии. Расположена в 17 км к западу от Светлогорска, в 19 км от железнодорожной станции Светлогорск-на-Березине (на линии Жлобин — Калинковичи), в 6 км к востоку от д. Дуброва.

[2] *Виша (белор. Віша)* – деревня в Давыдовском сельсовете Светлогорском р-не Гомельской обл. Белоруссии Расположена в 27 км к юго-западу от Светлогорска, в 28 км от железнодорожной станции Светлогорск-на-Березине (на линии Жлобин – Калинковичи), в 3 км к востоку от д. Мыслов Рог, в 3 км к юго-западу от д. Полесье.

[3] *Мармовичи (белор. Мармарычы)* – деревня в Давыдовском сельсовете Светлогорского р-на Гомельской обл. Белоруссии. Расположена в 23 км к юго-западу от Светлогорска, в 8 км от железнодорожной платформы Узнаж (на линии Жлобин – Калинковичи), в 4 км к западу от Давыдовки.

В 1944 г. 12-я артиллерийская дивизия прорыва в составе 1-го Белорусского (до 24 февраля 1944 г. – Белорусского) фронта участвовала в освобождении Белоруссии и Польши. В ходе Люблин-Брестской операции (18 июля – 2 августа 1944 г.) принимала участие в освобождении Люблина (24 июля). А после возобновления наступления 14 сентября 1944 г. – в освобождении Праги – предместья Варшавы.

С середины сентября 1944 г. до середины января 1945 г. в составе 69-й армии 1-го Белорусского фронта выполняла задачу по обеспечению удержания Пулавского плацдарма на западном берегу Вислы. В декабре 1944 г. в районе этого плацдарма В.И. Воронин был ранен, но вскоре вернулся в строй.

В ходе Варшавско-Познанской операции (14 января – 3 февраля 1945 г.) 12-я артиллерийская дивизия прорыва участвовала в освобождении городов Зволень, Радом, Познань; 46-я легкая артиллерийская бригада была удостоена почетного наименования «Радомская».

Дивизия в составе 69-й армии приняла активное участие в Берлинской операции (16 апреля – 8 мая 1945 г.), начав наступление с Кюстринского плацдарма на западном берегу Одера. Для 46-й легкой артиллерийской бригады, поддерживавшей огнем 77-ю гвардейскую дивизию, это были тяжелые бои. Из журнала боевых действий 46-й лабр: *«[…] Противник, отойдя с занимаемого рубежа, закрепился в д. Мальнов*[1] *и превратил эту деревню в крупный и мощный опорный пункт. Здесь ещё заранее ими была создана сеть ходов сообщения, проволочные заграждения, площадки для пулеметов, орудий ПТО* (противотанковой обороны – Авт.) *и сейчас все это преградило путь подразделениям 77 гв. сд* (гвардейской стрелковой дивизии – Авт.).

Все попытки овладеть этой деревней не давали положительных результатов. Артиллерия пр[отивни]ка из глубины обороны вела мощный огонь по наступающим частям, его авиация большими партиями бомбила боевые порядки наших войск и колонны, идущие по дорогам.

Утром 17.4.45 г. бои за д. Мальнов возобновились с новой силой. И только после 30-и минутной арт. подготовки укрепления пр[отивни]ка были прорваны и полки 77 гв. сд ворвались в деревню.

17 апреля полки бригады, сопровождая пехоту огнем и колесами, заняли боевые порядки […]. За первые 2 дня боев бригада израсходовала 7680 выстрелов […]».

В ходе этих боев командир взвода связи бригады лейтенант В.И. Воронин умело руководил организацией связи, проявив при этом личное мужество, за что был награжден орденом Отечественной войны II степени (приказ о награждении вышел 27 мая 1945 г.): *«Товарищ ВОРОНИН при прорыве обороны противника с плацдарма на западном берегу реки Одер с 16.4.45 года умело руководил наведением, организацией и взаимодействием радио и проводной связи,*

---

[1] *Мальнов (нем. Mallnow)* – деревня в Германии, в земле Бранденбург, на немецко-польском пограничье (неподалеку от Одера). Входит в состав района Меркиш-Одерланд (нем. Märkisch-Oderland). Подчиняется управлению Лебус (нем. Lebus). Расположен примерно в 25 км к юго-западу г. Костшин-над-Одрой (в прошлом – Кюстрин).

что способствовало бесперебойной работе связи и четкому управлению огнем частей бригады. 17.4.45 года в полосе действия 77 гв. сд сев.-зап. дер. МАЛЬНОВ, под огнем противника руководил и сам лично принимал участие в устранении технических неисправностей телефонных линий, чем обеспечил непрерывное управление частями бригады.

За бесперебойное обеспечение связью и проявленные при этом отвагу и мужество, тов. ВОРОНИН достоин Правительственной награды ордена ОТЕЧЕСТВЕННАЯ ВОЙНА I СТЕПЕНИ. Командир батареи управления 46 легкой артиллерийской Радомско-Бранденбургской Краснознаменной Ордена Суворова бригады Понсов. 10 мая 1945 года».

В ходе Берлинской операции В.И. Воронин был второй раз ранен.

Награжден медалями «За освобождение Варшавы», «За взятие Берлина», «За победу над Германией в Великой Отечественной войне 1941–1945 гг.». Есть информация еще об одном ордене Красной Звезды (приказ 34/н от марта 1944 г.), награда, видимо, нашла героя позже.

После войны продолжил службу в рядах Советской армии, завершив её 3 июня 1974 г. в звании полковника. Послевоенные награды: медаль «За боевые заслуги» (19 ноября 1951 г.), орден Красного Знамени (30 ноября 1956 г.), к юбилею Победы – орден Отечественной войны I степени (6 апреля 1985 г.).

Источники:

1) Наградной лист к ордену Красной Звезды. 19.02.1944. ЦАМО. Ф. 33. Оп. 686044. Д. 4218. Л. 241–241 об.
2) Приказ № 84/н от 28.02.1944. 46 лабр 12 адп РГК 1 Бел. фр. Орден Красной Звезды. ЦАМО. Ф. 33. Оп. 686044. Д. 4218. Л. 239.
3) Наградной лист к ордену Отечественной войны II степени. 10.05.1945. ЦАМО. Ф. 33. Оп. 686196. Д. 3714. Л. 19–19 об.
4) Приказ № 96/н от 27.05.1945. 4 акп РГК 1 Бел. фр. Орден Отечественной войны II степени. ЦАМО. Ф. 33. Оп. 686196. Д. 3714. Л. 1–2.
5) Информация о награждении орденом Отечественной войны I степени. 06.04.1985.
6) Журнал боевых действий 46 лабр. ЦАМО. Л. 62–63 об, 82–82 об («Память народа»).
7) ЦАНО. Ф. 2479. Оп. 4. Д. 164. Л. 41.
8) ЦАНО. Ф. 2479. Оп. 3. Д. 333 – Личное дело Воронина Виктора Ивановича.

Аттестат № 5 об окончании Ростовской средней школы № 1 (Л. 7)

[Оценки «хорошо» и «отлично» – Авт.]. *20 июля 1940 г.*

Справка приемной комиссии Московского авиационного института

Выдана тов. Воронину Виктору Ивановичу в том, что он держал в 1940 г. приемные испытания в институт и […] не прошел по конкурсу.

Тушино. 21 августа 1940 г.

Заявление директору ГИСИ от воронина Виктора Ивановича, проживающего в г. Ростов Ярославской обл. с. Филиппова Гора (Л. 2)

Желая поступить на строительный факультет, специальность – инженер-строитель, прошу допустить меня к приемным испытаниям […]

(Резолюция: *«Зачислить на 1 курс факультета ПГС 29/VIII 1940 г.»*).

Автобиография (Л. 4)

Я родился 20-го марта 1923 г. в селе Филиппова гора Ростовского р-на Ярославской обл. в семье крестьянина.

В 1930 году поступил учиться в Филиппогорскую начальную школу. В 1934 г. окончил её и поступил учиться в Васильковскую неполную среднюю школу. В 1937 г. окончил её и поступил учиться в Ростовскую среднюю школу № 1 г. Ростова Ярославской обл. В 1940 г. я окончил эту школу.

Член ВЛКСМ с 1939 г.

Родители в 1930 г. вступили в колхоз. В настоящее время отец – служащий, работает в с/х системе «Союззаготплодоовощь».

Мать умерла в 1933 г.

[Подпись]

Галин Юрий Николаевич

1920 – ?

Родился 26 мая 1920 г. в Нижнем Новгороде в семье служащего. Семья проживала на ул. Белинского, д. 40, кв. 2. До 1928 г. отец работал в Госбанке, а затем – бухгалтером в магазине «Динамо». Умер в 1929 г. Мать, домохозяйка, осталась с четырьмя детьми на руках: у Юры был старший брат, а также младший брат и сестренка.

Юра окончил начальную школу им. В. Фигнер, затем учился в школе им. И.В. Сталина, из которой был переведен в школу № 14 (ныне – МБОУ «Школа № 14» им. В.Г. Короленко – одно из старейших образовательных учреждений Нижнего Новгорода). В 1937 г. от школы ездил в лагеря Осоавиахима[1].

По окончании школы в 1938 г. поступил на строительный факультет ГИСИ (специальность «Промышленное и гражданское строительство»). После 2-го курса перевелся на санитарно-технический факультет (специальность «Водоснабжение и канализация»).

По приказу ВКВШ 28 сентября 1941 г. 20 студентов ГИСИ направили в распоряжение командования Военно-воздушной академии РККА (приказ по ГИСИ № 66 (студенческая часть) от 27 сентября 1941 г.). Студент 4-го курса Ю.Н. Галин входил в число откомандированных. 25 октября 1941 г. стал слушателем этой академии. С 1 ноября 1943 г. – в действующей армии.

Достоверно известно (по наградному листу), что с сентября 1944 г. до конца войны Ю.Н. Галин являлся командиром 52-й аэродромно-технической роты 904-го батальона аэродромного обслуживания 23-го района авиационного базирования. Но, скорее всего, командовать этой ротой Юрий Николаевич стал гораздо раньше.

Немного о том, что представляли собой эти части. Во исполнение постановления ЦК ВКП(б) и СНК СССР от 10 апреля 1941 г., тыл Военно-Воздушных Сил Красной Армии решено было сформировать по территориальному принципу – вместо тыловых частей, входивших в состав авиационных соединений и частей и менявших свою дислокацию при перебазировании авиационных дивизий и полков, создать районы авиационного базирования (раб), авиационные базы (аб) и батальоны аэродромного обслуживания (бао). Одним из таковых стал 23-й раб, входивший в действующую армию с 20 августа 1941 по 11 мая 1945 г.

---

[1] ОСОАВИАХИМ (Осоавиахим) – Общество содействия обороне и авиационно-химическому строительству (в СССР с 1927 по 1948 г.).

В начале июля 1944 г. 23 раб и ещё три района авиационного базирования были направлены в состав 2-й воздушной армии для усиления её тыла.

Совершив в период с 1 по 4 июля 800-километровый марш, 23 раб сосредоточился на аэродромах в районе городов Тернополь[1], Кременец[2] и сразу приступил к обеспечению боевых действий авиационных частей.

Летом 1944 г. 2-я воздушная армия в составе 1-го Украинского фронта участвовала в Львовско-Сандомирской стратегической наступательной операции (13 июля – 29 августа), в январе – марте 1945 г. – в Сандомирско-Силезской (12 января – 3 февраля), Нижнесилезской (8 – 24 февраля) и Верхнесилезской (15 – 31 марта) наступательных операциях, в середине апреля – начале мая – в Берлинской стратегической операции (16 апреля – 8 мая). Боевой путь армии завершился участием в освобождении Праги.

Во всех операциях 2-я воздушная армия осуществляла авиационную поддержку сухопутных войск и успешно решала задачи по содействию прорыву обороны противника, а личный состав 23-го района авиационного базирования вносил свою лепту в Победу напряженным ратным трудом. С осени 1944 г. в ходе всех наступательных операций рота под руководством Ю.Н. Галина вела работы по строительству аэродромов, зачастую на переднем крае, под непрекращающимся огнем врага.

18 мая 1945 г. Ю.Н. Галин был награжден орденом Отечественной войны II степени. На момент награждения был в звании старшего техника-лейтенанта. Его многочисленные боевые заслуги нашли отражение в наградном листе: «*Командир 52 АТР* (аэродромно-техническая рота – Авт.) *т. ГАЛИН в тяжелых условиях Отечественной войны сумел создать крепкую боевую единицу, хорошо оснащенную техникой и транспортом, а личный состав дисциплинирован и полностью освоил работы по строительству и эксплуатации аэродромов. В сентябре м-це 1944 г. 52 АТР была прикомандирована к 7 ОИАБ* (7-й отдельный инженерно-аэродромный батальон – Авт.) *для строительства аэродромов и с указанного времени рота под руководством т ГАЛИНА работала на строительстве аэродромов во всех наступательных операциях.*

На Висленском плацдарме (Сандомирский плацдарм[3] – Авт.) *построен 1 аэродром, 2 командных пункта и 4 землянки, а также рота работала по вос-*

---

[1] *Терно́поль (укр. Терно́піль (произношение (инф.)), до 1944 года – Тарнополь)* – город на западе Украины, политико-административный, экономико-деловой и культурный центр Тернопольской обл. Один из крупнейших городов исторических земель Галиция и Подолия. Четвёртый по величине город Западной Украины. Расположен на реке Серет в 117 км (по прямой) к юго-востоку от Львова.

[2] *Кременец (укр. Кременець)* – город в Кременецком р-не Тернопольской обл. Украины. Является административным центром Кременецкого р-на. Город Кременец находится на берегу небольшой реки Ирва, которая через 2,5 км впадает в реку Иква, в 61 км (по прямой) к северу от Тернополя. К городу ведёт отдельная железнодорожная ветка, станция Кременец.

[3] *Сандомирский плацдарм (также: Баранувский плацдарм; Баранув-Сандомирский плацдарм)* – оперативный плацдарм советских войск на левом берегу р. Висла в районе г. Сандомира, захваченный войсками 1-го Украинского фронта (командующий маршал Советского Союза Иван Конев) в ходе Львовско-Сандомирской операции 1944 г. Захват плацдарма позволил развить в январе 1945 г. наступление, приведшее к освобождению Польши и вступлению на территорию Германии.

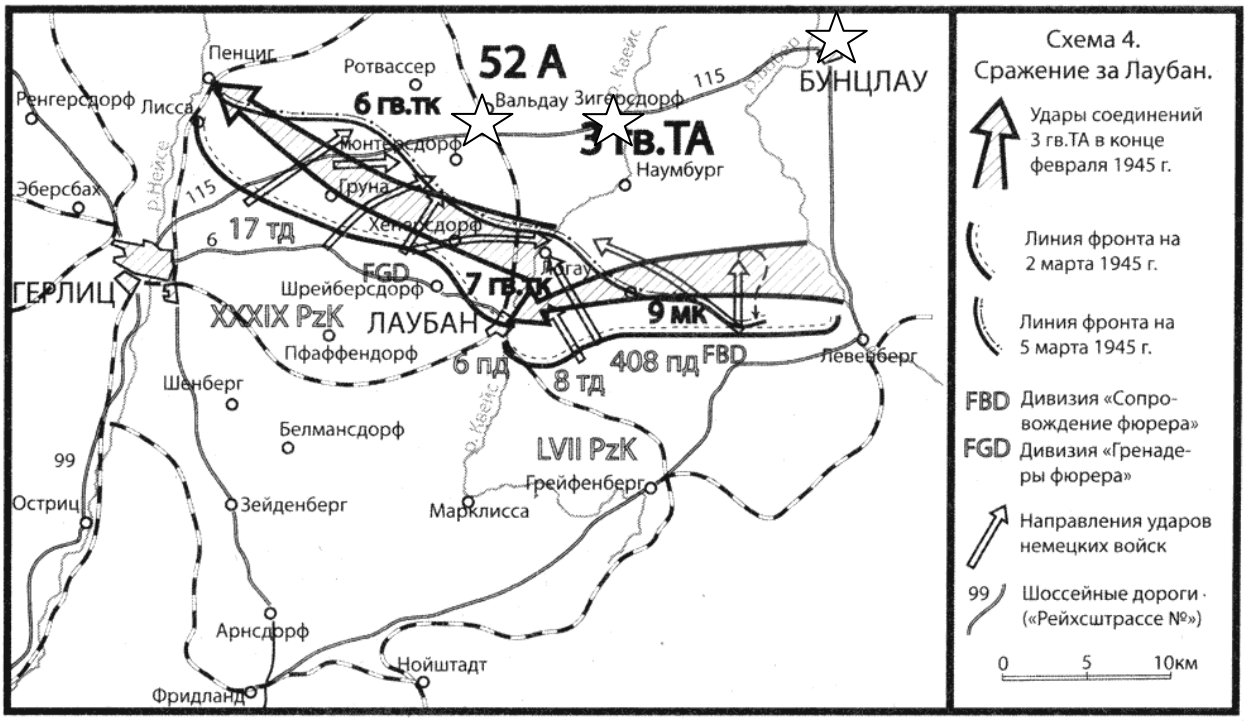

Звездочками отмечены: Бунцлау, Зигерсдорф и Вальдау

становлению аэродрома ТУРБЯ[1] (16 км юго-восточнее г. Сандомира[2], неподалеку от левого берега р. Сан – Авт.) *и строительству спецсооружений на нем.*

В период зимнего и весеннего наступлений ротой на переднем крае построено 5 аэродромов с качеством «отлично» и «хорошо», при чем строительство аэродромов ВАЛЬДАУ[3] (юго-западнее Бунцлау (Болеславец)[4], Нижняя Силезия – Авт.) *и ЗИГЕРСДОРФ*[5] (юго-западнее Бунцлау (Болеславец) и восточнее Вальдау, на западном берегу р. Квейс, Нижняя Силезия – Авт.) *производилось под огнем противника, в 2-х км от переднего края. Строительство аэродромов производилось в самые короткие сроки в течение 2-3-х суток. Особенно хорошо работал тракторный парк, который успевал двигаться за наземными войсками, сходу приступал работать на аэродромах и обеспечивал планировку, укатку на аэродромах, построенных 52 АТР и одновременно помогал работать на аэродромах, построенных 7 ИАБ.*

---

[1] *Турбя (польск. Turbia)* – сельский округ в Залешанской сельской гмине (волости) Сталёвовольского повята Подкарпатского воеводства. Расположен в 16 км к юго-востоку от Сандомира. Неподалеку от р. Сан.

Мариинский Е.П. Внизу – передний край : документальная повесть. М. : Политиздат, 1966:

«Но наутро всех летчиков собрали на КП полка.

– Летим в Польшу, – объявил Фигичев. – На аэродром ***Турбя****... Возле Сандомира ищите, на Сане, где он в Вислу впадает, – добавил он, заметив, что летчики не могут найти на карте Турбю»* URL : http://militera.lib.ru/memo/russian/mariinsky_ep/22.html

[2] *Сандомир (польск. Sandomierz – Сандóмеж)* – город в Польше, входит в Свентокшиское воеводство, Сандомирский повят. Имеет статус городской гмины. Расположен на обоих берегах реки Вислы, чуть выше по течению от места впадения в неё реки Сан, в 180 км к юго-востоку от Варшавы.

[3] *Вальдау* – в годы войны населенный пункт к юго-западу от Бунцлау и к западу от Зигерсдорфа (все рядом)..

[4] *Болеслáвец (польск. Bolesławiec, сил. Bolesławjec, нем.* ***Bunzlau****, сил.-нем. Bunzel)* – город в болеславецком повяте Нижнесилезского воеводства Польши. Имеет статус городской гмины. Расположен в 104 км (по прямой) к северо-западу от Вроцлава.

[5] *Зигерсдорф* – в годы войны деревня и железнодорожная станция в Нижней Силезии на западном берегу р. Квайса – к юго-западу от г. Бунцлау (ныне – Болеславец), к вотоку от Вальдау (все рядом). Здесь в конце февраля – начале марта 1945 г. шли бои буквально за каждый дом.

Хорошая работа роты является результатом четкой организации, хорошей дисциплины и повседневной заботы т. ГАЛИНА о личном составе, технике и автопарке.

В свободное время т. ГАЛИН проводил боевую и политическую подготовку личного состава роты, которая поставлена очень хорошо.

За образцовую организацию работ на переднем крае при строительстве аэродромов и подготовку аэродромов в установленные сроки с отличным качеством работ, чем помог боевой авиации громить врага, т. ГАЛИН достоин Правительственной награды ордена «ОТЕЧЕСТВЕННАЯ ВОЙНА» 2 степени.

Нач. отд. аэродмн. стр-ва 23 РАБ майор Пепенко. Начальник 23 РАБ инженер-полковник Проценко. 15 мая 1945 г.».

Подписавший наградной лист инженер-полковник М.И. Проценко был волевым и энергичным офицером, имевшим хорошую теоретическую подготовку и практический опыт работы в авиации. На должности начальника 23-ГО раб он сумел поднять на высокий уровень боеспособность подчиненных ему частей. Служба под его началом для Юрия Николаевича Галина и для других командиров частей и подразделений 23-го раб явилась хорошей школой.

Ю.Н. Галин был награжден также медалями «За победу над Германией в Великой Отечественной войне 1941–1945 гг.», «За освобождение Праги».

После войны продолжил службу в рядах Советской армии, завершив её 18 октября 1971 г. в звании инженера-подполковника. Послевоенные награды: медаль «За боевые заслуги» (19 ноября 1951 г.), орден Красной Звезды (30 декабря 1956 г.), к юбилею Победы – орден Отечественной войны II степени (6 апреля 1985 г.).

Источники:

1) Наградной лист к ордену Отечественной войны II степени. 15.05.1945. ЦАМО. Ф. 33. Оп. 690306. Д. 2517. Л. 103–103 об.
2) Приказ № 217/н от 18.05.1945 ВС 2 ВА 1 Укр. фронта. Орден Отечественной войны II степени. ЦАМО. Ф. 33. Оп. 690306. Д. 2517. Л. 87.
3) Информация о награждении орденом Отечественной войны II степени 06.04.1985 г.
4) Мусиенко Г.В. (генерал-майор, бывш. нач. штаба тыла 2 ВА) Неутомимые труженики авиационного тыла. URL: http://militera.lib.ru/h/2va_monino/05.html .
5) ЦАНО. Ф. 2479. Оп. 4. Д. 164. Л. 19.
6) ЦАНО. Ф. 2479. Оп. 3. Д. 349 – Личное дело Галина Юрия Николаевича.

Аттестат № 39 (Л. 1)

Выдан Галину Юрию Николаевичу, родившемуся в 1920 г., в том, что он обучался в средней школе № 14 Свердловского р-на г. Горького Горьковской обл. […]

20 июня 1938 г.

Автобиография (Л. 8)

Родился я 26 мая 1920 г. в г. Горьком по Белинской ул. в доме № 40 в кв. № 2 в семье служащего. 8 лет поступил в начальную школу им. В. Фигнер, которую окончил и поступил для дальнейшего образования в школу им. Сталина, а из неё был переведен в школу-десятилетку № 14, которую окончил в 1938 г.

В 1937 г. от школы ездил в лагеря Осоавиахима.

Отец мой работал до 1928 г. в Госбанке, а в 1929 г. перешел работать бухгалтером в магазин «Динамо».

Отец умер в 1929 г. В настоящее время семья наша состоит из матери-домохозяйки, двух братьев и сестры.

Заявление на стипендию (Л. 3)

[…] Семья состоит из четырех человек: матери, брата и сестры младше меня.

Отец умер в 1930 г. Мать – домашняя хозяйка. получает пенсию на младших сестру и брата.

До августа 1938 г. пенсию платили и на меня, но в связи с поступлением в институт выдача пенсии на меня прекратилась. Сейчас семье частично помогает старший брат, который работает на автозаводе им. Молотова […].

19/IX–38 г.

Заявление директору факультета ПГС ГИСИ от студента 2-го курса 1-й гр.
Юрия Николаевича Галина (Л. 2)

Прошу перевести меня с факультета ПГС на факультет сантехники по специальности «Водопровод и канализация».

21/VI–40 г.

Гасин Абрам Маркусович

1921 – 1986

Гасин А.М.

Родился в 1921 г. в г. Гомеле (в то время Гомельская губ. РСФСР, сейчас – Республика Беларусь) в еврейской семье. Отец работал столяром.

В 1929 г. семья переехала в Нижний Новгород (проживали на ул. Свердлова[1], д. 35, кв 31). В 1931 г. отец вступил в ВКП(б). Работал в Горсовете, Управлении по делам искусств, на различных ответственных строительных участках, а затем – начальником стройконторы Кагановичского райсовета[2]. Мать была домохозяйкой.

Абрам учился в школе № 14 г. Горького. Во время учебы был комсомольским групоргом, председателем отряда, вожатым отряда и редактором стенной газеты. По командировкам горкома ВЛКСМ работал пионерским вожатым в лагерях «Ройка», «Филипповка», а также лагере обкома союза госторговли. По окончании школы в 1939 г. поступил на строительный факультет ГИСИ (специальность «Промышленное и гражданское строительство).

Был в числе студентов, направленных в распоряжение командования Военно-воздушной академии РККА (приказ по ГИСИ № 66 (студенческая часть) от 27 сентября 1941 г.), но затем вернулся и продолжил учебу на 3-м курсе института (приказ по ГИСИ № 70 (студенческая часть) от 13 октября 1941 г.).

---

[1] В наст. время ул. Большая Покровская.

[2] *Кагановичский р-н г. Горького* – в наст. время Московский р-н Нижнего Новгорода.

В марте 1942 г. в составе группы из 13-ти студентов ГИСИ был направлен на учебу в Военно-транспортную академию РККА им. Л.М. Кагановича (приказ по ГИСИ № 22 (студенческая часть) от 25 марта 1942 г.). Будучи слушателем академии, направлен на фронт. В боях за Харьков получил ранение. После излечения вернулся в академию. Известно, что личный состав Военно-транспортной академии оказал большую помощь управлениям ВОСО (военных сообщений) 1-го, 2-го и 3-го Белорусских и 1-го Украинского фронтов в организации перевозок при подготовке Висло-Одерской, Восточно-Прусской и Берлинской операций. В 1945 г. преподаватели и слушатели академии практически в полном составе были направлены на указанные фронты. А.М. Гасин принимал участие в Восточно-Прусской наступательной операции (13 января – 25 апреля 1945 г.) в должности диспетчера Управления военных сообщений 3-го Белорусского фронта. Транспортное обеспечение Восточно-Прусской наступательной операции являлось очень сложной задачей. Сеть железных и шоссейных дорог здесь была редкой. Кроме того, отступая, гитлеровцы разрушали пути и станции со всем их оборудованием, минировали шоссе, взрывали мосты и гидротехнические сооружения. В ходе этой операции решающее слово сказал автотранспорт, поскольку шоссейные дороги удавалось вводить в эксплуатацию быстрее, чем железнодорожные линии. Именно усилиями 3-го Белорусского, где воевал А.М. Гасин, а также части 2-го Белорусского и 1-го Прибалтийского фронтов на завершающем этапе Восточно-Прусской наступательной операции решалась задача по уничтожению прижатых к морю группировок противника. Кенигсберг был взят штурмом лишь 9 апреля, Пиллау – 25 апреля, а полностью остатки немецкой восточнопрусской группировки были ликвидированы 26 апреля.

31 декабря 1945 г. лейтенант Гасин был награжден медалью «За взятие Кенигсберга» (в акте о награждении его имя и отчество искажены – Абрас Марксович). Награжден также медалью «За победу над Германией в Великой Отечественной войне 1941–1945 гг.».

После войны продолжил обучение в Военно-транспортной академии (на портале «Дорога памяти» ошибочно указана Военно-инженерная академия). До выхода на пенсию проходил службу в воинских учреждениях Минобороны России в Москве. Со службы уволен 31 октября 1976 г. в звании инженера-полковника.

Послевоенные награды: медаль «За боевые заслуги» (20 апреля 1954 г.), к юбилею Победы – орден Отечественной войны II степени (6 апреля 1985 г.). Умер в 1986 г., похоронен на Востряковском кладбище г. Москвы.

Источники:

1) Акт вручения медалей «За взятие Кенигсберга». 31.12.1945. Воен.-трансп. акад. им. Л.М. Кагановича. ЦАМО. Ф. 60725.Оп. 36365. Д. 147. Л. 391.

2) Информация о награждении орденом Отечественной войны II степени 06.04.1985 г.

3) Ковалев, И.В. Транспорт в заключительных операциях войны на территории Польши и Германии // Транспорт в Великой Отечественной войне (1941–1945 гг.). Гл. 15. URL : http://nozdr.ru/militera/h/kovalev_iv/15.html .

4) Страница на портале «Дорога памяти». URL : https://foto.pamyat-naroda.ru/detail/420257

5) ЦАНО. Ф. 2479. Оп. 4. Д. 164. Л. 19, 23, 49.

6) ЦАНО. Ф. 2479. Оп. 3. Д. 356 – Личное дело Гасина Абрама Маркусовича.

Заявление Гасина Абрама Маркусовича директору ГИСИ (Л. 4)

Желая поступить в Институт на строительный факультет, специальность ПГС, прошу допустить меня к вступительным испытаниям […].

[Прилагается] *аттестат школы № 14*

21 июня 1939 г.

Автобиография (Л. 3)

Родился в 1921 году в семье рабочего-столяра.

В 1929 году переехал в Нижний Новгород вместе с семьей.

Окончил школу в 1939 г. Во время учебы в школе работал комсомольским групоргом, председателем отряда, вожатым отряда и редактором стенной газеты.

В 1937–39 г. работал по командировкам горкома ВЛКСМ в пионерских лагерях: «Ройка», «Филипповка», «Обком союза госторговли» в качестве вожатого пионерских отрядов.

В комсомол вступил в марте 1936 г.

Родители: отец работает в Кагановичском райсовете начальником стройконторы, член ВКП(б) с 1931 года. До этого работал: в Горсовете, Управлении по делам искусств на различных ответственных стройучастках.

Мать – домашняя хозяйка.

Адрес: г. Горький, ул. Свердлова, д. 35, кв. 31.

[Подпись] 22/VI–39 года.

Заявление в деканат ф-та ПГС строительного ин-та от студента 84 гр. 1-го курса А.М. Гасина

Ввиду того, что во время рассмотрения стипендий отец у меня работал, то я не просил о зачислении меня на стипендию.

Теперь он уволился, а я призван в ряды Рабоче-Крестьянской Армии, прошу, если можно, выдать мне пособие. 27/VIII–39 г.

Голованов Евгений Михайлович

1920 – 1965

Родился 18 декабря 1920 г. в Нижнем Новгороде в семье служащего. В 30-е годы отец работал главным бухгалтером в Горьковском областном земельном отделе. Учился Евгений в средней школе № 8[1] Свердловского р-на г. Горького[2], по окончании которой в 1938 г. поступил на строительный факультет ГИСИ (специальность «Промышленное и гражданское строительство»). Во время учебы играл в институтском духовом оркестре, увлекался джазом.

На 4-м курсе был мобилизован в ряды РККА (приказ по ГИСИ № 10 (студенческая часть) от 16 февраля 1942 г.). В этом приказе в списке мобилизованных числится студент четвертого курса ПГС Голованов В.С., но инициалы, по-видимому, записаны неверно, так как на четвертом курсе по специальности ПГС в то время учился Голованов Евгений Михайлович.

[1] *Школа № 8 имени В.И. Ленина* – в наст. время МБОУ «Лицей № 8». Школа образована в 1918 г. Расположена по адресу – г. Нижний Новгород, ул. Пискунова, д. 35А. В настоящее время лицей входит в список лучших школ России.

[2] *Свердловский р-н г. Горького* – в наст. время Нижегородский р-н Нижнего Новгорода.

Сведений об участии Е.М. Голованова в Великой Отечественной войне немного. На портале «Память народа» представлен именной список офицеров Военно-транспортной академии им. Л.М. Кагановича, награжденных медалью «За взятие Берлина», а также акт о вручении этой медали от 31 декабря 1945 г. В указанных документах среди награжденных слушателей академии числится бывший студент ГИСИ техник-лейтенант Голованов Евгений Михайлович. Известно, что в годы войны некоторые студенты, мобилизованные из стен ГИСИ, обучались в Военно-транспортной академии РККА им. Л.М. Кагановича. В частности, довольно большая группа студентов 3–4 курсов была направлена в академию в марте 1942 г. Е.М. Голованов, мобилизованный несколько ранее, также попал в их число. Акт о награждении медалью «За взятие Берлина» подписан начальником Военно-транспортной академии генерал-лейтенантом технических войск В.М. Филичкиным, то есть можно сделать вывод, что на момент награждения (декабрь 1945 г.) техник-лейтенант Е.М. Голованов продолжал оставаться слушателем академии. В период Берлинской операции (16 апреля – 8 мая 1945 г.) он являлся командиром взвода 11-го восстановительного железнодорожного батальона 1-й гвардейской железнодорожной бригады (в документе в названии бригады упущено слово «гвардейская», но речь идет именно о 1-й гвардейской железнодорожной бригаде, так как 11-й восстановительный железнодорожный батальон входил в её состав). Кстати, в этом же акте среди слушателей Военно-транспортной академии числится однокурсник Е.М. Голованова Е.Е. Буркин, мобилизованный в ряды РККА в феврале 1942 г.



Голованов Е.М., 1938 г.

В исследовательской литературе подчеркивается, что личный состав Военно-транспортной академии оказал большую помощь управлениям военных сообщений (ВОСО) 1-го, 2-го и 3-го Белорусских и 1-го Украинского фронтов в организации перевозок при подготовке Висло-Одерской, Восточно-Прусской и Берлинской операций. В 1945 г. преподаватели и слушатели академии практически в полном составе были направлена на указанные фронты (начальники групп: 1-й Белорусский фронт – генерал В. М. Филичкин, 2-й Белорусский – генерал А. П. Трофимов, 3-й Белорусский – полковник Н. В. Веревкин, 1-й Украинский – генерал Д. И. Танский). Управлению ВОСО фронта придавалась группа преподавателей и слушателей академии численностью от 20 до 60 человек. Среди них находились строители и эксплуатационники железных дорог, дорожники, автомобилисты. Они помогали укомплектовывать паровозные бригады, налаживали жизнь станций, организовывали работу стрелочников, составителей поездов, дежурных по станциям, когда требовалось, водили поезда. Кроме этого, из слушателей академии были сформированы дополнительные комендатуры ВОСО на фронтовых железных дорогах.

1-я гвардейская железнодорожная бригада, где воевал Е.М. Голованов, действовала в составе войск 1-го Белорусского фронта. Именно этой бригаде было дано задание восстановить железнодорожный мост через Вислу близ Варшавы. Завершилось восстановление моста в январе – феврале 1945 г. после освобождения Варшавы (17 января 1945 г.) в ходе Висло-Одерской операции (12 января – 3 февраля 1945 г.). По воспоминаниям очевидцев, при взятии Варшавы и восстановлении моста бригада понесла большие потери в личном составе, но все восстановительные работы были выполнены досрочно. После боев под Варшавой и по итогам восстановительных работ 1-я гвардейская железнодорожная бригада получила почетное наименование «Варшавская» (10 февраля 1945 г.).

Транспортное обеспечение Берлинской операции (16 апреля – 8 мая 1945 г.) проходило в исключительно трудных условиях. Отступая, противник разрушал железные и автомобильные дороги, мосты. В ходе этой операции воины бригады своим героическим трудом доказали, что они заслуженно носят высокое звание «гвардейцев». В апреле 1945 г. ими был восстановлен мост через Одер около Франкфурта-на-Одере и решающий 70-километровый участок железной дороги от Кюстрина (в наст. время – Костшин-над-Одрой, Польша) до Берлина. 25 апреля 1945 г., благодаря титаническому труду гвардейцев-железнодорожников, в столицу фашистской Германии был приведен первый поезд.

В заключение хотелось бы отметить, что всего с 15 января по 16 апреля 1945 г. в тыловых районах 1-го Белорусского фронта были восстановлены железнодорожные линии протяженностью 3250 км. *«Снабжение,* – отмечал впоследствии Маршал Г. К. Жуков, – *было организовано так, что, когда мы начинали штурм самого Берлина, боеприпасов оказалось столько же, сколько их было при выходе с плацдарма на Одере. За время наступления от Одера до Берлина они все время равномерно пополнялись»*. Это свидетельство командующего действовавшим на главном в Берлинской операции направлении фронтом – лучшая оценка работы тыла и транспорта.

Свой весомый вклад в эти выдающиеся достижения внесла 1-я гвардейская железнодорожная бригада. День Победы части гвардейцев-железнодорожников встречали в Берлине.

В 1945 г. Е.М. Голованов был награжден также медалью «За победу над Германией в Великой Отечественной вйоне 1941–1945 гг.»

После войны продолжил службу в Вооруженных Силах, завершив её 7 мая 1965 г. в звании инженер-майора. В 1952 г. был награжден медалью «За боевые заслуги». Умер 7 мая 1965 г.

Источники:

1) Акт о вручении медали «За взятие Берлина». 31.12.1945. Воен.-трансп. акад. им. Л.М. Кагановича. ЦАМО. Ф. 60725. Оп. 36365. Д. 147. Л. 174.

2) Документ о награждении медалью «За взятие Берлина». 31.12.1945. Воен.-трансп. акад. им. Л.М. Кагановича. ЦАМО. Ф. 60725. Оп. 36365. Д. 147. Л. 177.

3) Информация учетно-послужной картотеки.

4) Ковалев, И.В. Транспорт в заключительных операциях войны на территории

Польши и Германии // Транспорт в Великой Отечественной войне (1941–1945 гг.). Гл. 15. URL : http://nozdr.ru/militera/h/kovalev_iv/15.html .

5) Пинчук А. 1-я отдельная, гвардейская, Ордена Кутузова – 2 ст., Варшавская железнодорожная бригада. Киев, 2011. URL : http://www.1ождбр.рф/izdania/%D0%96%D0%B5%D0%BB%D0%B5%D0%B7%D0%BD%D0%BE%D0%B4%D0%BE%D1%80%D0%BE%D0%B6%D0%BD%D0%B0%D1%8F%20%D0%B1%D1%80%D0%B8%D0%B3%D0%B0%D0%B4%D0%B0.pdf

6) Иванов А.П., Назарук Н.Н. Они везли победу // Санкт-Петербургский вестник высшей школы. 08.03.2015. URL : https://nstar-spb.ru/higher_school/print/article/oni-vezli-pobedu/

7) ЦАНО. Ф. 2479. Оп. 4. Д. 164. Л. 41.

8) ЦАНО. Ф. 2479. Оп. 3. Д. 445 – Личное дело Голованова Евгения Михайловича

Личная карточка поступающего (Л. 8)

[…] Окончил среднюю школу № 8 Свердловского р-на г. Горького в 1938 г. […].

Автобиография (Л. 3)

Я родился в 1920 г. 18 декабря в городе Горьком. В 1928 году поступил в начальную школу, а в 1938 г. окончил полную среднюю школу.

Семья моя русская и состоит из пяти человек: отец, мать, я и две сестры. Отец работает служащим 33 года. В настоящее время работает главным бухгалтером ОблЗУ и получает заработную плату в размере 550 рублей, мать – домашняя хозяйка, а сестры учатся в институтах. 15 июля 1938 г. [Подпись]

Справка (Л. 6)

Выдана Голованову Мих. Ф[неразб] в том, что он состоит на службе в Горьковском областном земельном отделе в должности главного бухгалтера ИФО. 7 сентября 1938 г.

Заявление директору ГИСИ от студента 2-го курса 2 гр. Голованова Евгения Михайловича (Л. 2)

Прошу дать стипендию. Отец получает 550 руб. На его иждивении находится 4 человека. Являюсь членом духового оркестра и джаза. 22/II–40 г.

Голубев Александр Алексеевич

1920 – ?

Родился 29 августа 1920 г. в многодетной крестьянской семье в д. Станки[1] Пестяковской волости Гороховецкого уезда Владимирской губернии (в наст. время – Беклемищенское сельское поселение Пестяковского р-на Ивановской обл.). У Александра было трое старших и четверо младших братьев и сестер. Летом всей семьей работали в поле, а зимой отец уезжал работать в г. Горький на завод «Красное Сормово». В сельской школе Саша окончил четыре класса. В 1932 г. семья переехала в Сормовский район г. Нижнего Новгорода (г. Горького), где проживала по адресу: ул. 8-го марта, д. 27, кв. 9 (деревянный двухэтажный дом сохранился). Отец устроился рабочим на «Красное Сормово», а Александр стал учиться в школе № 88[2] Сормовского района, которую окончил в 1938 г. на «хорошо» и «отлично».

---

[1] *Станки* – деревня в Пестяковском р-не Ивановской обл. Относится к Беклемищенскому сельскому поселению. Расположена в 11 км к северо-западу от пгт Пестяки и в 5 км – от с. Беклемищи. Пестяковский р-н Ивановской обл. граничит с Чкаловским р-ном Нижегородской обл.

[2] *МОУ «Средняя общеобразовательная школа № 88»*, располагалась по адресу – г. Нижний Новгород, ул. Энгельса 12-А. Ликвидирована 3 марта 2004 г. путем присоединения к МАОУ «Школа с углубленным изучением отдельных предметов №183 имени Р. Алексеева»



Голубев А.А., 1938 г.

По окончании школы поступил на строительный факультет ГИСИ. Из-за перенесенного на втором курсе воспаления легких вынужден был пропустить год учебы и в 1940 г. вновь пошел на второй курс.

Весной 1942 г. был мобилизован в ряды РККА (приказ по ГИСИ № 27 (студенческая часть) от 15 апреля 1942 г.). На момент мобилизации являлся студентом 3-го курса.

В боевых действиях участвовал с февраля 1943 г. Был дважды ранен. 18 января 1944 г. награжден медалью «За отвагу» (приказ № 7 по 83-му стрелковому корпусу). К сожалению, на портале «Память народа» не представлен наградной лист к этой медали, но с большой вероятностью можно предположить, что награда была получена за Невельскую (6–10 октября 1943 г.) и (или) Городокскую (13–31 декабря 1943 г.) наступательные операции. В ходе Невельской операции 360-я стрелковая дивизия, в которой воевал А.А. Голубев, в составе 2-го гвардейского стрелкового корпуса 4-й ударной армии Калининского фронта, в первый день наступления освободила г. Невель[1] (важный узел железных и шоссейных дорог, превращенный врагом в мощный опорный пункт), за что ей было присвоено почетное наименование «Невельская». В ноябре – декабре 1943 г. дивизия поочередно находилась в оперативном подчинении стрелковых корпусов 43-й, 11-й гвардейской и 4-й ударной армий 1-го Прибалтийского фронта (до 20 октября Калининского) В ходе Городокской наступательной операции войска 1-го Прибалтийского фронта разгромили городокскую группировку противника[2], улучшив свое положение на витебском направлении. Отличившиеся в этой операции воины дивизии были награждены орденами и медалями.

Затем дивизия в составе 83-го стрелкового корпуса 4-й ударной армии 1-го Прибалтийского фронта участвовала в Витебской наступательной операции (3 февраля – 13 марта 1944 г.). Летом 1944 г. принимала активное участие в начальной фазе наступательной операции «Багратион». Дивизия была задействована в Витебско-Оршанской (23–28 июня 1944 г.) и Полоцкой (29 июня – 4 июля 1944 г.) операциях. С её участием 4 июля 1944 г. после ожесточенных боев был освобождён Полоцк.

За отвагу и мужество, проявленные в боях за Полоцк, 10 июля 1944 г. А.А. Голубев был награжден орденом Красной Звезды. На момент награждения был в звании лейтенанта и являлся командиром стрелкового взвода 360-й стрелковой Невельской дивизии: *«Лейтенант Голубев, будучи в распоряжении*

---

[1] *Не́вель* – город (с 1773[2]) в России, административный центр Невельского р-на Псковской обл. Расположен на берегу озера Невель, в 221 км (по прямой) к юго-востоку от Пскова.

[2] *Городо́к (белор. Гарадок)* – город в Витебской обл. Белоруссии, административный центр Городокского р-на. Расположен на берегах р. Горожанка и озера Луговое в 29 км (по прямой) к северу от Витебска, в 62 км к югу от Невеля, железнодорожная станция на линии Витебск–Невель,

командира корпуса для выполнения специальных заданий, во время наступательных боевых операций корпуса (с 29.6.44 г. по 6.7.44 г.) проявил образцы смелости, мужества и отваги.

Выполняя особые задания командования тов. Голубев, находясь непосредственно в боевых порядках наступающих подразделений, много помогал командованию в наведении порядка в войсках и выполнении боевых приказов.

За проявленные при этом образцы мужества и отваги достоин правительственной награды – ордена «КРАСНАЯ ЗВЕЗДА». Начальник штаба 83 стр. корпуса гвардии полковник Пашенко. 6 июня (правильно – 6 июля – Авт.) *1944 г.».*

Сведений о дальнейшем боевом пути А.А. Голубева найти не удалось. Можно только предположить, что он продолжил воевать в своей дивизии и вместе с ней освобождал Прибалтику, участвовал в блокаде курляндской группировки вермахта.

Был награжден медалью «За победу над Германией в Великой Отечественной войне 1941–1945 гг.». После войны продолжил службу в рядах Советской армии, завершив её в звании капитана. 6 апреля 1985 г. награжден орденом Отечественной войны II степени.

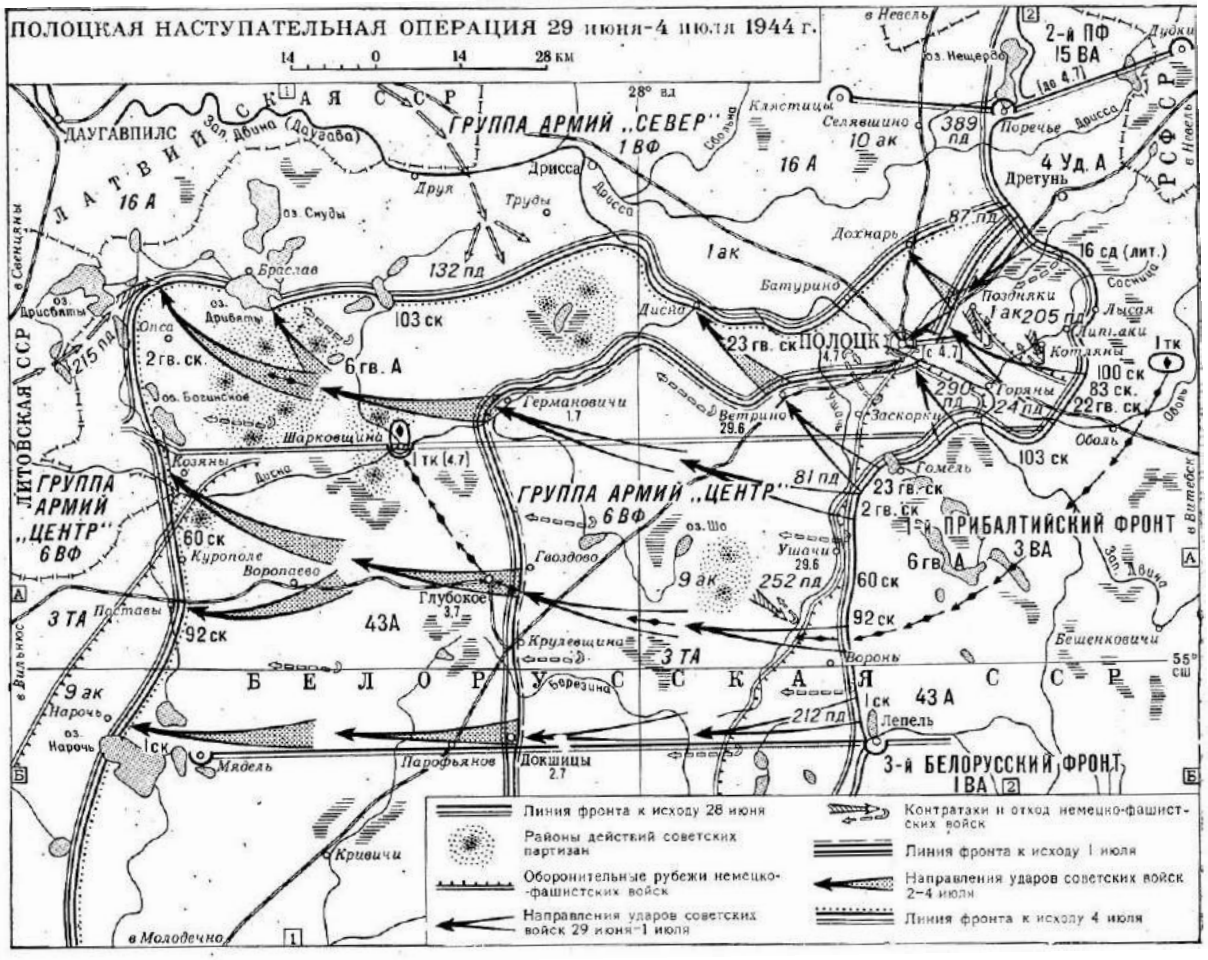

Источники:

1) Наградной лист к ордену Красной Звезды. 06.06.1944. ЦАМО. Ф. 33. Оп. 686044. Д. 4224. Л. 250–250 об.
2) Приказ № 62 от 10.06.1944. 83 ск. Орден Красной Звезды. ЦАМО. Ф. 33. Оп. 686044. Д. 4224. Л. 211 об.
3) Информация учетно-послужной картотеки.
4) Информация о награждении орденом Отечественной войны II степени. 06.04.1985.
5) Информация Ленинградского военно-пересыльного пункта. ЦАМО. Картотека ПРБ 36 ЗСД. Д. 6028. Л. 332 («Память народа»).
6) ЦАНО. Ф. 2479. Оп. 4. Д. 164. Л. 54.
7) ЦАНО. Ф. 2479. Оп. 3. Д. 433 – Личное дело Голубева Александра Алексеевича.

Аттестат (Л. 11)

Средняя школа № 88 Сормовского р-на г. Горького […].
[Окончил на «хорошо» - Авт.] *21 июня 1938 г.*

Заявление директору ГИСИ от Голубева Александра Алексеевича, проживающего в г. Горьком, Сормовский р-н, ул. 8-го марта, д. 27, кв. 9 (Л. 8)

Желая поступить в Институт на строительный факультет, специальность «Промышленное и гражданское строительство», прошу допустить меня к приемным испытаниям […] Документ об образовании: аттестат Сормовской средней школы № 88 от 21/VI–38 г. за № 23. 29 июля 1938 г.

Автобиография (Л. 10)

Я, Александр Алексеевич Голубев, родился 29/VIII 1920 г. в крестьянской семье в деревне Станки ИПО (Ивановской промышленной области – Авт.). *Летом всей семьей работали в поле, а зимой отец уезжал работать в г. Горький на завод «Красное Сормово». В 1928 г. я поступил в сельскую школу, где и получил образование за четыре класса. В 1932 г. (весной) всей семьей переехали в г. Сормово, где в настоящее время и живем. В этом же году поступаю учиться в 5 кл. и в 1938 г. окончил полную среднюю школу. В настоящее время мать является домохозяйкой, а отец – рабочим завода «Красное Сормово».*
29/VII–38 г. [Подпись]

Справка (Л. 4)

Дана рабочему протничного цеха завода № 466 Голубеву в том, что его заработок по трем месяцам четыреста двадцать семь руб. в месяц. 1938 г.

Заявление директору ГИСИ (Л. 2)

Прошу предоставить мне отпуск до 1/IX 40 г. ввиду болезни легких (воспаление легких)
19/V–40 г. [Подпись]

Заявление директору ГИСИ от студента II курса 86 гр. А.А. Голубева (Л. 1)

[…] Семья 10 чел., работает один отец, 5 чел. учащихся. Мать – домохозяйка.
3/IX–40 г. [Подпись]

Гордонов Исаак Григорьевич

1920 – ?

Родился 14 ноября 1920 г. в г. Горьком в семье служащего. В конце 1930-х гг. отец работал заведующим палаткой в Горьковской межобластной конторе «Вторцветмет», мать была домохозяйкой. Проживали на ул. Чкалова, д. 3, кв. 3. Первый класс Исаак окончил в школе им. В. Фигнер (была расположена на ул. Советской), затем перешел в школу имени В.Г. Короленко (школа, носившая в то время имя этого писателя, видимо, была ликвидирована, современная

школа № 14 получила имя В.Г. Короленко в декабре 1946 г.), откуда вместе со всей группой был переведен в железнодорожную школу № 12 им. М. Горького (в этой школе в довоенное время работала учителем Лидия Вармонофьевна Бредихина – мама Б.А. Бредихина – выпускника ГИСИ, погибшего в 1942 г.). Учился Исаак на «хорошо» и «отлично».

Гордонов И.Г., 1938 г.

По окончании школы в 1938 г. поступил на строительный факультет ГИСИ (специальность «Промышленное и гражданское строительство»). Осенью 1941 г. перешел на 4-й курс института. Согласно документам вуза, в феврале 1942 г. был мобилизован в ряды РККА (приказ по ГИСИ № 10 (студенческая часть) от 16 февраля 1942 г.). По военным документам мобилизация произошла гораздо раньше – 22 июля 1941 г.

С июля 1942 г. участвовал в боевых действиях на Воронежском, Степном, 2-м Украинском фронтах. 60-я отдельная инженерно-саперная бригада (оисбр), в которой воевал И.Г. Гордонов, была создана 14 октября 1942 г. В конце 1942 г. в составе 60-й армии Воронежского фронта она принимала участие в оборонительных боях на левом берегу Дона севернее Воронежа. В январе – марте 1943 г. в статусе соединения фронтового подчинения участвовала в наступательных действиях на воронежско-харьковском направлении. В этот период войска Воронежского фронта освободили Курск, Белгород и Харьков, вышли к Сумам и Полтаве. Однако, уже к концу марта 1943 г. были отброшены назад и, оставив Харьков и Белгород, занимали южный фас курского выступа.

В июле – августе 1943 г. 60-я оисбр в составе 7-й гвардейской армии Воронежского (с 18 июля) Степного фронтов принимала участие в Курской битве. В ходе оборонительного сражения воины армии отражали удары танковой группировки немцев, наступавшей от Белгорода на Корочу, а затем контрударом отбросили его войска в исходное положение. Армия участвовала в Белгородско-Харьковской стратегической операции (3–23 августа 1943 г.), в ходе которой войска во взаимодействии с войсками 69-й и 5-й воздушной армий освободила Белгород (5 августа) и Харьков (23 августа). В ходе дальнейшего наступления соединения Степного фронта наносили удары в направлении Полтавы, Кременчуга, Красноградa, Верхнеднепровска и, разгромив соединения противника, к концу сентября 1943 г. вышли к Днепру.

В начале октября 60-я оисбр, поступив в оперативное подчинение 37-й армии Степного фронта, вместе с её войсками форсировала Днепр и участвовала в захвате плацдармов западнее Келеберда[1] и северо-западнее Мишурина Ро-

[1] *Келеберда (укр. Келеберда)* – село в Кременчугском р-не Полтавской обл. Украины. Является административным центром Келебердянского сельского совета. Село Келеберда находится на левом берегу реки Днепр, на выступающем далеко в реку мысу. Расположено в 30 км к юго-востоку от Кременчуга, выше по течению на расстоянии в 5 км расположен город Горишние Плавни.

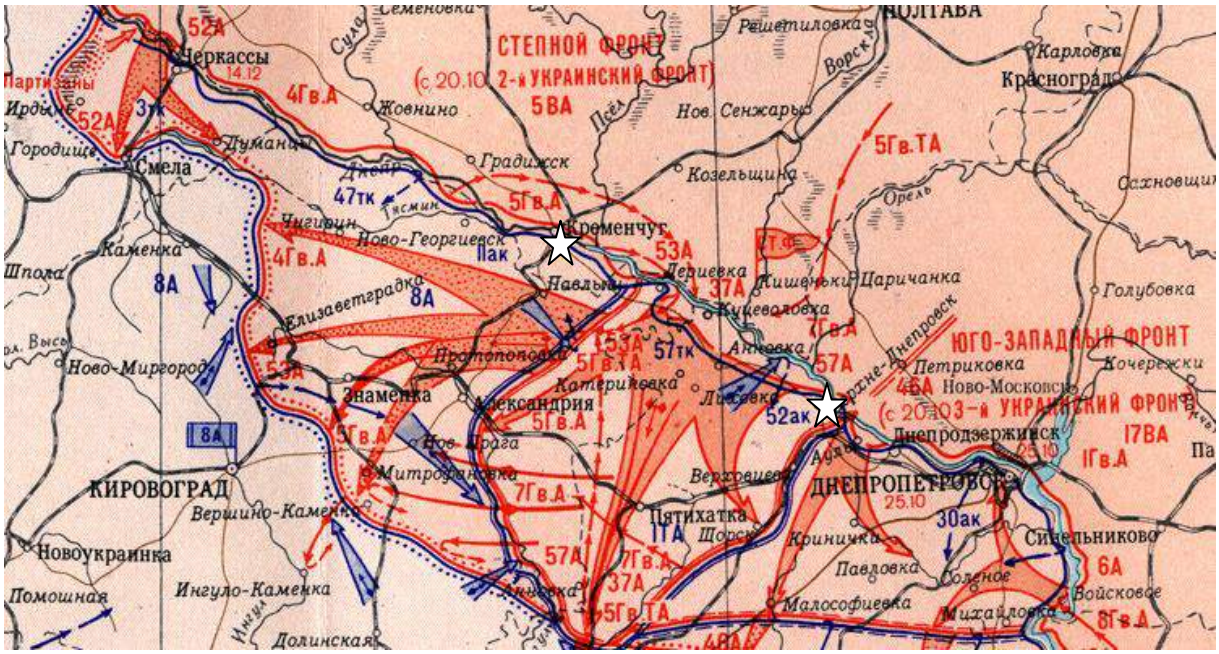

Фрагмент карты «Начало освобождения Правобережной Украины. Октябрь – декабрь 1943 г.». Звездочками отмечены: Верхнеднепровск и Кременчуг

га[1] (между Кременчугом и Верхнеднепровском). Боевые заслуги И.Г. Гордонова при форсировании Днепра были отмечены медалью «За отвагу». Приказ о награждении вышел 4 ноября 1943 г. На момент награждения был в звании старшего лейтенанта и являлся адъютантом командира 60-й отдельной инженерно-саперной бригады РГК: *«При форсировании р. Днепр, в период с 1 по 10 октября 1943 года, старший лейтенант тов. Гордонов выполнил ряд срочных боевых заданий, из них главные: «1) При сложившейся обстановке срочно потребовалась переброска 2-х саперных батальонов в район боевых действий. Выполняя личный приказ зам. командующего Степным фронтом генерал-майора тов. Уполина, тов. Гордонов обеспечил прибытие батальонов точно к установленному сроку. 2) При форсировании р. Днепр частями 37 армии т. Гордонов обеспечил своевременную разведку по переправе, руководил строительством дороги и в сложных условиях, под постоянным огневым воздействием со стороны противника обеспечил постройку моста и пропуск военных грузов. Достоин награждения правительственной наградой – орденом «Красная Звезда». Начальник штаба 60 оисбр РГК майор Шаруда. 12 октября 1943 г.».*

В октябре – декабре 60-я оисбр в составе Степного (с 20 октября 1943 г. – 2-го Украинского) фронта участвовала в наступлении на криворожском направлении. В ходе Кировоградской операции (5–16 января 1944 г.) принимала участие в освобождении г. Кировограда (8 января), и как особо отличившейся части ей было присвоено почетное наименование «Кировоградская». В январе –

[1] *Мишу́рин Рог (укр. Мишурин Ріг)* – село в Верхнеднепровском р-не Днепропетровской обл. Украины. Является административным центром Мишурино-Рожского сельского совета. Село Мишурин Рог находится на правом берегу Каменского водохранилища в месте впадения в него реки Омельник. Расположено в 35 км к северо-западу от Верхнеднепровска, выше по течению на расстоянии в 6,5 км расположено село Куцеволовка (Онуфриевский р-н), ниже по течению на противоположном берегу реки Омельник расположено село Калужино.

апреле 1944 г. соединения 2-го Украинского фронта провели несколько успешных наступательных операций, освободив значительную часть Правобережной Украины, во взаимодействии с 1-м Украинским фронтом осуществили уничтожение группировки в районе Корсунь-Шевченковского, к концу апреля освободили часть Молдавии и вступили на территорию Румынии. Вместе со своей частью весь этот боевой путь прошел и И.Г. Гордонов.

С мая 1944 г. 60-я оисбр вновь была подчинена 7-й гвардейской армии 2-го Украинского фронта (это подчинение сохранилось до конца войны) и в её составе участвовала в Ясско-Кишиневской стратегического операции (20–29 августа 1944 г.), в результате которой была освобождена Молдавия, разгромлены румынские войска, а сама Румыния выведена из войны на стороне Германии. В этой операции воины армии проявили высокое боевое мастерство. 7-я гвардейская армия наступала из района Пашкани[1] – Тыргу-Фрумос[2] (города расположены к западу от Ясс) на юг.

За отличное выполнение боевых заданий в ходе Ясско-Кишиневской операции и проявленные при этом мужество и инициативу помощник начальника 1-го отделения штаба 60-й инженерно-саперной Кировоградской бригады капитан И.Г. Гордонов был награжден орденом Красного Знамени (приказ о награждении вышел 17 октября 1944 г.). Его боевые заслуги отражены в наградном листе: *«Капитан Гордонов И.Г. в период подготовки наших войск к наступлению вместе с разведротой проделал большую работу по разведыванию обороны противника, его долговременных сооружений и минно-взрывных загражде-*

Фрагмент карты «Ясско-Кишиневская операция. Освобождение Румынии и Болгарии. 20 августа – 25 октября 1944 г.». Звездочками отмечены: Тыргу-Фрумос, Пашкани

---

[1] *Пашка́ни (рум. Paşcani, также Пашка́нь)* – город в Румынии, в жудеце Яссы. Важный железнодорожный узел. Город расположен на северо-востоке Румынии, на западе жудеца Яссы, в 75 км к западу от города Яссы, на берегу реки Сирет.

[2] *Тыргу-Фрумос (рум. Târgu Frumos)* – город на северо-востоке Румынии, в жудеце Яссы. Расположен примерно в 44 км к западу от города Яссы, на берегу реки Бахлуец (приток реки Бахлуй).

ний. Благодаря его личной самоотверженности и непосредственному участию в добывании разведданных о пр-ке, штаб бригады имел необходимые данные, на основе которых штаб смог вести подготовку инженерного обеспечения наступления, а также мог информировать вышестоящий штаб инженерных войск. Помимо организации ближней разведки и разведки «на себя»[1] *капитан Гордонов принимал непосредственное участие в организации глубинной разведки, в результате чего были разведаны оборонительные рубежи в глубине обороны противника в р-не Бейле-Струнга*[2]*, Тыргул Фрумос* (Тыргу-Фрумос – Авт.)*, Пригорений* (Пригорени – Авт.) (эти населенные пункты расположены к западу от Ясс на расстоянии 44–50 км – Авт.).

В период наступательных действий с 20.8 по 6.9.44 г. производил разведку минных заграждений и снятие мин на дорогах, кроме этого, принимал участие и лично рекогносцировал (с выходом наших войск на рубеж Когельничану[3] (Когалничени – Авт.) – *Миклаушаний*[4] (Миклаусени, упомянутые населенные пункты расположены на левом берегу р. Сирет к юго-востоку от Пашкани – Авт.)*) переправы на р. Серет*[5] (р. Сирет – Авт.). *В настоящее время, обеспечивая инженерной разведкой левый маршрут армии в условиях горно-лесной местности, как офицер штаба правильно решает вопросы разведки и своевременно дает в штаб достоверные данные о разрушениях, производимых противником на дорогах. Таким образом, содействует быстрейшему исправлению дорог, необходимых для движения войск и боевой техники. За отличное выполнение боевых заданий и проявление мужества и инициативы капитан Годонов И.Г. достоин награждения правительственной наградой – орденом «Отечественная война II степени». Начальник штаба 60 ИСКБР гв. подполковник Щербаков. 13 сентября 1944 г.».*

В составе 7-й гвардейской армии 60-я оисбр участвовала в Дебреценской (6–28 октября 1944 г.) и Будапештской (29 октября 1944 г. – 13 февраля 1945 г.) наступательных операциях.

---

[1] Разведка на себя ведется с высоты, позволяющей рассмотреть и различить тактические объекты, рельеф местности и местные предметы. Данные разведки на себя, как правило, имеют решающее значение при принятии решения и постановке частям и подразделениям конкретных задач на штурмовую атаку. Для повышения тактической ценности разведанных сведений ведение разведки на себя возлагается только на командиров, не ниже командира звена со своими штабными командирами.

2 Струнга(рум. Strunga) – село в жудеце Яссы в Румынии. Входит в состав коммуны Струнга. Село расположено в 310 км (по прямой) к северу от Бухареста, 48 км к западу от Ясс, немного примерно в 6 км к юго-западу от г. Тыргу-Фрумос..

[3] *Когалничени (Kogalniceni)* – поселок в Румынии расположен на левом берегу р. Сирет к юго-востоку от г. Пашкани (около 17 км) и к северо-западу – от Миклаусени (около 10 км).

[4] *Миклаусени (Miclauseni)* – поселок в Румынии расположен на левом берегу р. Сирет в 19 км к северу от г. Роман.

Роман – город в Румынии, в жудеце Нямц. Это второй по величине населения город жудеца, после города Пьятра-Нямц, являющего административным центром жудеца Нямц. Роман находится в жудеце (уезде) Нямц, на севере исторической области Западная Молдавия, в 46 км к востоку от г. Пьятра-Нямц.

[5] *Сирет (укр. Серет, рум. Siret, в античности – Hierasus)* – левый приток Дуная. Длина – 726 км, площадь водосбора – 44 тысячи км². Начало берёт в Буковинских Карпатах. В горной части течёт по территории Украины (115 км), далее – Румынии. Притоки: Сучава, Малый Сирет – главный приток на территории Украины, Путна. Крупнейший город на реке – Сирет.

Бои на подступах к Будапешту носили ожесточенный характер. Противник там создал глубокую оборону, состоявшую из трех обводов, а сам город был превращен в крепость. В начале ноября 1944 г. войска 7-й гвардейской армии форсировали реку Тиса и овладели укрепленными городами Сольнок (4 ноября) и Абонь (города расположены к востоку от Будапешта). В последующем армия наступала в обход Будапешта с севера, 26 декабря 1944 г. вышла к Дунаю и, соединившись с войсками 3-го Украинского фронта, замкнула кольцо окружения вокруг будапештской группировки противника. В январе – феврале 1945 г. войска армии отразили попытку противника деблокировать окруженную группировку и способствовали ее уничтожению.

В боях за Будапешт в январе 1945 г. И.Г. Гордонов был ранен, но вскоре вернулся в строй.

В марте – апреле 60-я инженерно-саперная бригада в составе 7-й гвардейской армии принимала участие в Братиславско-Брновской операции (25 марта – 5 мая 1945 г.). Оборона противника опиралась на систему выгодных естественных рубежей – рек и горных кряжей. Ее главная полоса проходила по западному бере-

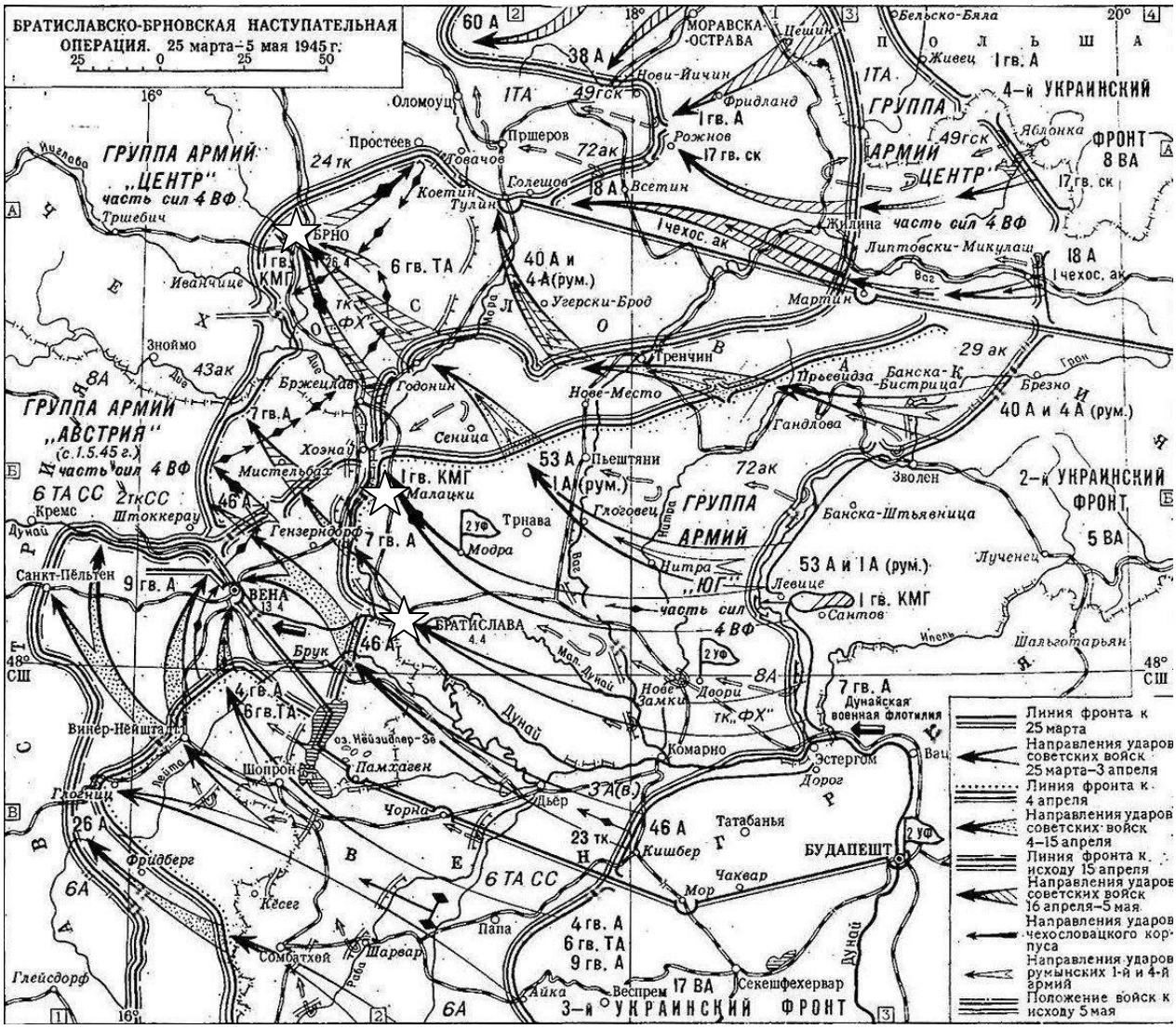

Звездочками отмечены: Братислава, Малацки, Брно

гу р. Грон[1], 2-я полоса и тыловые рубежи – по рекам Нитра[2], Ваг[3], Морава. Воины 60-й оисбр осуществляли разведку и инженерное обеспечение наступления.

В ночь на 25 марта двенадцать передовых батальонов 53-й и и 7-й гвардейской армий внезапно для противника форсировали на 17-километровом фронте разлившийся Грон и захватили несколько плацдармов, на которые в первый же день наступления были переправлены главные силы армий. В дальнейшем 7-я гвардейская армия наносила удар в направлении Братислава, Малацки[4], Брно[5]. 4 апреля войска 7-й гвардейской армии после ожесточенных боев и глубокого обходного маневра освободили столицу Словакии – Братиславу. Развивая наступление, участвовали в прорыве моравского оборонительного рубежа противника и штурме г. Брно (26 апреля).

Свой боевой путь 7-я гвардейская армия закончила в Пражской операции (6–11 мая 1945 г.), приняв участие в разгроме группировки противника в Чехословикии.

В боевых операциях марта – мая 1945 г. начальник 1-го отделения штаба 60-й инженерно-саперной Кировоградской Краснознаменной бригады капитан И.Г. Гордонов вновь проявил мужество и инициативу при обеспечении инженерной разведки маршрутов армии, своевременно предоставляя в штаб достоверные данные о состоянии дорог и разрушениях, производимых противником. За отличное выполнение боевых заданий приказом командования 7-й гвардейской армии от 24 мая 1945 г. он был награжден орденом Отечественной войны II степени: *«Капитан Гордонов И.Г. в период подготовки наших войск к наступлению вместе с разведротой проделал большую работу по разведыванию обороны и минно-взрывных заграждений противника на правом берегу р. Грон. Благодаря его личной самоотверженности и непосредственному участию в добывании разведданных о противнике, штаб бригады имел необходимые данные, на основе которых смог своевременно вести подготовку инженерного обеспечения наступления, а также информировать вышестоящий штаб. Помимо организации ближней разведки и разведки «на себя», капитан Гордонов принимал непосредственное участие в организации глубинной*

---

[1] *Грон (словацк. Hron)* – вторая по длине река Словакии, левый приток Дуная. Длина реки – 276 км. Площадь водосборного бассейна – 5465 км². На берегах Грона расположены города Брезно, Жьяр-над-Гроном, Жарновица, Нова-Баня, Тлмаче, Левице, Жельезовце, Коларово. Главные притоки – Париж, Сикеница и Слатина. Бассейн реки покрывает примерно 11% территории Словакии.

[2] *Ни́тра (словацк. Nitra)* – река в Словакии (Нитрьянский край), левосторонний приток Вага. На Нитре расположены города Прьевидза, Нове-Замки, Топольчани, Партизанске. Главные притоки – Бебрава, Гандловка, Житава, Нитрица, Радошинка. Длина реки составляет 168,4 км, а площадь её водосборного бассейна – 4501 км². Бассейн Нитры составляет 28,3 % от водосборной площади Вага, он ограничен другими суббассейнами Вага на севере и западе и бассейном реки Грон на востоке.

[3] *Ваг (словацк. Váh)* – самая длинная река Словакии. Левый приток Дуная. Река протекает по северной и западной части Словакии. В верхнем и среднем течении Ваг течёт по гористой местности. Ниже города Нове-Место-над-Вагом протекает по Среднедунайской низменности. Ваг впадает в Дунай неподалеку от Комарно. Главные притоки – Нитра, Малый Дунай, Кисуца, Турьец, Орава, Ревуца, Райчанка. Длина реки Ваг – 433 км, площадь водосборного бассейна – 19 600 км².

[4] *Малацки (словацк. Malacky, нем. Malatzka)* – город в Западной Словакии, расположенный на юге Загорской низменности. Малацки – самый западный город Словакии. Расположен в 32 км (по прямой) к северу от Братиславы.

[5] *Брно (чеш. Brno), по-немецки Брюнн (нем. Brünn)* – статутный город в Чешской Республике в историческом регионе Моравия, близ слияния рек Свитавы и Свратки. Административный центр Южноморавского края и районов Брно-город и Брно-пригород; бывшая столица (1641—1928/49) Моравии. Город с более чем тысячелетней историей. Второй по величине город Чехии (после столицы Праги) и крупнейший город Моравии. Расположен в 181 км (по прямой) к юго-востоку от Праги, в 121 км к северо-западу от Братиславы, в 108 км к северу от Вены.

разведки, в результате чего были разведаны водные препятствия рек: Нитра, Мал. Дунай[1]*, Ваг, Дыйе*[2] *в глубине обороны противника.*

В период наступательных действий с 24.3.1945 г., капитан Гордонов непрерывно вел разведку минных заграждений и дорожных маршрутов в полосе армии. В настоящее время, обеспечивая инженерной разведкой правый маршрут армии, как офицер штаба, правильно решает вопросы разведки и своевременно представляет в штаб достоверные данные о разрушениях, производимых противником на дорогах. Таким образом, содействовал быстрейшему исправлению дорог, необходимых для движения войск и боевой техники.

За отличное выполнение боевых заданий и проявленные мужество и инициативу, капитан Гордонов достоин награждения орденом «Отечественная война 2 степени». Начальник штаба 60 ИСККБр гв. полковник Щербаков. 11 мая 1945 г.».

И.Г. Гордонов был награжден также медалями «За оборону Сталинграда», «За победу над Германией в Великой Отечественной войне 1941–1945 гг.».

После войны продолжил службу в рядах Советской армии, завершив её 28 октября 1970 г. в звании подполковника. Послевоенные награды: медаль «За боевые заслуги» (19 ноября 1951 г.), орден Красной Звезды (30 декабря 1956 г.), к юбилею Победы – орден Отечественной войны II степени (6 апреля 1985 г.), орден Отечественной войны I степени (24 октября 1991 г.).

Известно, что в начале 2005 г. проживал в г. Санкт-Петербурге.

Источники:

1) Наградной лист к медали «За отвагу». 12.10.1943. ЦАМО. Ф. 33. Оп. 686044. Д. 2803. Л. 31–31об.

2) Приказ № 146/н от 04.11.1943(2). ВС 37 армии 2 Укр. фронта. Медаль «За отвагу». ЦАМО. Ф. 33. Оп. 686044. Д. 2803. Л. 9 об.

3) Наградной лист к ордену Красной Звезды. 13.09.1944. ЦАМО. Ф. 33. Оп. 690306. Д. 623. Л. 221–221 об.

4) Приказ 170/н от 17.10.1944. ВС 7 гв. армии. Орден Красной Звезды. ЦАМО. Ф. 33. Оп. 690306. Д. 623. Л. 206 об.

5) Наградной лист к ордену Отечественной войны II степени. 11.05.1945. ЦАМО. Ф. 33. Оп. 690306. Д. 2539. Л. 123–123 об.

---

[1] *Малый Дунай, Дунайский канал (словацк. Malý Dunaj)* – река в западной Словакии, рукав Дуная. Длина реки – 128 км. Малый Дунай ответвляется от Дуная у Братиславы, течёт к северу от Дуная параллельно ему, пока не впадает в левый приток Дуная, Ваг, образуя самый большой речной остров в Европе – Житный остров. Главный приток – Чьерна-Вода. На слиянии Малого Дуная с Вагом стоит город Коларово (бывш. Гута).

[2] *Дие (Тайя; чеш. Dyje, нем. Thaya)* – река в Центральной Европе, правый приток Моравы. Её длина составляет 235,4 км, русло очень извилистое. Дие протекает большей частью вблизи границы Чехии и Австрии, однако лишь на небольших участках сама её образует. Исток Дие составляют две реки – Моравска-Дие и Дойче-Тайя, которые объединяются около города Рабс-ан-дер-Тайя на высоте 410 м над уровнем моря. Верхнее течение проходит по территории Австрии. Впадение в Мораву находится на границе двух стран, вблизи Хоэнау-ан-дер-Марх.

6) Приказ № 156/н от 24.05.1945. ВС 7 гв. армии 1 Укр. фронта. Орден Отечественной войны II степени. ЦАМО. Ф. 33. Оп. 690306. Д. 2539. Л. 105.
7) Сведения из учетно-послужной картотеки.
8) Информация о награждении орденом Отечественной войны II степени. 06.04.1985.
9) Информация о награждении орденом Отечественной войны I степени. 24.10.1991.
10) Информация с сайта «Победители». URL : https://www.pobediteli.ru .
11) ЦАНО. Ф. 2479. Оп. 4. Д. 164. Л. 41.
12) ЦАНО. Ф. 2479. Оп. 3. Д. 423 – Личное дело Гордонова Исаака Григорьевича

Справка (Л. 1)

[…] Отец – Гордонов Г.О. работает в Горьковской межобластной конторе Вторцветмет […]

Аттестат полной железнодорожной средней школы № 12
Народного комиссариата путей сообщения (Л. 7)

[Учился на «хорошо» и «отлично»].
21 июня 1938 г.

Заявление директору Горьковского инженерно-строительного института от Гордонова Исаака Григорьевича, проживающего в г. Горьком, Сталинский район, ул. Чкалова, д. 3, кв. 3 (Л. 5)

Желая поступить в Институт на факультет промышленного и гражданского строительства, прошу допустить меня к приемным испытаниям […]
[Прилагается] аттестат жел./дор. школы им. М. Горького (станция «Горький») от 21/VI–38 за № 12. 9/VII–38 г.

Автобиография (Л. 6)

Родился 14 ноября 1920 г. в г. Горьком в семье служащего. В настоящее время отец работает во Вторцветмете заведующим палаткой. Мать – домохозяйка. В 1928 г. я поступил в первый класс школы им. Фигнер, которая находилась в то время на Советской улице. Окончив первый класс, перешел в школу имени Короленко, откуда вместе со всей группой был переведен в железнодорожную школу № 12 им. М. Горького, которую и окончил в 1938 г. В 1933 г. был принят в пионерскую организацию. В марте 1937 г. вступил в ВЛКСМ.
[Подпись]

Грицин (Грицын)[1] Евгений Иванович

1915 – ?

Родился 21 декабря 1915 г. в с. Григорьевка Екатеринославской губернии. Село было расположено неподалеку от Юзовки (в 1924–1961 гг. – г. Сталин, Сталино, ныне г. Донецк[2]). В 1932 г. по окончании семилетки поступил в Сталинский машиностроительный техникум, а после закрытия техникума в 1934 г. – на рабфак при Ворошиловградском вечернем машиностроительном институте (г. Ворошиловград – ныне г. Луганск[3]), который окончил в 1935 г. В этом же году поступил в Ленинградский плановый институт Госплана СССР[4]. В институте, имея хорошую успеваемость и дисциплину, исполнял обязанности старосты учебной группы. По окончании двух курсов был призван в армию.

[1] В личных документах сам Евгений Иванович по-разному писал свою фамилию – Грицин (-ын).
[2] *Доне́цк (укр. Донецьк; Юзовка в 1869–1924, Сталин в 1924–1929,* ***Сталино*** *в 1929–1961)* – город, расположенный на востоке Украины, на реке Кальмиус. Административный центр Донецкой обл.
[3] *Луга́нск (укр. Луганськ; в 1935–1958 и 1970–1990 годах –* ***Ворошиловград)*** – город, расположенный на востоке Украины, на реке Лугани. Административный центр Луганской обл.
[4] *Ленинградский плановый институт* – был образован в 1930 г., в 1954 г. влился в состав Ленинградского финансово-экономического института, с 1991 г. – Санкт-Петербургский университет экономики и финансов.

В 1940 г. после возвращения с действительной военной службы получил направление отдела втузов (высших технических учебных заведений) Главного управления учебных заведений (ГУУЗ) Наркомстроя СССР для зачисления на первый курс ГИСИ. Поступил на специальность «Промышленное и гражданское строительство». В начале 1942 г. со 2-го курса вновь был мобилизован в ряды РККА (приказ по ГИСИ № 10 (студенческая часть) от 16 февраля 1942 г.).

Грицин Е.И.

На портале «Память народа» представлены два наградных акта, подписанные 31 декабря 1945 г. начальником Военно-транспортной академии Красной армии имени Л.М. Кагановича генерал-лейтенантом технических войск Филичкиным В.М., в которых среди награжденных числится техник-лейтенант Грицин Евгений Иванович. Первый акт – о вручении офицерскому составу академии медали «За оборону Советского Заполярья», а второй – о вручении медали «За взятие Кенигсберга». Исходя из этого, можно сделать вывод, что на момент награждения (декабрь 1945 г.) техник-лейтенант Е.И. Грицин являлся слушателем Военно-транспортной академии им. Л.М. Кагановича. Известно, что в годы войны некоторые студенты, мобилизованные из стен ГИСИ, обучались в этой академии. В частности, довольно большая группа студентов 2–4-го курсов была направлена в академию в феврале – марте 1942 г. Возможно, Е.И. Грицин попал в их число. А, может быть, поступил в академию, уже пройдя определенный боевой путь.

Среди офицеров академии медаль «За оборону Советского Заполярья» по указанному акту получили всего четыре человека. Точно неизвестно, где и в какое время проявил себя Е.И. Грицин при обороне Заполярья, но сам факт его участия в этих операциях заслуживает внимания. В соответствии с положением такой медалью награждались военнослужащие и вольнонаемные частей и соединений, участвовавшие в операциях по обороне Заполярья с июня 1941 по ноябрь 1944 г. Согласно наградному документу, Е.И. Грицин являлся техником-лейтенантом 11-го управления военно-восстановительных работ (УВВР-11). Это управление, существовавшее со 2 февраля 1942 г. по 15 ноября 1944 г., включало в себя железнодорожные части и спецформирования НКПС, действовавшие на территории Карелии.

Железнодорожное сообщение в годы Великой Отечественной войны играло роль своего рода «кровеносных сосудов», надежно связывавших фронт с тылом. На Европейском Севере огромное значение имело поддержание в рабочем состоянии Кировской железной дороги (КЖД)[1], по которой не только осуществлялся подвоз ресурсов для войск Карельского фронта, но и поставлялись

[1] *Кировская железная дорога* – железная дорога Российской Империи, затем СССР, существовавшая в 1916–1959 гг. (под названием *Мурманская железная дорога* в 1914–1935 гг., в 1935 г. была переименована в честь С. М. Кирова). В 1959 г. была включена в структуру Октябрьской железной дороги с управлением в городе Ленинграде в качестве Ордена Трудового Красного Знамени Мурманского отделения ордена Ленина Октябрьской железной дороги.

вооружение, боеприпасы, стратегическое сырье и другие грузы из стран антигитлеровской коалиции. За время боевых действий (1941–1944 гг.) на Кировскую железную дорогу и прилегающую территорию было совершено 2497 налетов вражеской авиации, сопровождавшихся большими разрушениями и жертвами. Работы по восстановлению железнодорожного сообщения выполнялись преимущественно частями УВВР-11 НКПС, которое согласовывало свои действия с Военным советом Карельского фронта. В первую очередь, осуществлялся ремонт железнодорожного полотна и дорожной инфраструктуры. В исследовательской литературе делается вывод, что именно благодаря военнослужащим этого управления удалось в короткие сроки ввести в эксплуатацию разрушенные участки Кировской железной дороги. О трудностях, с которыми приходилось сталкиваться советским войскам в ходе освобождения в 1944 г. временно оккупированных северных территорий, позднее вспоминал командующий Карельским фронтом К.А. Мерецков: *«Чем ближе к финляндской границе, тем упорнее становилось сопротивление финнов. Мосты разрушались. Дороги заваливались баррикадами из спиленных многолетних деревьев. Минировался чуть ли не каждый квадратный метр оставляемой территории. Например, на дорогах от Лодейного Поля до Олонца наши саперы обнаружили и обезвредили 40 тысяч мин»*.

Большая часть работ производилась в конце июня – ноябре 1944 г. в период Свирско-Петрозаводской (21 июня – 9 августа 1944 г.) и Петсамо-Киркинесской (7–29 октября) операций. Имея ограниченные ресурсы и жесткие сроки выполнения, УВВР-11 занималось «первичным» восстановлением, когда приоритетом становилось возобновление движения и связи на разрушенных участках пути для обеспечения подвоза людских и материальных ресурсов в зону боевых действий.

Медаль «За взятие Кенигсберга» Е.И. Грицин получил за образцовое выполнение заданий командования при овладении городом и крепостью Кенигсбергом. В период Восточно-Прусской наступательной операции (13 января – 25 апреля 1945 г.) техник-лейтенант Грицин Е.И. являлся старшим техником штаба 5-го восстановительного железнодорожного батальона 26-й железнодорожной бригады 3-го Белорусского фронта.

Транспортное обеспечение Восточно-Прусской наступательной операции являлась очень сложной задачей. Сеть железных и шоссейных дорог здесь была редкой. Кроме того, отступая, гитлеровцы разрушали пути и станции со всем их оборудованием, минировали шоссе, взрывали мосты и гидротехнические сооружения. Вследствие этого Восточно-Прусскую операцию пришлось проводить в два этапа, причем на втором этапе, начавшемся 10 февраля, темпы продвижения нередко составляли 1,5 км в сутки.

Именно усилиями 3-го Белорусского, где воевал Е.И. Грицин, а также части 2-го Белорусского и 1-го Прибалтийского фронтов на завершающем этапе Восточно-Прусской наступательной операции решалась задача по уничтожению прижатых к морю группировок противника. Кенигсберг был взят штурмом лишь 9 апреля, Пиллау – 25 апреля, а полностью остатки немецкой восточнопрусской группировки были ликвидированы 26 апреля.

Личный состав 26-й железнодорожной бригады в период штурма Кенигсберга проявил исключительный трудовой героизм, стойкость и выносливость, за что бригада получила почетное наименование «Кенигсбергская» (17 мая

1945 г.). А за проявленные мужество и трудовой героизм при взятии города и крепости Пиллау 26-я железнодорожная Кенигсбергская бригада была награждена орденом Александра Невского.

Кроме названных медалей в списке наград Е.И. Грицина медаль «За победу над Германией в Великой Отечественной войне 1941–1945 гг.», орден Отечественной войны II степени (полученный к юбилею Победы 6 апреля 1985 г.).

После войны продолжил службу в Вооруженных Силах, завершив её 18 сентября 1953 г. в звании инженер-капитана

Источники:

1) Акт о вручении медали «За оборону Советского Заполярья». 31.12.1945. Воен.-трансп. акад им. Л.М. Кагановича. ЦАМО. Ф. 60725. Оп. 36365. Д. 147. Л. 407.

2) Акт о вручении медали «За взятие Кенигсберга». 31.12.1945. Воен.-трансп. акад. им. Л.М. Кагановича. ЦАМО. Ф. 60725. Оп. 36365. Д. 147. Л. 392.

3) Информация о награждении орденом Отечественной войны II степени. 06.04.1985.

4) Сведения из учетно-послужной картотеки.

5) Цысь В.В. Участие военнослужащих в обеспечении работы и восстановлении железнодорожного сообщения на территории Карелии в годы Великой Отечественной войны // Вестник НВГУ. 2016. № 3. С. 47–52.

6) Ковалев И.В. Транспорт в заключительных операциях войны на территории Польши и Германии // Транспорт в Великой Отечественной войне (1941–1945 гг.). Гл. 15. URL : http://nozdr.ru/militera/h/kovalev_iv/15.html .

7) Иванов А.П., Назарук Н.Н. Они везли победу // Санкт-Петербургский вестник высшей школы. 08.03.2015. URL : https://nstar-spb.ru/higher_school/print/article/oni-vezli-pobedu/

8) ЦАНО. Ф. 2479. Оп. 4. Д. 164. Л. 41.

9) ЦАНО. Ф. 2479. Оп. 3. Д. 392 – Личное дело Грицына Евгения Ивановича

Справка (Л. 1)

Тов. Грицын состоит студентом 2-го курса Ленинградского Планового института с сентября 1935 г. За время пребывания в Институте показал себя дисциплинированным студентом. В настоящее время исполняет обязанности старосты учебной группы. Административных взысканий не имеет. Успеваемость выше средней.

Справка выдана для представления в военное училище.

Нач. УМСа Горелик 15/II 1937 г.

Письмо директору Горьковского инженерно-строительного института тов. Филиппову Е.М. (Л. 2)

Направляется для зачисления на 1-й курс Вашего института тов. Грицин Е.И. (бывший студент 2-го курса Планового института), вернувшийся из РККА.

Нач. отдела ВТУЗов ГУУЗа Наркомстроя [Треилиб?] 23 августа 1940 г.

Заявление директору ГИСИ от Грицына Евгения Ивановича (Л. 3)

Желая поступить в Институт на факультет промышленного и гражданского строительства, прошу допустить меня к приемным испытаниям [...]

27 августа 1940 г.

Автобиография (Л. 4)

Родился 21-го декабря 1915 года в селе Григорьевка № 1 (пригород г. Сталино) Донецкой области. В 1932 году окончил Сталинскую семилетку № 3 и поступил в Машиностроительный техникум. В 1934 году техникум закрылся, и я поступил [на] рабфак при Ворошиловградском вечернем машиностроительном и-те, который окончил в 1935 году. В этом же году поступил в Ленинградский плановый ин-т Госплана СССР, по окончании двух курсов которого был взят в армию. В настоящее время я возвратился с действительной военной службы.

27/VIII 1940 г. [Грицин]

Диков Иван Александрович

1917 – ?

Диков И.А.

Родился 1 октября (ноября?) 1917 г. в с. Никольском Лысковской волости Макарьевского уезда Нижегородской губернии (в наст. время – Лысковский р-н Нижегородской обл., село расположено в 13 км к юго-востоку от г. Лыскова). Отец работал с 12-ти лет, сначала «в людях» в Нижнем Новгороде, а затем – рабочим на различных предприятиях. Мать была домохозяйкой. В 1926 г. семья переехала в Нижний Новгород. Отец стал работать столяром на Горьковском авиационном заводе. Проживали в доме № 9 по ул. Обводной пос. Металлист Ленинского (с 1941 г. – Кировского[1]) р-на.

Семилетку Иван окончил в школе им. КИМа (где располагалась, выяснить не удалось), а затем, в 1933 г., поступил в ФЗУ Горьковского автозавода, по окончании которого с 1934 по 1937 г. работал на автозаводе техническим контролером. В 1935–1938 гг. учился на рабфаке Горьковского индустриального института (в наст. время – Нижегородский технический университет им. Р. Алексеева). В 1938 г. поступил на строительный факультет ГИСИ (специальность «Промышленное и гражданское строительство»).

В июле 1941 г. был мобилизован в ряды РККА (приказ по ГИСИ № 51 (студенческая часть) от 16 августа 1941 г.). К этому времени окончил 3-й курс института.

Со 2 июля 1942 г. участвовал в боевых действиях на Западном фронте. 22 мая 1943 г. получил свою первую награду – медаль «За отвагу». На момент награждения был в звании старшего лейтенанта и являлся заместителем командира батареи 353-го гвардейского отдельного минометного дивизиона. Присутствие в наименовании дивизиона слов «гвардейский минометный» означает, что речь идет о части реактивной артиллерии. Особая значимость этих частей подчеркивалась тем, что только им при формировании сразу присваивались почётные звания «Гвардейские», отсюда и их общее название – гвардейские миномётные части (ГМЧ). Полки и дивизионы гвардейских минометов являлись основными «кубиками», составлявшими реактивную артиллерию. Полк, как правило, состоял из трех-четырех дивизионов, а дивизионы, в свою очередь, из двух-трех батарей по четыре установки в каждой.

353-й гвардейский отдельный минометный дивизион зимой и весной 1943 г. находился в оперативном подчинении 50-й и 49-й армий Западного фронта. В марте 1943 г. войска этих армий участвовали в Ржевско-Вяземской операции (2–31 марта), наступая на спас-деменском направлении. Медаль «За отвагу» И.А. Диков получил за эту операцию. *«Старший лейтенант Диков, работая*

[1] *Кировский р-н г. Горького* – в наст. время Ленинский р-н Нижнего Новгорода.

заместителем командира батареи по строевой части, умело руководит огневыми расчетами и успешно выполняет боевые задания командования по разгрому немецких захватчиков.

Тов. Диков и его подчиненные в бою ведут себя смело, мужественно и бесстрашно. Под руководством тов. Дикова в боях 18 марта 1943 г. уничтожено 30 солдат, подавлена минометная батарея и пулеметная точка. 21.3.43 года с деревни Бол. Каменка[1] (в 15 км к востоку от Спас-Деменска – Авт.) *рота пехоты противника под прикрытием танков перешла в контратаку. Батарейным залпом пехота была отсечена от танков, часть уничтожена и часть рассеяна, танки вынуждены [были] повернуть обратно, контратака была сорвана. 29.3.43 года уничтожено 35 солдат, подавлено 2 противотанковых орудия и 3 пулеметных точки. 31.3.43 г. противник сосредоточил пехоту, усиленную ми-*

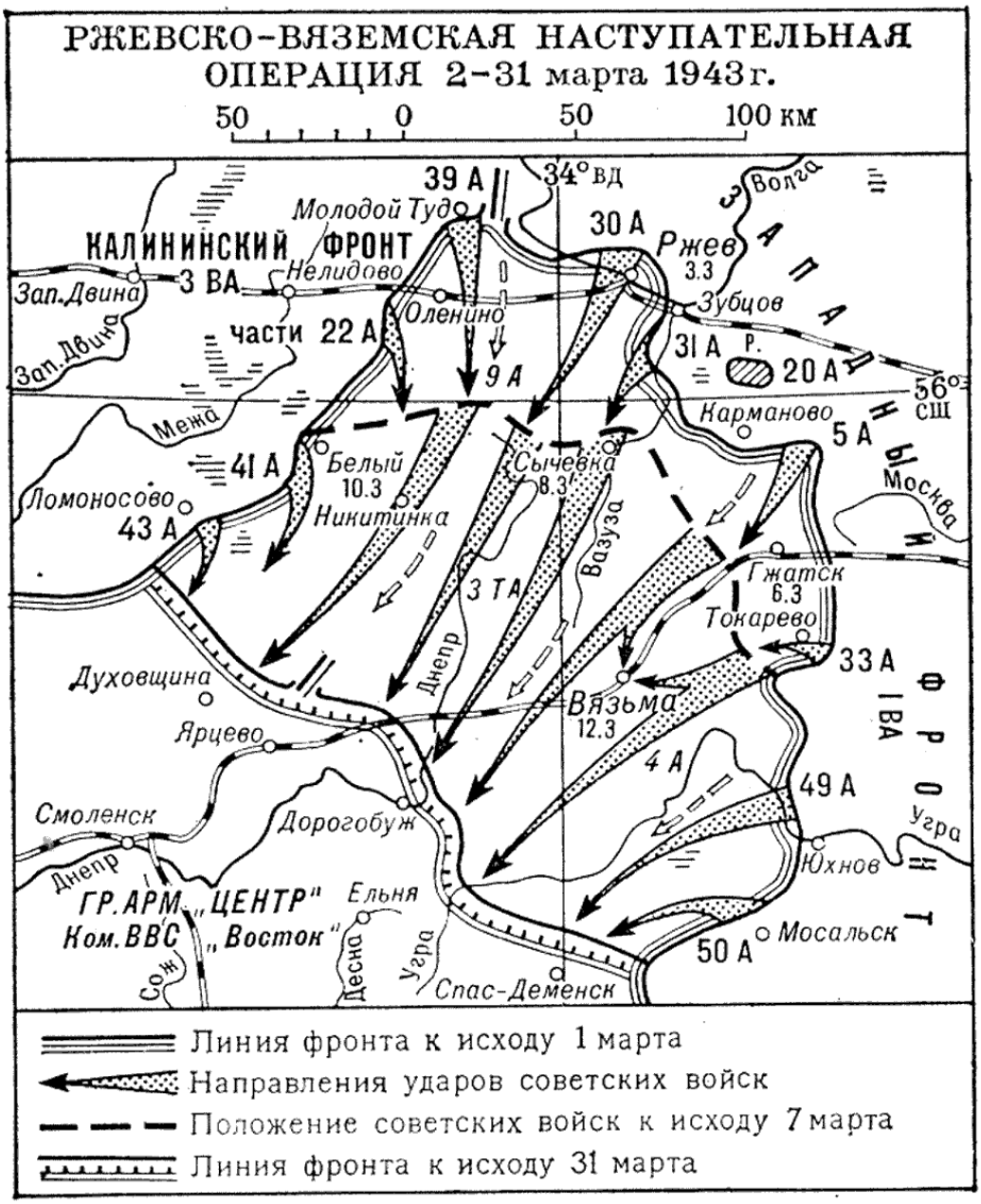

[1] *Большая Каменка* – деревня в Спас-Деменском р-не Калужской обл. России. Входит в состав сельского поселения «Село Чипляево». Располагается в 15 км к востоку от Спас-Деменска и 132 км к западу от Калуги.

нометами и пулеметами для контратаки. Залпом уничтожено 40 солдат и подавлены 2 пулеметные точки, контратака гитлеровцев была сорвана.

Партии Ленина-Сталина и Социалистической Родине предан. Достоин правительственной награды медалью «За отвагу». Командир 353 ГОМД гвардии майор Василенко. 7 апреля 1943 г.».

15 марта 1944 г. за отличное выполнение боевых заданий и проявленное мужество гвардии старший лейтенант И.А. Диков был награжден орденом Красной Звезды. На момент награждения являлся командиром батареи 3-го дивизиона 4-й тяжёлой гвардейской минометной бригады (2-го формирования). Эта бригада была сформирована 15 июля 1943 г. и до апреля 1944 г. действовала в составе 7-й гвардейской минометной дивизии Западного фронта. На вооружении бригады состояли пусковые установки для тяжёлых фугасных реактивных снарядов М-30.

Чтобы лучше понять, что представляли собой тяжелые реактивные снаряды и установки к ним, немного справочной информации. В июне 1942 г. на вооружение были приняты мощные реактивные снаряды новых типов – М-20 и М-30. Практика использования снарядов М-20 вскоре показала, что они обладают малым фугасным и осколочным действием, а дивизионный залп ими дает недостаточную плотность огня. В силу этого снаряды М-20 в 1943 г. сняли с вооружения. Для стрельбы снарядами М-30 были сконструированы специальные станки рамного типа. Они так и назывались «рамы М-30». На них укладывалось по четыре снаряда М-30 в специальной укупорке. Как показал первый опыт их применения, эти снаряды обладали мощным фугасным действием. Расчетам батарей важно было обеспечить сход всех мин, чтобы достичь необходимой плотности огня.

В донесениях командующих Западным, Калининским и Воронежским фронтами начальнику Генерального штаба отмечалось, что снаряд М-30 способен разрушать дзоты, убежища, окопы с козырьками, каменные постройки и другие укрепления, особенно при стрельбе по одному объекту двух-трех дивизионов. Одновременно отмечалась недостаточная дальность стрельбы и, как следствие, большая уязвимость батарей, которые приходилось устанавливать вблизи переднего края. Бригады М-30, в том числе и входившие в состав гвардейских минометных дивизий, после артиллерийской подготовки и поддержки атаки не могли принимать участия в поддержке танков и пехоты при бое в глубине обороны противника, так как на подготовку каждого нового залпа требовалось значительное время.

В феврале 1943 г. была сформирована вышеупомянутая 7-я гвардейская минометная дивизия, полностью состоявшая из частей М-30: три бригады М-30, каждая бригада в составе четырех дивизионов по три батареи. Дивизион имел 72 рамы, его залп составлял 288 снарядов, залп бригады соответственно – 1152 снаряда (более 106 т). Всего в дивизии было 864 рамы М-30, дававших залп в 3456 снарядов.

Первые залпы 7-я гвардейская минометная дивизия произвела 7 августа 1943 г. в ходе Смоленской операции (7 августа – 2 октября 1943 г.) во время артиллерийской подготовки по узлам обороны немецко-фашистских войск. Нужно сказать, что противник здесь имел сильную оборону (центральная часть «Восточного вала»), включавшую 5–6 полос общей глубиной 100–130 км. Города Велиж, Демидов, Духовщина, Смоленск, Ельня, Рославль были превраще-

ны в мощные укрепленные узлы. В Смоленской операции дивизия во взаимодействии с другими артиллерийскими соединениями и частями поддерживала войска 33-й и 10-й армий Западного фронта при прорыве обороны противника в тактической и оперативной глубине, мощными залпами обеспечивала ввод в сражение подвижных соединений, а также отражение вражеских контратак. В октябре – декабре 1943 г. участвовала в наступлении войск Западного фронта на оршанском и витебском направлениях, выйдя к началу 1944 г. в восточные районы Белоруссии.

Орден Красной Звезды И.А. Диков получил за Смоленскую наступательную операцию и бои на востоке Белоруссии: *«30.8.43 в р-не д. Волочек*[1] (в 25 км к юго-востоку от Дорогобужа, в августе 1943 г. этот район был местом ожесточенных боев при прорыве советскими войсками немецкой обороны – Авт.) *под арт. огнем противника сумел со своей батареей затушить подожженные противником боеприпасы. В результате его личной инициативы и мужества 2 батарейных залпа были спасены.*

30.02.44 г. в р-не д. Заходники[2] (в 16 км к юго-востоку от Витебска) *во время залпа в расположении батареи разорвалась вражеская мина. Воздушной волной разбросало электрооборудование, батарея на минуту замолкла. Т[ов.]*

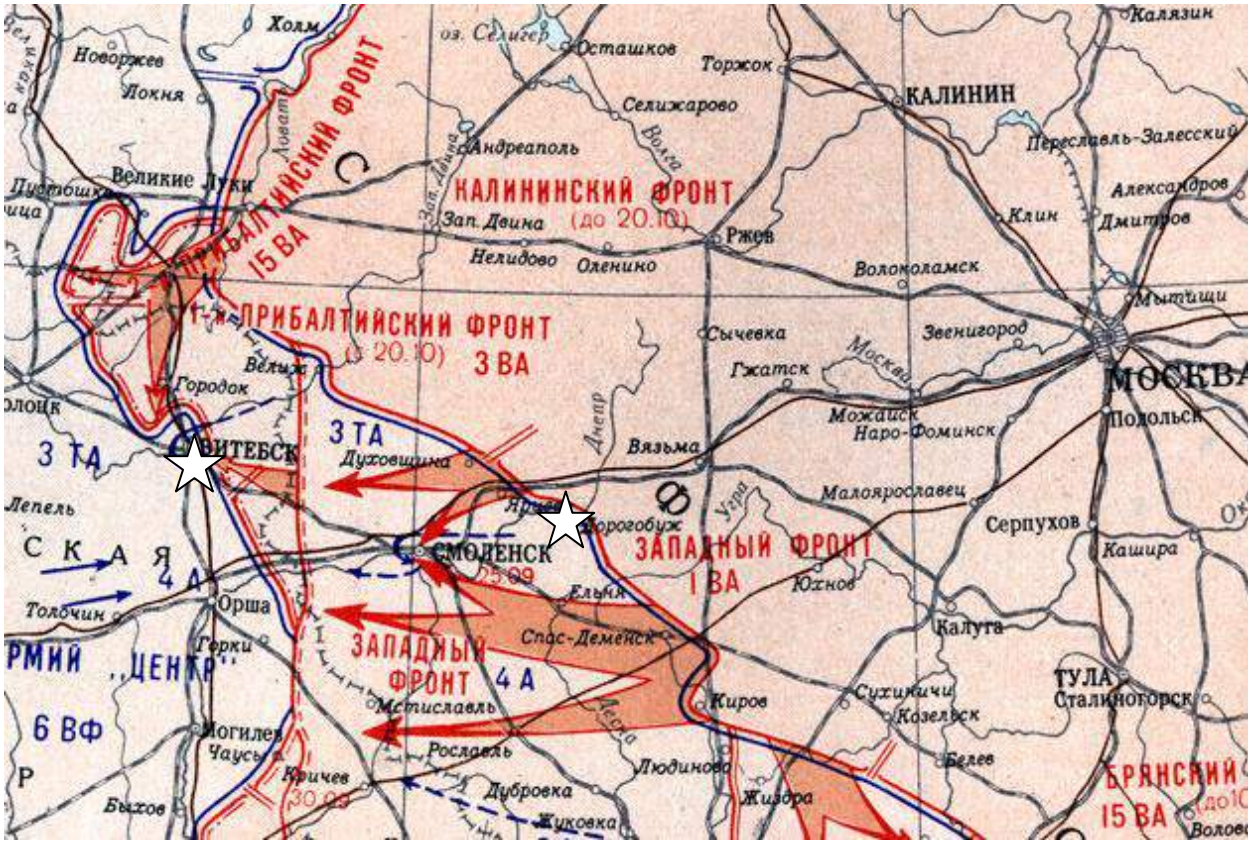

Фрагмент карты «Общий ход военных действий в летнее-осенней кампании 1943 г.»
Звездочками отмечены: Дорогобуж, Витебск

---

[1] *Волочек* – урочище к северу от деревни Подмошье, на территории Ушаковского сельского округа Дорогобужского р-на. Поселение прекратило существование в 1965 г. Урочище Волочек расположено к востоку от с. Алексино (ок. 14 км), к юго-востоку от г. Дорогобужа (ок. 25 км), к северо-востуку от г. Ельни (ок. 35 км).

[2] *Заходники* – деревня в Витебском р-не Витебской обл. Белоруссии. Относится к Октябрьскому сельсовету. Расположена в 16 км к юго-востоку от Витебска.

Диков выскочил из ровиков и, воодушевляя гвардейцев, сам опустил одну мину. В результате его решительного действия батарея отстрелялась отлично в указанный срок.

2.03.44 г. в р-не д. Мяклово[1] (в 15 км к югу от Витебска, в 3 км к западу от д. Заходники – Авт.) *ОП* (огневая позиция – Авт.) *подверглась интенсивному обстрелу, вследствие чего в соседней батарее не сошла одна группа мин. Т[ов] Диков, отстрелявшись в короткий срок, со своими электриками бросился на помощь и выпустил 22 мины, вследствие чего дивизин имеет 100% сход мин.*

За отличное выполнение боевых заданий и проявленное при этом мужество и отвагу достоин правительственной награды ордена «Красная звезда». Командир 3-го дивизиона гвардии капитан Коноплев. 13 марта 1944 г.».

И.А. Диков был награжден также медалью «За победу над Германией в Великой Отечественной войне 1941–1945 гг.»

После войны продолжил службу в рядах Советской армии. Возможно, окончил военный вуз. В архиве ННГАСУ сохранилась справка об успеваемости бывшего студента И.А. Дикова за время пребывания в ГИСИ, которая была получена Иваном Александровичем 26 декабря 1946 г., скорее всего, для поступления в высшее военное учебное заведение. Завершил службу 9 января 1971 г. в звании инженера-подполковника. Послевоенные награды: медаль «За боевые заслуги» (19 ноября 1951 г.), орден Красной Звезды (30 декабря 1956 г.), орден «Знак Почета» (21 декабря 1957 г.), орден Красной Звезды (17 июня 1961 г.), к юбилею Победы – орден Отечественной войны II степени (6 апреля 1985 г.).

В 2005 г. проживал в г. Королеве Московской обл. (информация сайта «Победители»).

Источники:

1) Наградной лист к медали «За отвагу». 07.04.1943. ЦАМО. Ф. 33. Оп. 682526. Д. 477. Л. 208–208 об.

2) Приказ № 562 от 22.05.1943. ВС Зап. фр. Медаль «За отвагу». ЦАМО. Ф. 33. Оп. 682526. Д. 477. Л. 244 об.

3) Наградной лист к ордену Красной Звезды. 13.03.1944. ЦАМО. Ф. 33. Оп. 690155. Д. 1529. Л. 205–205 об.

4) Приказ № 2/н от 15.03.1944. 4 гв. минбр. Орден Красной Звезды. ЦАМО. Ф. 33. Оп. 690155. Д. 1529. Л. 201.

5) Сведения из учетно-послужной картотеки.

6) Информация о награждении орденом Отечественной войны II степени. 06.04.1985.

7) Информация сайта «Победители». URL: http://www.pobediteli.ru

8) Прохорков И., Трусов В. Реактивная артиллерия в Великой Отечественной войне. URL : http://www.rkka.ru/analys/reaktiv/main.htm

9) ЦАНО. Ф. 2479. Оп. 4. Д. 164. Л. 4.

10) ЦАНО. Ф. 2479. Оп. 3. Д. 504 – Личное дело Дикова Ивана Александровича.

[1] *Мяклово* – деревня в Витебском р-не Витебской обл. Относится к Шапечинскому сельсовету. Расположена в 15 км к югу от Витебска, в 3 км к западу от д. Заходники.

Личная карточка поступающего (Л. 1)

[…] Диков Иван Александрович 1917 г.р.
Образование среднее. Рабфак при ГИИ г. Горького в 1938 г.
Работал техническим контролером 3 года.
Сын рабочего […]

Заявление директору Горьковского строительного института от гр. Дикова Ивана Александровича, проживающего в г. Горьком, Ленинский р-н, пос. Металлист, Обводная, 9 (Л. 2)

Желая поступить в Институт на строительный факультет, специальность «Промышленное и гражданское строительство», прошу допустить меня к приемным испытаниям […]

Свидетельство Горьковского индустриального рабфака.
Справка от Сталинского РВК.
20 июня 1938 г.

Автобиография (Л. 3)

Я, Диков И.А., родился 1 октября 1917 года в селе Никольском Лысковского р-на Горьковской обл. в семье крестьянина. Отец мой с 12 лет работал в людях по городу Горькому, а в настоящее время работает на авиационном заводе в городе Горьком в качестве столяра. Мать – домохозяйка.

В 1926 году я переехал с родителями в город Горький, где начал свое образование в школе КИМ. В 1933 году окончил семилетку и поступил в ФЗУ Автозавода им. Молотова.

В 1934 году окончил ФЗУ и поступил работать на Автозавод им. Молотова в качестве технического контролера. В 1935 году поступаю учиться в рабфак на вечернее отделение. Проучившись два года на вечернем факультете, я в 1937 году перешел учиться на дневное отделение. В 1938 году окончил 4 курс дневного отделения Горьковского индустриального рабфака. С 1933 года – член союза РАП.

С 1934 г. – член Ленинского комсомола.

В настоящее время проживаю в г. Горьком, Ленинском р-не, пос. Металлистов, на ул Обводной, дом 9.

19/VII–38 г.

11) Архив ННГАСУ. Оп. 2. Д. 38 – Личное дело Дикова Ивана Александровича.

Справка (Л. 1–1 об.)

Выдана настоящая тов. Дикову Ивану Александровичу в том, что он состоял студентом IV курса ф-та промышленно-гражданского строительства Горьковского инженерно-строительного института им. В.П. Чкалова с сентября месяца 1938 г. по август месяц 1941 г.

За время пребывания в Институте им получены нижеследующие зачеты и сданы экзамены: [перечень зачетов и экзаменов с оценками)]

(На обороте запись: *«Тов. Диков И.А. отчислен из института ввиду призыва в ряды РККА согласно приказа № 51 от 16.VIII–41 г.»*

Ниже: *«Справку получил. 26.12.46». [Подпись Дикова]*)

Елькин Аркадий Михайлович

1915 – ?

Елькин А.М., 1938 г.

Родился 15 февраля 1915 г. в поселке при Катав-Ивановском з-де Уфимского уезда Уфимской губернии (в наст. время – г. Катав-Ивановск[1] Челябинской обл.) в семье служащего. Его отец, Михаил Александрович, родом из с. Жерновогорье[2] Кукарской волости Яранского уезда Вятской губернии (в наст. время – район г. Советска[3] Кировской обл.). Происходил из крестьянской семьи. Работал счетоводом на уральских заводах (Катав-Ивановском, Уральском, Златоустовском, на ст. Запрудовка, в г. Белорецке). Мать – дочь сапожника, не работала.

В 1919 г. семья с Урала переехала на родину отца – в с. Жерновогорье. В 1923 г. в г. Советске Аркадий поступил в школу I ступени. Вскоре вслед за отцом семья переехала в с. Загорье[4] Вятской губернии (в наст. время – Юрьянский р-н Кировской обл.), где Аркадий окончил 2-й класс. В 1926 г. отец перешел в систему водного транспорта в г. Котельнич. Здесь семья проживала до 1933 г.

Аркадий всегда вел активную общественную деятельность. Летом 1929 г. избирался делегатом губернского слета юных пионеров (г. Вятка), был участником губернской спартакиады.

В 1931 г. по окончании неполной средней школы стал работать учеником, а затем – электромонтером городской электростанции г. Котельнича. В 1932 г. поступил в Горьковский мостостроительный техникум, но, не окончив 1-го курса, из-за ликвидации техникума прервал учебу и вернулся на городскую электростанцию г. Котельнича.

В 1933–1937 гг. учился в Горьковском строительном техникуме. За хорошую учебу и активную общественную работу был несколько раз премирован

---

[1] *Ка́тав-Ива́новск* – город в Катав-Ивановском р-не Челябинской обл. России. Административный центр района. Расположен на реке Катав (приток Юрюзани), в 260 км к западу от Челябинска. Город назван в честь купца и промышленника Ивана Твердышева и его зятя Ивана Мясникова с добавлением к топониму названия реки Катав. Гидроним в свою очередь происходит от этнонима башкирского племени катай. Симбирские купцы и промышленники Иван Борисович Твердышев и его зять Иван Семенович Мясников, разведав богатое Бакальское месторождение железных руд, основали в 1758 г. при впадении реки Катав в реку Юрюзань Усть-Катавский молотовый завод. В 1922 г. при упразднении Уфимской губернии Катав-Ивановская и Усть-Катавская волости Уфимского уезда были присоединены к Златоустовскому уезду Челябинской губернии, который после создания в 1923 г. Уральской области был преобразован в Златоустовский округ.

[2] *Жерновогорье* – район г. Советска Кировской обл.; ранее – село в Кукарской волости, Яранского уезда Вятской губернии.

[3] –) – город (в 1918–1925 гг. и с 1937 г.) в Кировской обл. Российской Федерации, административный центр Советского р-на. Город расположен в 137 км к юго-западу от г. Кирова, по берегам рек в районе узкого перешейка разделяющего реки Пижму и Вятку, в устье реки Кукарки (народное название местности: Трёхречье). К границам города также примыкают реки Немда и Чернушка.

[4] *Загарье* – село в Юрьянском р-не Кировской обл. России. Административный центр Загарского сельского поселения. Село расположено в 36 км к северу от г. Кирова и в 50 км к юго-востоку от районного центра – посёлка Юрья. Неподалёку протекает река Медянка (приток Вятки). Через Загарье проходит Великорецкий крестный ход.

дирекцией техникума. Дипломную работу «Организация и производство строительных работ» защитил на «отлично», получив квалификацию техника-строителя.

До мая 1938 г. работал на строительстве детских яслей на Станкозаводе г. Горького в качестве помощника прораба. Параллельно учился на вечерних курсах по подготовке в вуз при Горьковском педагогическом институте. Был прописан в г. Балахне Горьковской обл., Школьный переулок, д. 3.

В 1938 г. поступил на строительный факультет ГИСИ (специальность «Промышленное и гражданское строительство»). В 1941 г. на 4-м курсе института был мобилизован в ряды РККА (приказ по ГИСИ № 70 (студенческая часть) от 13 октября 1941 г.).

Проходил службу в 466-м батальоне аэродромного обслуживания (бао) 8-го района авиационного базирования (раб) 16-й воздушной армии 1-го Белорусского фронта. В 1945 г. был награжден медалями «За победу над Германией в Великой Отечественной войне 1941–1945 гг.», «За освобождение Варшавы», «За взятие Берлина».

После войны продолжил службу в рядах Советской армии, завершив её 30 июня 1964 г. в звании инженера-подполковника. Послевоенные награды: медаль «За боевые заслуги» (19 ноября 1951 г.), к юбилею Победы – орден Отечественной войны II степени (6 апреля 1985 г.).

Источники:

1) Донесение послевоенного периода. Шестаковского РВК Кировской обл. 02.10.1946. ЦАМО. Ф. 58. Оп. 18004. Д. 570. Л. 220.
2) Сведения из учетно-послужной картотеки.
3) Информация о награждении орденом Отечественной войны II степени. 06.04.1985.
4) ЦАНО. Ф. 2479. Оп. 4. Д. 164. Л. 23.
5) ЦАНО. Ф. 2479. Оп. 3. Д. 565 – Личное дело Елькина Аркадия Михайловича.

Диплом об окончании Горьковского строительного техникума. 1937 г. (Л. 10)

[…] Дипломная работа «Организация и производство строительных работ» - отл. Квалификация техника-строителя.
(Учился на «хорошо» и «отлично» – Авт.)

Письмо в ГИСИ (Л. 5)

[?]/VII–37 г.
Тов. Елькину А.М., окончившему Горьковский строительный техникум и защитившему дипломную работу в Государственной квалификационной комиссии на «отлично», разрешается поступить в институт в счет 5% нормы.

Заявление директору Горьковского инженерно-строительного института от Елькина Аркадия Михайловича, проживающего в г. Балахне Горьковской обл., Школьный переулок, д. 3 (Л. 8)

Желаю поступить в Институт на строительный факультет, [специальность] «Промышленное строительство».
[…] Окончил Горьковский строительный техникум в 1937 г.
17 июля 1938 г.

Автобиография (Л. 6)

Я родился в 1915 г. 15 февраля при Катав-Ивановской з-де быв. Уфимской губ. (Челябинская обл.) Катавского района в семье служащего.
Отец мой работает все время на счетной работе при уральских заводах (Катав-Ивановский, Уральский, Златоустовский, ст. Запрудовка, г. Белятецк).
Мать ввиду слабости здоровья не работала и не работает.
Отец, Михаил Александрович, происходит из семьи крестьянина с. Жерновогорья Советского района Кировской обл. Мать – дочь сапожника.

В 1919 г. отец с Урала переезжает на свою родину – в с. Жерновогорье.

В 1923 г. в г. Советске я поступаю учиться в школу I ступени. Отец переезжает в с. Загорье Вятской губ. Здесь оканчиваю II класс. В 1925 г. (лето) вступаю в пионерскую организацию.

В 1926 г. отец переходит на работу в водный транспорт г. Котельнич Кировской обл. Здесь мы живем до 1933 г.

В 1928 г. кончаю школу I ступени. Непрерывно состою в пионерской организации и выполняю общественные нагрузки и работы.

В 1929 г. (лето) избираюсь делегатом на губернский слет Ю.П. (г. Вятка). Участвую в губернской спартакиаде.

С 1929 по 1931 г. учусь в неполной средней школе. Через несколько дней после окончания учебы (январь) поступаю на работу в качестве ученика, а затем – электромонтера городской электростанции.

В феврале месс. 1931 г. вступаю в ряды ВЛКСМ. 20 мая 1932 г. еду учиться в Горьковский мостостроительный техникум.

Но, не окончив 1-го курса (вследствие ликвидации техникума 30/III – 33 г.), прерываю учебу.

Поступаю опять работать на городскую электростанцию г. Котельнича.

С 1 сентября 1933 г. учусь в Горьковском строительном техникуме.

В 1937 г. кончаю техникум. В техникуме за хорошую учебу был два раза премирован и 1 раз за общественную работу дирекцией техникума. С августа 1937 г. по май 1938 г. работал на строительстве дет. яслей Ленрайздрава г. Горького (Станкозавод) в качестве помпрораба.

С октября месяца 1937 г. по 1 июня 1938 г. учусь на вечерних курсах по подготовке в вуз при педагогическом институте.

5 июля 1938 г. г. Балахна Елькин

Жуков Иван Александрович

1923 – ?

Родился 26 августа 1923 г. в с. Масловке[1] Спасской волости Лысковского уезда Нижегородской губ. (в наст. время – Спасский р-н Нижегородской обл.). Его отец – из крестьянской семьи, с 17 лет работал в Нижнем Новгороде на Сормовском и других заводах. Мать – домохозяйка.

Из деревни переехали к отцу в Сормово. Там Иван поступил в школу, в которой проучился два года. Затем опять уехал в деревню, где, окончив начальную школу, поступил в районную среднюю школу. После 7-го класса вновь переехал в г. Горький. Учился в железнодорожной школе № 11 им. В.И. Ленина, по окончании которой в 1940 г. поступил в ГИСИ.

Окончив 1-й курс, ушел защищать Родину (приказ по ГИСИ № 51 (студенческая часть) от 16 августа 1941 г.). Был мобилизован Сталинским РВК г. Горького[2].

С июня 1942 по март 1943 г. участвовал в боях на Западном фронте. 25 августа 1942 г. под д. Новогрынь[3] Ульяновского р-на Калужской обл. был ранен

---

[1] *Масловка* – село в Спасском р-не Нижегородской обл. Расположено в 5 км к югу от районного центра – с. Спасское.

[2] *Сталинский р-н г. Горького* – в наст. время Канавинский и част. Московский р-не Нижнего Новгорода.

[3] *Новогрынь* – деревня в Ульяновском р-не Калужской обл., относится к сельскому поселению «Село Заречье». Расположено в 4 км к северу от д. Озерно, примерно в 3 км к востоку от Сметских выселок, примерно в 38 км к югу от Козельска.

осколком мины в стопу правой ноги. На момент ранения являлся командиром взвода управления 35-го гвардейского артиллерийского полка 1-й гвардейской Московской Краснознаменной мотострелковой дивизии (1 гв. мсд) Западного фронта. В 1942–1943 г. эта дивизия была в гуще кровопролитных боев за Ржевский выступ.

После Ржевско-Вяземской наступательной операции (8 января – 20 апреля 1942 г.) находилась в резерве, в тылу 16-й армии Западного фронта (южнее Сухиничей). В августе в связи с переходом противника в наступление на Козельском направлении была выдвинута в район прорыва и включена в состав перебрасываемой к Козельску 3-й танковой армии. С 22 августа по 1 сентября 1942 г. в составе этой танковой армии принимала участие в Козельской наступательной операции. К 22 августа противник вышел по всему фронту к р. Вытебеть и переправился на ее восточный берег. По плану операции 1-я гв. мсд должна была действовать на левом фланге 3-й танковой армии, однако с началом наступления дивизию перебросили на правый фланг в район Сметские Выселки[1] (располагались рядом с д. Новогрынь к западу от нее). Утром 22 августа после сильной артподготовки части 3-й танковой армии перешли в наступление

Козельская операция 22 августа – 1 сентября 1942 г.
Звездочками отмечены Сметские выселки

[1] *Сметские выселки* – урочище в Ульяновском р-не Калужской обл. Деревня с этим названием в 1940 г. имела 26 дворов, позднее именовалась «Новая деревня». В настоящее время не существует. Располагалась в 3 км к западу от д. Новогрынь и в 3 км к востоку от д. Сметской.

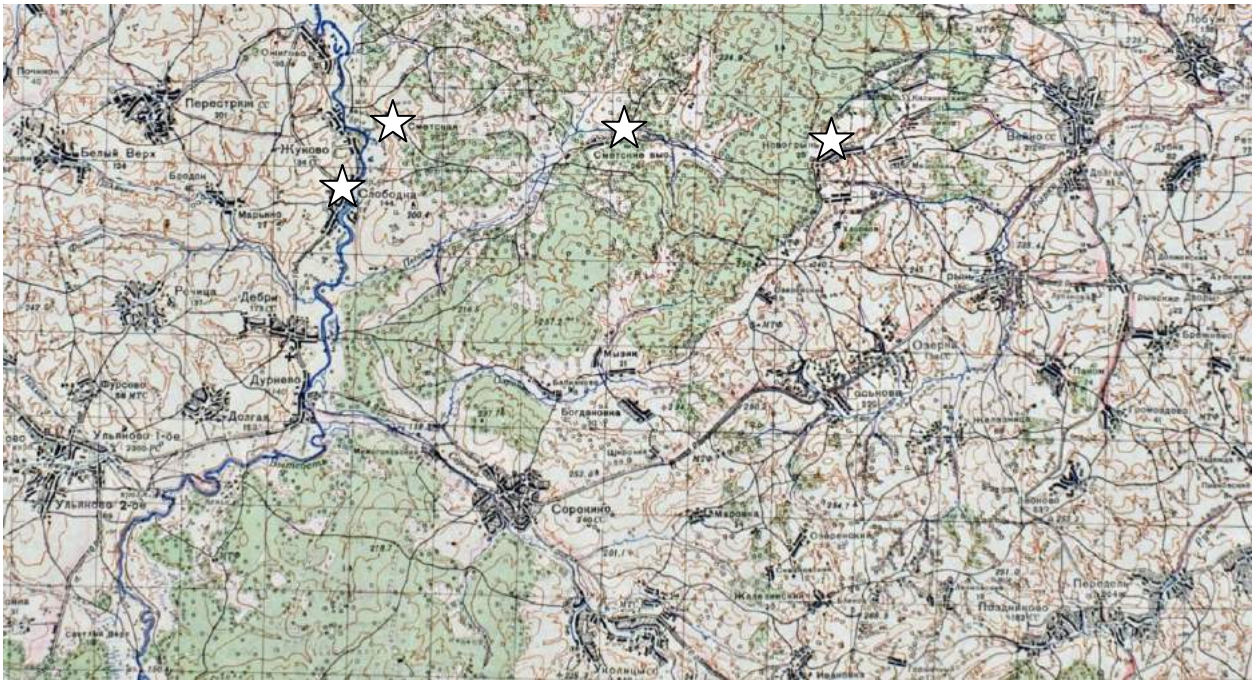

Места боев. Звездочками отмечены: Новогрынь, Сметские выселки, Сметская, Слободка

с задачей выхода к р. Вытебеть. Весь день дивизия совместно с танками 15-го танкового корпуса вела бой между д. Сметские Выселки и Сметская[1]. В результате боя в лесистой местности противник здесь был полностью разбит. Однако за ночь он подтянул резервы и перешел к контратакам. В небе господствовала немецкая авиация, наносившая непрерывные удары по нашим войскам, кроме того, сильное воздействие оказывала артиллерия противника, бившая с западного берега Вытебети. В боях на подступах к Сметской и Слободке (располагалась на берегу р. Вытебети примерно в 1 км к юго-востоку от Сметской) потери наших войск значительно возросли. Форсировать р. Вытебеть удалось, но дорогой ценой. Потери дивизии в Козельской операции составили 695 убитыми и 3232 ранеными, 758 пропали без вести. Свое первое ранение И.А. Жуков получил в ходе этих боев.

В ноябре 1942 г. 1-я гв. мсд в составе 20-й армии Западного фронта участвовала в операции «Марс» (25 ноября – 20 декабря 1942 г.). Наступала в направлении Никоново[2], Малое Кропотово[3] (в наст. время урочища в Сычевском р-не Смоленской обл. на левом берегу р. Вазуза). Вновь понесла большие потери.

Завершающим этапом Ржевской битвы стала Ржевско-Вяземская наступательная операция 2–31 марта 1943 г. И хотя 1-я гвардейская стрелковая дивизия (23 января 1943 г. 1-я гвардейская мотострелковая дивизия переформирована в 1-ю гвардейскую Московскую стрелковую дивизию) к началу марта уже была в составе 16-й армии Западного фронта, действовавшей южнее, 35-й гвар-

---

[1] *Сметская* – деревня в Ульяновском р-не Калужской обл. Располагалась в 1,1 км к востоку от д. Жуково, в 3 км к западу от д. Сметские выселки.

[2] *Никоново* – урочище в Сычевском р-не Смоленской обл. Расположено рядом с д. Аристово, к северо-западу от нее.

А́ристово – деревня в Сычёвском р-не Смоленской обл. России. Входит в состав Хлепенского сельского поселения. Расположена в северо-восточной части области в 15 км к северо-востоку от Сычёвки, В 7 км юго-западнее деревни расположена железнодорожная станция Помельница на линии Вязьма–Ржев.

[3] *Малое Кропотово* – урочище в Сычевском р-не Смоленской обл. Расположено немного восточнее ур. Никоново.

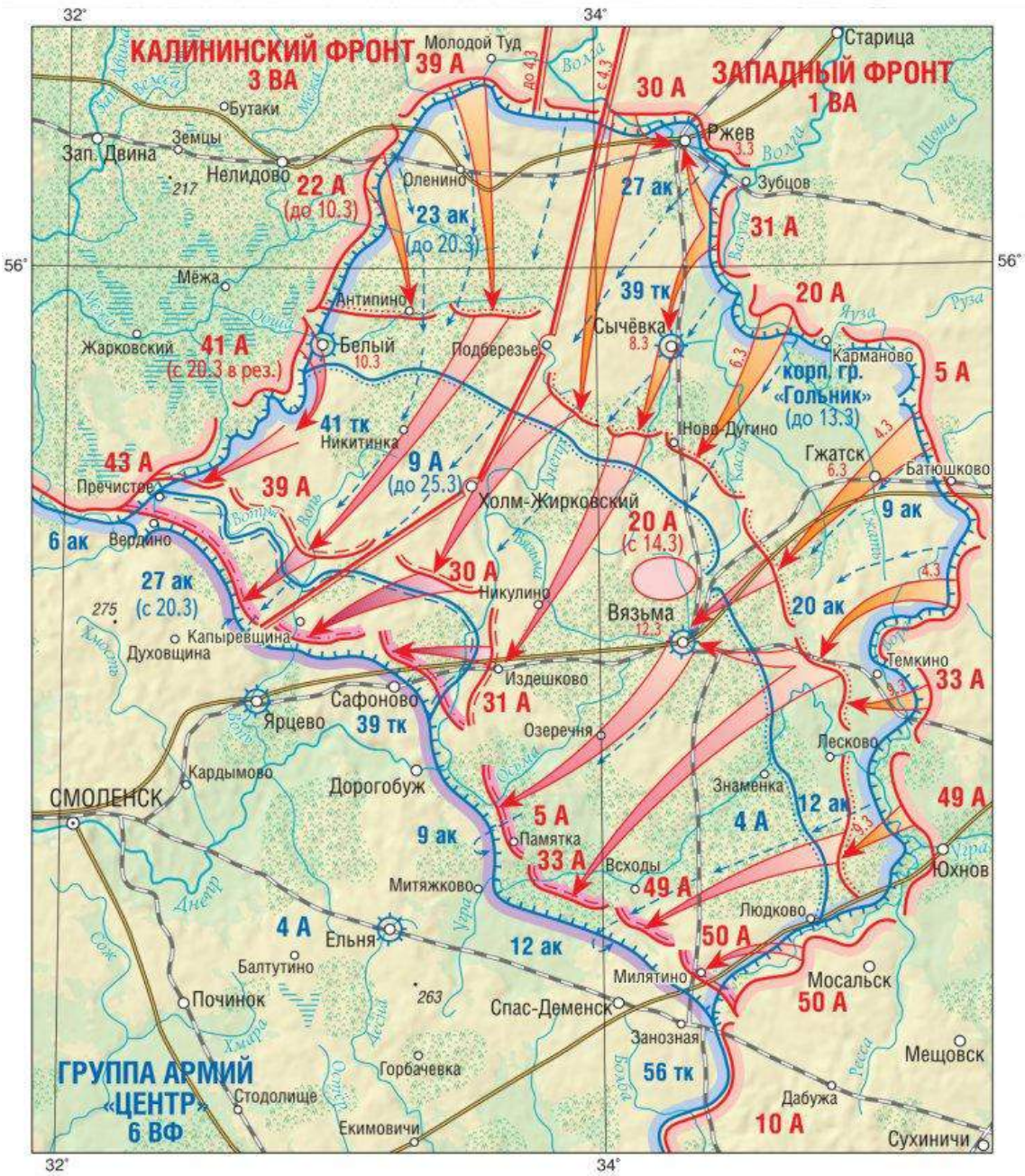

Ржевско-Вяземская операция 2–31 марта 1943 г.

дейский артиллерийский полк для артиллерийского усиления, видимо, был оставлен под Гжатском[1] (ныне г. Гагарин) в зоне действия 5-й армии.

7 марта 1943 г. под г. Гжатском командир взвода управления 35-го гв. ап гвардии лейтенант И.А. Жуков был тяжело ранен осколком снаряда в локтевой сустав правой руки и направлен в госпиталь.

За полученные ранения и проявленную доблесть командованием был представлен к награде, но так как выбыл из части, награду не получил.

После госпиталя продолжил службу в 11-м запасном артиллерийском полку (зап) Харьковского военного округа. Запасные части готовили попол-

[1] *Гага́рин (до 1968 года Гжатск)* – город в России, административный центр Гагаринского р-на Смоленской обл. Город расположен на реке Гжать (бассейн Волги) в южной части Гжатско-Вазузской низины, в 180 км к юго-западу от Москвы и в 239 км к северо-востоку от Смоленска. В годы Великой Отечественной войны был оккупирован (находился на Ржевском выступе). 6 марта 1943 г. войсками Западного Фронта в ходе Ржевско-Вяземской операции город был освобождён силами 5-й армии.

нения для действующей армии и осуществляли формирование новых частей. И.А. Жуков, выполнявший обязанности командира взвода 11-го зап, проявил себя здесь как дисциплинированный и грамотный командир.

Указом Президиума Верховного Совета СССР от 6 августа 1946 г. был награжден медалью «За боевые заслуги». В наградном листе рассказывается о его боевых заслугах в разные периоды войны: *«Гвардии лейтенант ЖУКОВ И.А. активный участник боев Отечественной войны. Будучи командиром взвода Управления 35 Гв. АП 1 Московской Краснознаменной мото-мех. дивизии на Западном фронте, находясь в боевых порядках пехоты вел огонь по огневым точкам противника под г. Гжатск. Его НП подвергся сильному арт-минометному огню противника и 7 марта 1943 года осколком разорвавшегося снаряда был тяжело ранен в локтевой сустав правой руки. Тут же была оказана первая помощь, и он с наступлением темноты был направлен в медсанбат. Вторичное ранение получил под Ново-Гринском* (д. Новогрынь – Авт.)*, Западный фронт – легко ранен осколками мины в стопу правой ноги 25.8.42 г.*

За полученные ранения и проявленную доблесть командованием был представлен к награде, но не получил ввиду выбытия из части ранению.

Работая в 11-м окружном запасном артполку в должности командира взвода показал себя дисциплинированным, исполнительным и грамотным артиллерийским офицером. Взвод его занимает одно из первых мест в полку. Заслуженно пользуется авторитетом среди личного состава.

В плену и окружении не был, на территории, занятой немцами, не проживал. Вполне достоин Правительственной награды – медали «За боевые заслуги». Командир 11 окр. ЗАП полковник Дьячков. 10 июля 1945 г.».

Был награжден также медалью «За победу над Германией в Великой Отечественной войне 1941–1945 гг.».

После войны продолжил службу в рядах Советской армии, завершив её 27 апреля 1960 г. в звании майора. Послевоенные награды: медаль «За боевые заслуги» (30 декабря 1956 г.), к юбилею Победы – орден Отечественной войны II степени (6 апреля 1985 г.).

Источники:

1) Наградной лист к медали «За боевые заслуги». 10.07.1945. ЦАМО. Ф. 33. Оп. 744807. Д. 750. Л. 173–173 об.
2) Указ Президиума ВС СССР № 204/75 от 06.08.1946. Медаль «За боевые заслуги». ЦАМО. Ф. 33. Оп. 744907. Д. 28. Л. 145.
3) Сведения из учетно-послужной картотеки.
4) Информация о награждении орденом Отечественной войны II степени. 06.04.1985.
5) ЦАНО. Ф. 2479. Оп. 4. Д. 164. Л. 4.
6) ЦАНО. Ф. 2479. Оп. 3. Д. 604 – Личное дело Жукова Ивана Александровича.

Заявление директору ГИСИ от Жукова Ивана Александровича, проживающего: г. Горький, Сталинский р-н, Стрелка, д. 2, кв. 7 (Л. 3)

Желая поступить в Институт на факультет промышленного и гражданского строительства, специальность «Организация и производство строительства», прошу допустить меня к приемным испытаниям.

[…] Аттестат выдан средней школой № 11 им. Ленина от 17 июня 1940 г. за № 11 25 июля 1940 г.

Автобиография (Л. 4)

Я, Жуков Иван Александрович, родился 26 августа 1923 г. в с. Масловке Спасского р-на Горьковской обл. в то же время отец мой жил в Нижнем Новгороде, работал на заводе «Красное Сормово». Родители отца жили все время в деревне и занимались хлебопашест-

вом. Отец 17 лет ушел на заработки в Нижний Новгород. С этих лет он безвыездно живет в городе, исключая военную службу с 1915 по 1921 г. Сейчас он живет в г. Горьком и работает слесарем. Мать моя до Октябрьской революции жила в деревне, родители ее были крестьяне. Сейчас она домохозяйка и живет в г. Горьком.

Из деревни, где я родился, вскоре я переехал жить в Нижний Новгород в Сормово, где поступил в 1930 г. в школу. В этой школе я проучился 2 года и 3 месяца, затем переехал в деревню, окончил там начальную школу, затем поступил в районную среднюю школу. Окончив 7 классов, я переехал в г. Горький и поступил в ж.д. школу имени Ленина, которую закончил в 1940 г.

А теперь желаю поступить в Горьковский инженерно- строительный институт им. Чкалова на факультет промышленного и гражданского строительства.

25/VII–1940 г.

Заикин Григорий Петрович

1918 – 2000

Родился 28 сентября 1918 г. в с. Агишево[1] Шацкого уезда Тамбовской губернии (в наст. время – Шацкий р-н Рязанской обл.). Отец до революции был крестьянином, затем работал плотником, десятником на строительстве, с 1930 г. – прорабом в строительном секторе Донецкого индустриального института. Из-за перемены места работы отца семья многократно переезжала, поэтому Григорий поменял много школ. Учился в с. Агишево, г. Озеры[2] (Московская обл.), г. Белово[3] (Кузбасс), г. Щёлково[4] (Московская обл.). пос. Кадом[5] (Рязанская обл.), г. Москва, г. Каменск[6] (скорее всего, г. Каменск-Шахтинский Ростовской обл.), г. Сталино (в наст. время – г. Донецк). В 1937 г. в г. Сталино окончил среднюю школу № 2 им. С.М. Кирова.

Заикин Г.П.

---

[1] *Агишево* – (Большое Агишево) село в Шацком р-не Рязанской обл., административный центр Агишевского сельского поселения. Расположено в верховьях реки Азы по притоку Фонтанки.

[2] *Озёры* – город областного подчинения в Московской обл. России. Административный центр городского округа Озёры. Город расположен в 125 км к юго-востоку от Москвы, в небольшой котловине на левом берегу Оки в районе Окско-Московской равнины, вытянут вдоль Оки на 7 км и окружён естественными хвойными и смешанными лесами.

[3] *Бело́во* – город областного подчинения в Кемеровской обл. России, административный центр Беловского городского округа. Расположен на юге Западной Сибири, в центральной части Кузнецкого угольного бассейна (Кузбасса). Расстояние до Москвы – 3048 км по прямой.

[4] *Щёлково* – город в городском округе Щелково Московской обл. России. Административный центр Щёлковского р-на. Город областного подчинения. Расположен в 15 км к северо-востоку от МКАД, на обоих берегах реки Клязьмы.

[5] *Ка́дом* – посёлок городского типа, административный центр Кадомского р-на Рязанской обл. Посёлок расположен на обоих берегах реки Мокша, в 176 км (по прямой) к востоку от Рязани, в 42 км к северо-востоку от железнодорожной станции Сасово на линии Рязань – Рузаевка.

[6] *Ка́менск-Ша́хтинский (до 1927 г. – Ка́менская, с 1927 г. по 1929 г. – Ка́менск)* – город (до 28 марта 1927 г. станица) в Ростовской обл. России. В состав городского округа «город Каменск-Шахтинский» входят на правах микрорайонов два бывших посёлка городского типа – Заводской (с 2004 г.) и Лиховской (с 2005 г.).

В 1938 г. поступил на строительный факультет ГИСИ (специальность «Промышленное и гражданское строительство»). Был одногруппником В.З. Гасникова, Л.Ф. Камыкова, А.Е. Русакова (см. очерки о погибших и воевавших). По приказу ВКВШ 28 сентября 1941 г. 20 студентов ГИСИ направили в распоряжение командования Военно-воздушной академии РККА (приказ по ГИСИ № 66 (студенческая часть) от 27 сентября 1941 г.). Студент 4-го курса Г.П. Заикин находился среди откомандированных.

С началом войны Военно-воздушная академия (с июня 1941 г. находилась в Свердловске) стала комплектоваться студентами старших курсов вузов и втузов страны, что позволило сократить сроки обучения. После академии Григорий был направлен на фронт. Участвовал в боевых действиях с ноября 1943 г. на 2-м Прибалтийском фронте.

5 ноября 1944 г. награжден медалью «За боевые заслуги». На момент награждения был в звании старшего техника-лейтенанта и являлся начальником маскировочной службы 198-го батальона аэродромного обслуживания (бао) 17-го района авиационного базирования (раб).

Упомянутые части относились к частям авиационного тыла. Немного о том, что они собой представляли. Во исполнение постановления ЦК ВКП(б) и СНК СССР от 10 апреля 1941 г. тыл Военно-Воздушных Сил Красной Армии решено было сформировать по территориальному принципу – вместо тыловых частей, входивших в состав авиационных соединений и частей и менявших свою дислокацию при перебазировании авиационных дивизий и полков, создать районы авиационного базирования (раб), авиационные базы (аб) и батальоны аэродромного обслуживания (бао). Одним из них стал 198-й бао.

В сети Интернет информация об этом батальоне крайне скудная. Накануне войны он дислоцировался в Пружанах[1] (Белоруссия) и находился в составе 16-го района авиационного базирования Западного военного округа. В годы войны (неизвестно с какого периода) входил в состав 17-го раб. Есть сведения, что в 1944 г. этот район авиационного базирования действовал в составе 15-й воздушной армии 2-го Прибалтийского фронта. 15-я воздушная армия, с 20 октября 1943 г. включенная в состав 2-го Прибалтийского фронта, поддерживала наступление его войск на витебско-полоцком направлении в ходе Ленинградско-Новгородской (14 января – 1 марта 1944 г.) стратегической наступательной операции. В летних наступательных операциях 1944 г. армия содействовала войскам фронта при прорыве сильно укрепленной обороны противника в районе Идрица, Себеж, Дрисса, участвовала в Режицко-Двинской операции (10–27 июля 1944 г.), в сентябре – октябре принимала участие в боях за освобождение Латвии, её столицы города Риги (Рижская наступательная операция, 14 сентября – 22 октября 1944 г.).

Тыловые авиационные части и подразделения обеспечивали противовоздушную и наземную оборону аэродромов, а также их маскировку. При маскировке аэродромов рабочей площадке придавался вид непригодной для взлета и посадки при помощи воронок, камней, канав. Цветными грунтами, торфом, дерном создавали ложные дороги. Применялись передвижные кусты и срезан-

[1] *Пружáны (белор. Пружаны)* – город в Белоруссии, административный центр Пружанского р-на Брестской обл. Расположен на пересечении автодороги Слоним – Ружаны – Пружаны – Высокое. на реке Мухавец (бассейн Западного Буга), в 89 км к северо-востоку от города Бреста, в 11 км от железнодорожной станции Оранчицы (на линии Барановичи – Брест).

ные деревья. С целью маскировки самолеты рассредоточивались, размещались в нишах и других укрытиях, которые строились с учетом естественных условий. Вход в самолетную нишу маскировался подвеской елок, передвигавшихся по натянутой проволоке.

Как начальник маскировочной службы 198-го бао Г.П. Заикин был занят решением подобных вопросов, проявив себя с самой лучшей стороны: *«Товарищ ЗАИКИН в должности начальника маскировочной службы работает с марта 1944 года. За период своей работы показал [себя] как высокознающий свою специальность. Трудолюбив. В личном поведении служит примером для всего личного состава батальона. Хорошо организовал маскировку самолетов на аэродромах Бездешь*[1] (прав. Бездеж – деревня в Новоржевском р-не Псковской обл. – Авт.), *Столбово*[2] (возможно, деревня в Невельском р-не Псковской обл. – Авт.), *Б-Лешня*[3] (возможно, деревня Лешно в Пустошкинском р-не Псковской обл. – Авт.) *и Савиэны*[4] (прав. Савиена – населенный пункт в Ляудонской волости Мадонского края Латвии – Авт.), *за что имеет 4 благодарности от командования авиаполков и части.*

Особенно большую работу по маскировке проделал тов. ЗАИКИН в августе месяце с. г. на аэродроме Савиэны, материальной части 2-х авиаполков. Им было подвезено 17 автомашин леса и 108 маскировочных сетей для маскировки материальной части самолетов. Товарищ ЗАИКИН отлично организовал два ложных аэродрома, которые производят работу днем и ночью.

За отличную работу по обслуживанию авиаполков и сохранению материальной части от вражеской авиации тов. ЗАИКИН достоин награждения правительственной наградой медалью «За боевые заслуги». Командир 198 БАО подполковник Шпенский. 6.11.44 года».

Все упомянутые в наградном листе аэродромы (кроме Савиены) перед летним наступлением 1944 г. находились вблизи линии фронта.

---

[1] *Бездеж* – деревня в России, в Вехнянской волости Новоржевского муниципального р-на Псковской обл. Расположена примерно в 7 км к северо-западу от административного центра волости – деревни Орша.

Орша – деревня в Новоржевском р-не Псковской области. Административный центр Оршанской волости. Расположена у северной окраины города Новоржева (в свою очередь Новоржев находится в 140 км к юго-востоку от Пскова), на берегу озера Орша.

[2] *Столбово* – деревня в Невельском р-не Псковской обл. России. Входит в сельское поселение «Артёмовская волость». Расположена на дороге Невель – Усвяты, в 3 км к юго-востоку от волостного центра деревни Борки, в 7 км к юго-востоку от г. Невеля.

[3] *Лешно* – деревня в России, в Пустошкинском р-не Псковской обл. Входит в состав Забельской волости. Деревня расположена на западном берегу Лешенского озера, в 41 км к северо-востоку от районного центра г. Пустошка и в 15 км к северу от волостного центра деревни Забелье.

[4] *Са́виена (латыш. Sāviena)* – населенный пункт в Ляудонской волости Мадонского края Латвии. Находится на реке Айвиексте в 5 км к юго-западу от н. п. Ляудона.

Ляудона (латыш. Ļaudona, в др. русск. источниках – Левдуна) – населённый пункт в Мадонском крае Латвии. Административный центр Ляудонской волости. Находится на реке Айвиексте у региональной автодороги Р82 (Яункалснава – Лубана). Расположен примерно в 18 км к югу от г. Мадона.

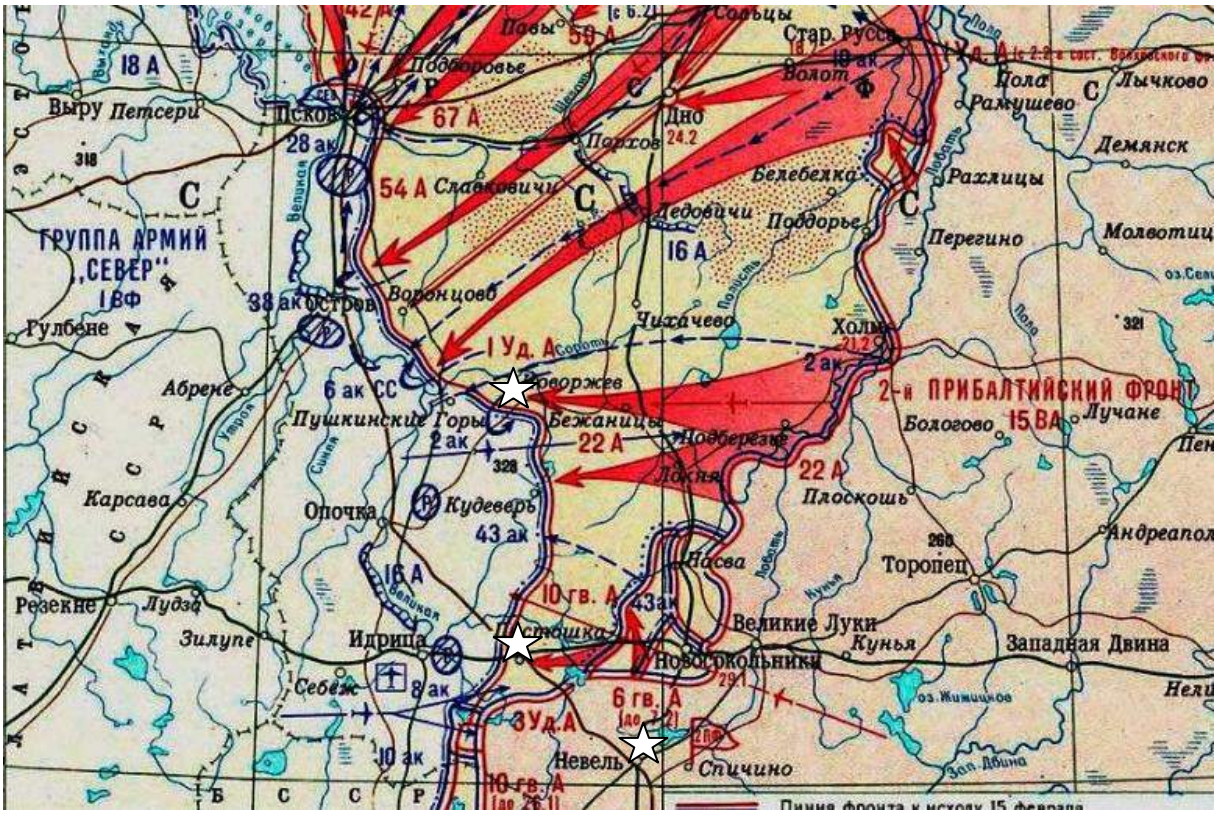

Фрагмент карты Ленинградско-Новгородской наступательной операции 14 января – 1 марта 1944 г. Звездочками отмечены: Новоржев, Пустошка, Невель

В 1945 г. в составе 2-го Прибалтийского, с 1 апреля – Ленинградского фронтов 15-я воздушная армия участвовала в ликвидации курляндской группировки противника. Часть сил армии была задействована в наступательной операции по разгрому группировки противника в районе Клайпеды (январь – февраль 1945 г.).

9 мая 1945 г. Г.П. Заикин был награжден медалью «За победу над Германией в Великой Отечественной войне 1941-1945 гг.», 9 июня 1945 г. – медалью «За взятие Берлина»

После войны продолжил службу в рядах Советской армии, завершив её 15 апреля 1970 г. в звании инженера-подполковника. Послевоенные награды: медаль «За боевые заслуги» (19 ноября 1951 г.), орден Красной Звезды (30 декабря 1956 г.), к юбилею Победы – орден Отечественной войны II степени (6 апреля 1985 г.). Умер в 2000 г.

Источники:

1) Наградной лист к медали «За боевые заслуги». 06.11.1944. ЦАМО. Ф. 33. Оп. 686196. Д. 373. Л. 263–263 об.
2) Приказ № 95/н от 05.11.1944. ВС 15 ВА 2 Прибалт. фронта. ЦАМО. Ф. 33. Оп. 686196. Д. 373. Л. 150, 156.
3) Информация картотеки награждений.
4) Информация о награждении орденом Отечественной войны II степени. 06.04.1985.
5) Сведения из учетно-послужной картотеки
6) ЦАНО. Ф. 2479. Оп. 4. Д. 164. Л. 19.
7) ЦАНО. Ф. 2479. Оп. 3. Д. 621 – Личное дело Заикина Григория Петровича.

Заявление директору ГИСИ от гр. Заикина Григория Петровича, проживающего: г. Сталино Донецкой обл., Студенческий город, дом профессуры, д. 1, кв. 2 (Л. 4)

Желаю поступить в Институт на строительный факультет.

[…] Справка о держании испытаний в Московском инженерно-строительном институте им. Куйбышева. 27 августа 1938 г.

Автобиография (Л. 7)

Я родился в с. Агишево Рязанской обл. Каверинского р-на в 1918 г. 2 (?) сентября.

До революции и после революции, до 1924 г., отец занимается сельским хозяйством.

С 1924 года выезжает в г. Озеры на работу в качестве плотника.

После самоподготовки с 1928 по 1930 г. работает десятником на строительстве гражданского сооружения. С 1930 по сей момент работает прорабом.

В настоящее время он работает прорабом в строительном секторе в Донецком индустриальном институте.

Ввиду перемены места работы отца на мою долю выполо учиться в [неразб.] школах в разных местностях. А именно: Агишево, г. Озеры, ст. Белово (Кузбасс), с. Агишево, г. Щелково, г. Кадом, г. Москва, г. Каменск, г. Озеры, г. Сталино. Среднюю школу закончил в г. Сталино Донецкой обл., школа № 2 им. С.М. Кирова, в 1938 г.

Заявление директору ГИСИ от студента 1 курса 4 группы Заикина Григория Петровича (Л. 3)

Прошу дирекцию института обеспечить меня стипендией. Отец мой работает в Донецком индустриальном институте г. Сталино в качестве прораба (оклад 400 руб.). Семья состоит из 5 человек.

Золотухин Аркадий Алексеевич

1920 – 1950



Золотухин А.А., 1938 г.

Родился 14 августа 1920 г. в г. Муроме. В 1932 г. умерла мать. На иждивении отца, кроме Аркадия, остались его младшие брат и сестра. Отец работал в Муромском древхимсоюзе в качестве калькулятора. В 1938 г. Аркадий окончил Муромскую среднюю школу № 13 и в этом же году поступил на строительный факультет ГИСИ (был одногруппником В.З. Гасникова, Л.Ф. Калмыкова, А.Е. Русакова). После 2-го курса перевелся на санитарно-технический факультет (специальность «Водоснабжение и канализация»).

По приказу ВКВШ 28 сентября 1941 г. 20 студентов ГИСИ были направлены в распоряжение командования Военно-воздушной академии РККА (приказ по ГИСИ № 66 (студенческая часть) от 27 сентября 1941 г.). Студент 4-го курса А.А. Золотухин находился среди откомандированных. Был зачислен в курсанты академии.

Проходил службу в 30-м батальоне аэродромного обслуживания (бао) 3-го района авиационного базирования (раб) 7-й воздушной армии Карельского фронта. Есть сведения, что дошел до Берлина и участвовал в восстановлении берлинского метро. Награжден медалями «За победу над Германией в Великой Отечественной войне 1941–1945 гг.», «За оборону Советского Заполярья».

После войны продолжил службу в Вооруженных Силах, завершив её 23 февраля 1950 г. в звании инженер-капитана. Умер 23 февраля 1950 г.

Источники:

1) ЦАНО. Ф. 2479. Оп. 4. Д. 164. Л. 19.
2) Сведения из учетно-послужной картотеки.

3) Страница на портале «Дорога памяти».
4) ЦАНО. Ф. 2479. Оп. 3. Д. 666 – Личное дело Золотухина Аркадия Алексеевича.

Заявление директору ГИСИ от гр. Золотухина Аркадия Алексеевича, проживающего в г. Муром Горьковской обл., ул. Каманина, д. 57 (Л. 6)

Желая поступить в Институт на факультет промышленного и гражданского строительства, прошу допустить меня к приемным испытаниям.

[…] Аттестат об окончании полной средней школы, выданный 13 средней школой 20 июня 1938 г.

Автобиография Золотухина Аркадия Алексеевича (Л. 7)

Я, Золотухин Аркадий Алексеевич, родился в 1920 году 14 августа в городе Муроме Горьковской обл. В начальную школу поступил в 1928 г. в г. Муроме, а окончил ее в 1932 г. В этом же году поступил в Муромскую 13 среднюю школу, которую окончил в 1938 г.

В течение ряда лет состоял в пионерской организации, в настоящее время беспартийный. Нахожусь на иждивении отца, Золотухина Алексея Осиповича. На его же иждивении находится мой брат, 15 лет, сестра, 13 лет, и бабушки (все члены нашей семьи).

Родители:

Отец, Золотухин Алексей Осипович, по своему происхождению крестьянин (род. в д. Чаадаево). До 1908 года работал на отхожих промыслах (летом в качестве маляра, зимой – на льно-прядильной фабрике). В настоящее время работает в Муромском древхимсоюзе в качестве калькулятора.

Мать, Горшунова Екатерина Павловна, по происхождению крестьянка. До и после революции занималась сельским хозяйством. В 1932 г. умерла.

10 июля 1938 г.

Заявление декану факультета ПГС от Золотухина А.А., студента 2 курса 4 гр. (Л. 1)

Прошу перевести меня с факультета ПГС на факультет санитарной техники по специальности водоснабжение. 25/VI 40 г. (Приказ № 45 от 1/VII 40 г.)

Онискевич Борис Иосифович

1911 – ?



Онискевич Б.И., 1938 г.

Родился 24 февраля 1911 г. в крестьянской семье в поселке Альбертин Слонимского уезда Гродненской губернии (так указано в автобиографии). Было два поселка с таким названием – Александр-Альбертин Шиловической волости Слонимского уезда, в наст. время – район города Слоним, и Альбертин Песковской волости Слонимского уезда, в наст время – Березовский р-н Брестской обл.). Согласно военным документам место рождения – м. Дятлово Слонимского уезда Гродненской губернии (в наст. время – Дятловский р-н Гродненской обл.).

В годы Первой мировой на территории Гродненской губернии происходили военные действия, поэтому семья вынуждена была бежать вглубь России – в Нижегородскую губернию. Отец работал судьей в Нижнем Новгороде, а позже был членом коллегии защитников.

Борис в 1929 г. окончил десятилетку в с. Дальнем Константинове. В 1930–1931 гг. работал учеником токаря на заводе «Двигатель революции». Был направлен на курсы подготовки преподавателей ФЗУ, которые окончил в 1932 г. По окончании курсов работал инструктором по технической пропаганде в Управлении легкой промышленности г. Горького, а затем – руководителем стола технической пропаганды в Горьковском валяно-сапожном тресте.

В 1933–1935 гг. служил в рядах РККА в г. Воронеже. После демобилизации, в 1935 г., поступил работать в НИИ № 11 им. М.В. Фрунзе[1] на должность техника-калькулятора. С 1937 г. – учетчик отдела сбыта Горьковского винзавода. Жил на пл. Лядова, д. 33, кв. 15.

В 1938 г. поступил на строительный факультет ГИСИ (специальность «Промышленное и гражданское строительство»). В период учебы имел отличную успеваемость (одногруппник Ф.Ф. Пряникова и Г.М. Труханова).

По приказу ВКВШ 28 сентября 1941 г. 20 студентов ГИСИ направили в распоряжение командования Военно-воздушной академии РККА (приказ по ГИСИ № 66 (студенческая часть) от 27 сентября 1941 г.). Студент 4-го курса Б.И. Онискевич находился среди откомандированных[2].

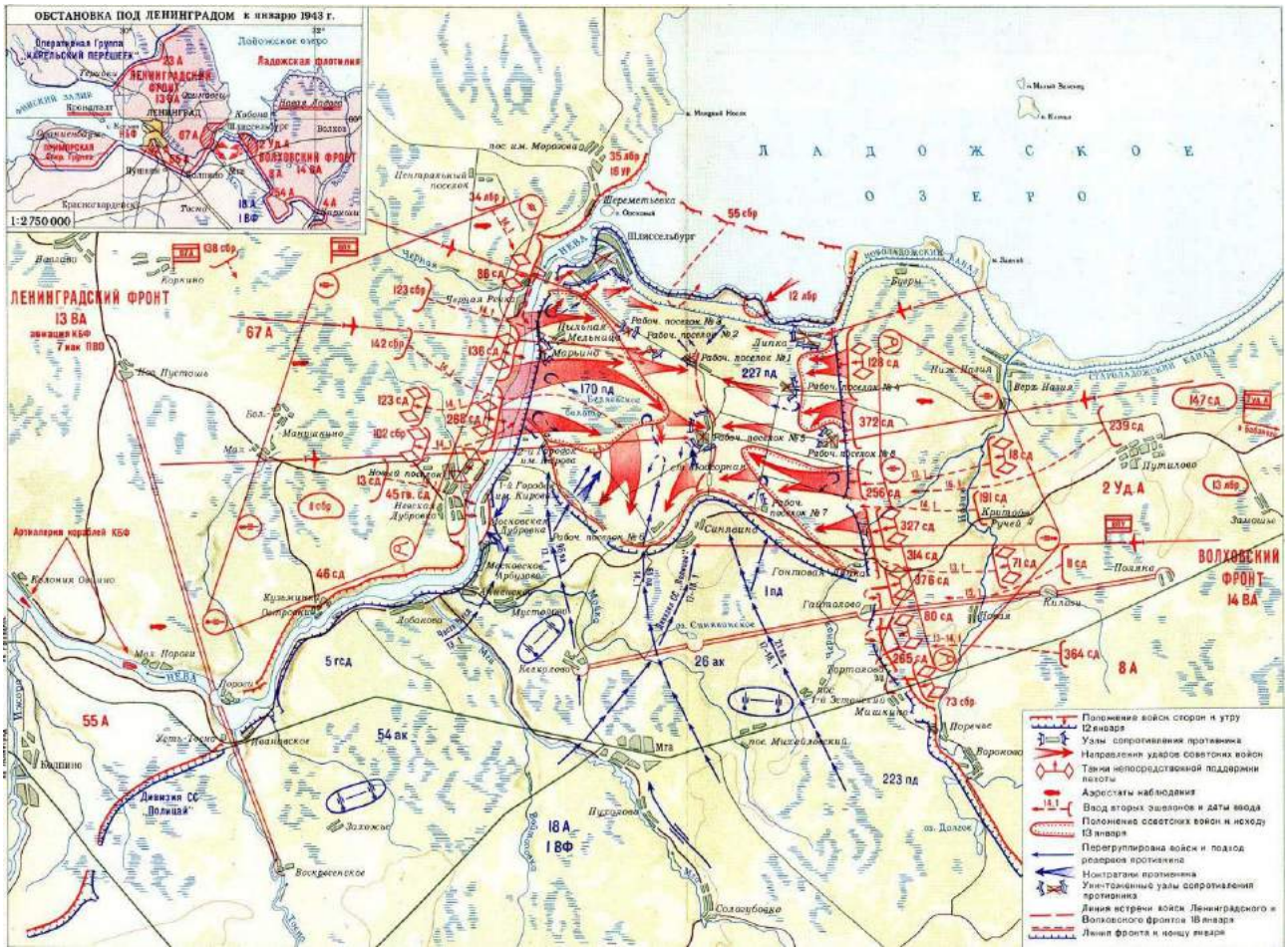

Прорыв блокады Ленинграда. Январь 1943 г.

[1] Ныне – АО « ННПО им. М.В. Фрунзе».

[2] С началом войны Военно-воздушная академия (с июня 1941 г. находилась в Свердловске) стала комплектоваться студентами старших курсов вузов и втузов страны, что позволило сократить сроки обучения.

14 мая 1944 г. награжден медалью «За оборону Ленинграда». На портале «Память народа» представлен акт о награждении, где указано, что Б.И. Онискевич на момент награждения был в звании старшего техника-лейтенанта и являлся техником-геодезистом 35-го отдельного инженерного аэродромного батальона (оиаб).

В литературе и сети Интернет информация об этом батальоне крайне скудная. Известно, что 35-й оиаб был сформирован 1 ноября 1941 г. В состав Действующей армии входил до 22 декабря 1941 г., и затем – с 3 апреля 1942 г. по 9 мая 1945 г. В 1943–1944 г. был оперативно подчинен 13-й воздушной армии, которая в январе 1943 г. поддерживала наступление 67-й армии Ленинградского фронта в операции по прорыву блокады Ленинграда, в феврале обеспечивала наступательные действия войск фронта на красноборском, а в июле и августе – на мгинском направлениях. Важную роль армия сыграла в начале 1944 г. в операциях по полному снятию блокады Ленинграда. Все военные годы личный состав батальона своим ратным трудом вносил свою лепту в Победу нашего народа в Великой Отечественной войне. С аэродромов, построенных и восстановленных батальоном, взлетали боевые самолеты, громившие врага в воздухе, на земле и на воде.

Б.И. Онискевич был награжден также медалью «За победу над Германией в Великой Отечественной войне 1941–1945 гг.».

После войны продолжил службу в рядах Советской армии, завершив ее 24 июня 1969 г. в звании инженера-полковника. Послевоенные награды: медаль «За боевые заслуги» (15 ноября 1950 г.), орден Красной Звезды (5 ноября 1954 г.).

Источники:

1) Акт о награждении № 7 от 14.05.1944. 35 отд. инж. аэродр. б-н. Медаль За оборону Ленинграда. ЦАМО. Ф. 362. Оп. 6182. Д. 78. Л. 211 об.
2) Сведения учетно-послужной картотеки.
3) Векшин А.А. В интересах фронтовой авиации // Военно-исторический журнал. 1912. №. 3. URL : http://history.milportal.ru/2012/03/v-interesax-aviacii/
4) ЦАНО. Ф. 2479. Оп. 4. Д. 81. Л. 134.
5) ЦАНО. Ф. 2479. Оп. 4. Д. 164. Л. 19.
6) ЦАНО. Ф. 2479. Оп. 3. Д. 1422 – Личное дело Онискевича Бориса Иосифовича.

Автобиография (Л. 5)

Я родился в 1911 году 24 февраля в Гродненской губернии Слонимского уезда поселке Альбертин в семье крестьянина Онискевича Иосифа Степановича. В 1915 году во время Русско-Германской войны, так как военные действия происходили на территории Гродненской губернии, наша семья бежала вглубь России. С 1917 г. мой отец работает в государственных учреждениях как то:

1917–18 гг. запасным судьей по г. Н. Новгороду,

1918–23 гг. – народным судьей 9-го участка Нижегородского уезда и губернии,

1924–28 гг. – членом коллегии защитников и с 1928 года инвалид.

Я начал учиться в 1918 г. в Н. Новгороде.

[О]кончил девятилетку в 1929 году в селе Д.-Константинове.

1930–31 год работаю на заводе «Двигатель революции» в качестве ученика токаря, откуда и направляют на курсы по подготовке преопдавателей ФЗУ.

По окончании курсов в 1932 году меня оставляют на работе в Управлении легкой промышленности г. Горького в должности инструктора по технической пропаганде и через короткий промежуток времени перебрасывают руководителем столом технической пропаганды в Трест валяно-сапожной и войлочной промышленности, откуда в 1933 г. я призван в ряды РККА в г. Воронеж.

После возвращения из рядов РККА в 1935 году я поступил работать в НИИ № 11 имени Фрунзе на должность техника-калькулятора, где работаю до 1937 года.

В 1937 году перехожу работать в Горьковский винзавод (ул. Д. Бедного, 16) в качестве учетчика отдела сбыта. 6 мая м-ца 1938 г. не работаю. Готовлюсь для поступления в учебное заведение.

28/VII 38 года.

Понятин Александр Александрович

1924 – ?

Родился 23 февраля 1924 г. в Нижнем Новгороде. В 1944 г. поступил на гидротехнический факультет ГИСИ (специальность «Гидротехническое строительство»). В конце онтября 1944 г. Куйбышевским РВК г. Горького был мобилизован в ряды РККА (приказы по ГИСИ № 65 и 67 (студенческая часть) от 30 октября и 2 ноября 1944 г.).

Числится в списках курсантов Высшего военно-морского инженерного училища имени Ф. Э. Дзержинского, награжденных 15 апреля 1946 г. медалью «За победу над Германией в Великой Отечественной войне 1941–1945 гг.».

ВВМИУ им. Ф.Э. Дзержинского – одно из старейших учебных заведений страны. В 1939 г. училище было награждено орденом Ленина и стало вузом 1-й категории. В августе 1941 г. эвакуировано в г. Правдинск Горьковской области, в феврале 1942 г. – в г. Баку, в июне 1944 г. вернулось в Ленинград.

После войны А.А. Понятин продолжил военную службу, завершив её 30 декабря 1956 г. в звании инженер-капитана-лейтенанта. 26 октября 1955 г. был награжден медалью «За боевые заслуги».

Источники:

1) ЦАНО. Ф. 2479. Оп. 4. Д. 245. Л. 93 об., 96.
2) Сведения учетно-послужной картотеки.
3) Акт о награждении от 15.04.1946. ВВМИУ им. Дзержинского. Медаль За победу над Германией в Великой Отечественной войне 1941-1945 гг. ЦАМО. Ф. 3. Оп. 47. Д. 83. Л 37 об.

ПОБЕДИТЕЛЯМ

Сзади Нарвские были ворота,
Вереди была только смерть...
Так советская шла пехота
Прямо в желтые жерла «Берт».
Вот о вас и напишут книжки:
«Жизнь свою за други своя»,
Незатейливые парнишки –
Ваньки, Васьки, Алешки, Гришки,
Вуки, братики, сыновья!

Анна АХМАТОВА

Выпускники

Антонов Алексей Яковлевич

1926 – ?

Антонов А.Я.

Родился 19 мая 1926 г. в г. Нижнем Новгороде в семье рабочего. До выхода на пенсию отец имел производственный стаж 55 лет. Семья проживала в Ленинском р-не на ул. Баумана. Алексей учился в начальной школе № 105, затем – в неполной средней школе № 190, которую в 1941 г. окончил с хорошими и отличными оценками. По окончании неполной средней школы поступил в 3-ю специальную военно-морскую школу, где в 1943 г. окончил 9-й класс. Продолжил образование на подготовительном отделении Горьковского инженерно-строительного института, по окончании которого в 1944 г. поступил на строительный факультет ГИСИ (специальность «Промышленное и гражданское строительство»). Однако вскоре Куйбышевским РВК г. Горького был мобилизован в ряды РККА (приказ по ГИСИ (студенческая часть) № 65 от 30 октября 1944 г.).

Проходил службу на линкоре «Архангельск», завершив её 3 мая 1946 г. в звании старшего инженера-лейтенанта. Награжден медалью «За победу над Германией в Великой Отечественной войне 1941–1945 гг.». После демобилизации продолжил учебу в ГИСИ. Выпускник строительного факультета 1951 г.

В 2005 г. проживал в Нижнем Новгороде (список ветеранов войны на сайте «Победители. 1941–1945»).

Источники:

1) ЦАНО. Ф. 2479. Оп. 4. Д. 245. Л. 93 об.
2) Сведения учетно-послужной картотеки.
3) Информация на сайте «Победители. 1941–1945». URL : http://www.pobediteli.ru.
4) Выпускники Горьковского инженерно-строительного института (ГИСИ) - Нижегородского государственного архитектурно-строительного университета (ННГАСУ 1932–2000 гг. Н. Новгород : ННГАСУ, 2000. С. 49.
5) Архив ННГАСУ. Оп. 2а. Д. 14 – Личное дело Антонова Алексея Яковлевича

Запись на обороте обложки

Антонов Алексей Яковлевич обучался в гр. 1/101 ф-та ПГС
Отчислен 30/X 44 г. (пр. № 65) по случаю призыва в ряды РККА.
Документы Антонова А.А. (так в док-те – Авт.) *выданы Куйбышевскому РВК для передачи в военную школу […]*

Заявление директору инженерно-строительного института от Антонова Алексея Яковлевича, проживающего в г. Горьком Ленинском р-не ул. Баумана [осм?] 180–1 (Л. 1)

Прошу Вас зачислить меня студентом подготовительного отделения. Я окончил 9 классов военно-морской спец. школы в 1943 г.

25/VIII–43 г. [Подпись]

Автобиография (Л. 2)

Я, Антонов Алексей Яковлевич, родился 19 мая 1926 г. в г. Горьком в семье рабочего. Отец мой имеет производственный стаж 55 лет. В настоящее время пенсионер. Мать – домохозяйка.

В 1933 г. Я поступил в начальную школу № 105, которую окончил в 1937 г. В тот же год поступил в неполную среднюю школу № 190, которую окончил с хорошими и отличными показателями в 1941 г.

После окончания поступил в военно-морскую спец. школу и в 1943 г. окончил 9-ый класс этой школы. В семье подсудимых нет.

25/VIII-43 г. [Подпись]

СПРАВКА (Л. 3)

Дана настоящая справка ученику 10 класса 1 взвода 1-ой роты 3-ей специальной военно-морской школы тов. Антонову Алексею

в том, что он получил по окончании 9-го класса 2-ой роты в 1942/43 уч. году следующие отметки: [Оценки]

Что и удостоверяется.

Артамонов Юрий Николаевич

1919 – 1995

Ю.Н. Артамонов, 1937 г.

Родился 29 октября 1919 г. в д. Мало-Угоры Мантуровской волости Кологривского уезда Костромской губернии[1]. Здесь его отец – Николай Иванович – работал начальником почтово-телеграфной конторы. По воспоминаниям знавших его людей, человеком он был по тем временам грамотным, острым на язык. В доме имелась хорошая библиотека, которую он собирал всю жизнь. Мать – Вера Михайловна – не работала: в семье было шестеро детей (трое сыновей и три дочери) и забот с ними хватало. Вся семья была читающей, возможно, благодаря этому, дети прекрасно учились. С малых лет Юра, младший из братьев, проявлял тягу к учебе: когда ему ещё не было шести лет, научился читать, а затем и писать, используя школьные домашние задания старших братьев и сестер.

Оставив деревню, Артамоновы некоторое время жили в г. Мантурово, а в 1926 г. переехали в Кострому, где Юра пошел в школу. В школе учился очень хорошо, вел большую общественную работу. Любил математику, увлекался рисованием, прекрасно владел словом. Не случайно стенгазеты, которые он редактировал, всегда признавались одними из лучших. Вступив в члены ВЛКСМ, стал бессменным комсомольским организатором класса.

[1] В наст. время – *Угоры* – деревня в Мантуровском р-не Костромской обл. Относится к Леонтьевскому сельскому поселению. Расположена в 31 км к юго-западу от г. Мантурово, в 206 км к северо-востоку от г. Костромы и примерно в 210 км к северу от Нижнего Новгорода.

По окончании средней школы решил посвятить себя работе *«на все растущем, все развивающемся строительстве, как коммунальном, так и промышленном»*, выбрав для исполнения своей мечты Горьковский инженерно-строительный институт. В 1937 г. поступил на строительный факультет ГИСИ. На всем протяжении пребывания в институте учился только на «отлично», умело сочетая отличную учебу с большой общественной работой: являлся членом редакции общеинститутской газеты «Молния», одним из лучших агитаторов на избирательном участке, комсоргом группы. На третьем курсе был избран членом комитета комсомола института и, по словам секретаря комитета комсомола 1938–1940 гг. И. Сироты, *«показал себя, как надо»*. Поэтому осенью 1940 г. именно Юрий Артамонов стал преемником И. Сироты на этом посту.

И.С. Сирота вспоминал, что во время учебы Юра *«помимо лекций посещал факультативы, учился с увлечением… Жил в институтском общежитии, располагавшемся в районе ярмарки, что было не так близко от института – приходилось ездить на трамвае. В общежитии Юра был участником всех студенческих компаний. Ребята к нему тянулись в силу его доброго характера и готовности помочь в учебе. И все-то ему удавалось как-то легко, казалось, без натуги: и учеба, и общественная работа. Но за всем этим был умно организованный труд и нерушимый принцип: делу – время, потехе – час»*.

В 1940 г. как один из лучших студентов он был представлен в ГУУЗ на назначение Сталинской стипендии и с 1 июля 1940 г. стал утвержденным сталинским стипендиатом. В то время это была большая честь: даже в крупных вузах сталинских стипендиатов насчитывались единицы.

В конце 90-х годов жена Юрия Николаевича – Ольга Сергеевна Артамонова – прислала в институт письмо с биографическими сведениями о муже, где отметила некоторые «белые пятна» его биографии: *«Время пребывания Артамонова Ю.Н. секретарем комсомольской организации института установить не представляется возможным, как и то, что получал именную стипендию (в памяти осталось – Сталинскую, но это не полная уверенность)»*. Благодаря работе с документами Центрального архива Нижегородской области, эту информацию удалось уточнить и достоверно подтвердить (в личном деле есть соответствующая выписка из приказа по ГИСИ (студенческая часть) № 3 от 20 января 1941 г.).

Все, кто вспоминал Юрия Николаевича, делали это с большой теплотой, потому что человеком он был необыкновенным. Вновь обратимся к воспоминаниям Иосифа Сироты: *«Учился Юра от души и отдыхать умел от души. За годы институтской учебы он внешне вроде бы и не повзрослел: всё та же мальчишеская ухмылка на приятном моложавом лице, щек которого бритва если и касалась, то скорее не по необходимости, а отдавая дань возрасту. И только живые умные глаза, неторопливая взвешенная речь указывали, что его мальчишеское обличье, чему способствовали небольшой рост и худощавая фигура, обманчиво»*.

Летом 1941 г. Юрий блестяще окончил 4-й курс, однако учебу прервала война. 9 августа 1941 г. по комсомольскому набору он был мобилизован в Красную армию (приказ по институту № 50 от 12 августа 1941 г.) и направлен в Военно-инженерную академию им. В.В. Куйбышева. Получив по окончании ускоренного курса специальность сапера и звание лейтенанта, в ноябре 1942 г. был направлен на Западный фронт в 479-й отдельный саперный батальон 338-й стрелко-

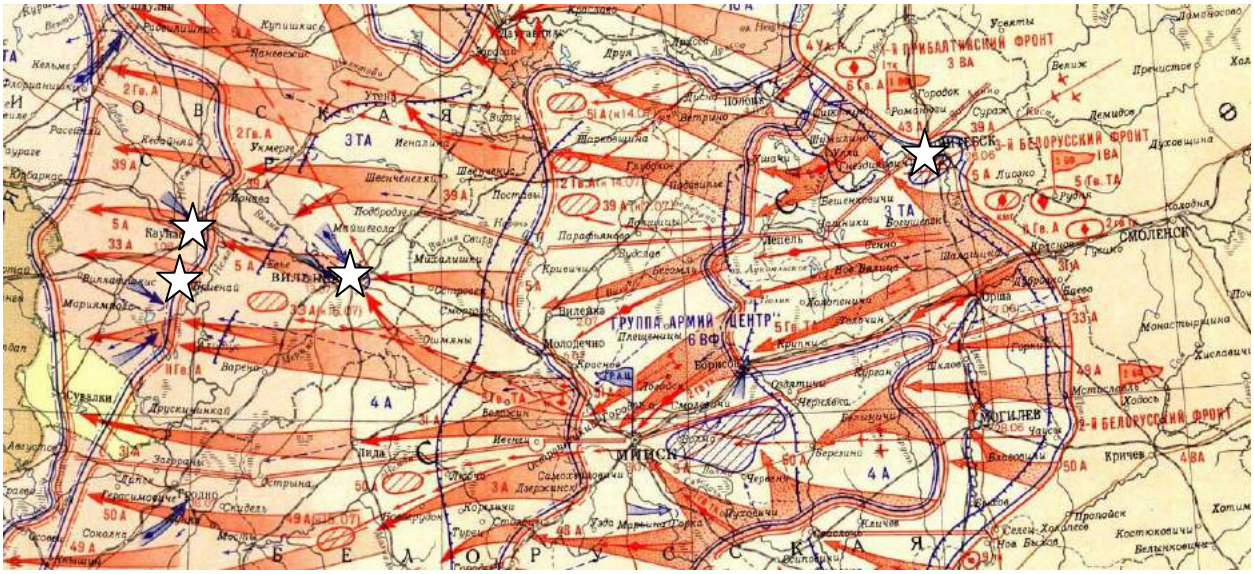

Фрагмент карты «Операции по освобождению Белоруссии. 23 июня–29 августа 1944 г.» Звездочками отмечены: Витебск, Вильнюс, Каунас, Пренай

вой дивизии, которая в то время находилась в оперативном подчинении 49-й армии. В этом батальоне он прослужил до конца войны: до марта 1944 г. в качестве командира саперного взвода (Западный и 3-й Белорусский фронты), а затем – адъютантом старшим (начальником штаба) батальона в той же дивизии в составе 3-го Белорусского и Забайкальского фронтов. Демобилизовался в октябре 1946 г.

Боевой путь начал в тяжелейших боях под Юхновом. Многие вехи военной биографии Ю.Н. Артамонова нашли отражение в наградных листах. Свой первый орден – Отечественной войны II степени – он получил (будучи уже в звании капитана) за участие в Витебско-Оршанской (23–28 июня 1944 г.), Минской (29 июня – 4 июля 1944 г.) и Вильнюсской (5–20 июля 1944 г.) операциях (все эти операции являются частями стратегической Белорусской наступательной операции «Багратион»). Тогда войска 338-й стрелковой дивизии вели успешное наступление в составе ударной группировки 5-й армии 3-го Белорусского фронта. Дивизия обеспечивала окружение и разгром войск противника под Витебском, участвовала в освобождении Белоруссии, а вступив в Литву, – в освобождении Вильнюса и Каунаса. Форсировала Неман в районе города Пренай[1]. От г. Витебска до р. Неман продвижение было очень тяжелым. Танковые корпуса двигались быстро, часто в тылу в окружении оставались немецкие части. Пехота не успевала за танками, поэтому продвигалась день и ночь по 50–60 км, уничтожая оставшиеся в окружении немецкие войска.

Приказ о награждении Ю.Н. Артамонова вышел 21 августа 1944 г. *«За период наступательных операций с 23.06.44 г. по 23.07.44 г. тов. Артамонов выполнял ряд ответственных боевых заданий командования. Тов. Артамонов лично разведывал места строительства переправ через р. Лучесса*[2] *в р-не дер.*

---

[1] *Пре́най (лит. Prienai; до 1917 г. – Пре́ны)* – город в Литве. Центр Пренайского р-на. Расположен в 30 км (по прямой) к югу от Каунаса, в 86 км к западу от Вильнюса, в 405 км к западу от Витебска.

[2] *Лучо́са* (до 1984 г. название писалось Лучеса, Лучёса) – река в Белоруссии, левый приток Западной Двины. Протекает в Витебском и Лиозненском р-нах Витебской обл., впадает в Западную Двину в пределах города Витебска.

Бол. Калиновичи[1] *и через р. Нарочь*[2] *в р-не д. Нарочь*[3]*, производил расчеты, руководил их строительством, обеспечивая, таким образом, своевременный пропуск артиллерии, танков и стрелковых частей дивизии.*

При обороне штаба дивизии 27 и 28.06.44 г. в р-не д. Обухово[4] *от крупных сил противника тов. Артамонов лично участвовал в отражении атак пр-ка, личным примером воодушевлял бойцов, в результате чего все атаки противника были успешно отбиты, при этом взято в плен 88 и убито 45 немцев.*

При форсировании дивизией р. Неман с 15 по 20.07.1944 г. тов. Артамонов, руководя группами разведки, быстро и точно определял места строительства переправ и лично руководил строительством паромных переправ в районах д. Немангоны (так в документе, правильно – Неманюны, в наст. время – д. Няманюнай[5] – Авт.)*, м. Бирштаны*[6]*, м. Бальвержишки*[7]*, д. Шкевяны* (возможно, имеется в виду совр. Шкевонис[8] – Авт.)**.** *Несмотря на сильный огонь противника, тов. Артамонов до конца находился на местах строительства переправ и личным примером воодушевлял бойцов на досрочное выполнение заданий, благодаря чему за короткий период на левый берег р. Неман были переправлены части дивизии с их вооружением, артиллерией и обозами.*

Когда наши переправившиеся части были отрезаны противником от своих переправ и тылов и создалась угроза их окружения, тов. Артамонов, работая в исключительно трудных условиях под огнем противника, беспрерывно руководил строительством новой паромной переправы в р-не д. Шкевяны, обеспечив в срок её строительство. Угроза окружения была ликвидирована.

За весь период наступательных операций тов. Артамонов оперативно руководил работой штаба, что обеспечивало своевременное выполнение всех боевых заданий. Достоин награждения орденом «Отечественная война 2-й степени». Командир 479 осб майор Богданов. 24 июля 1944 г.».

---

[1] *Большие Калиновичи* – деревная в Лиозненском р-не Витебской обл. на берегу Лучосы. Расположена в 28 км (по прямой) к юго-западу от г. п. Лиозно, в 29 км к юго-востоку от г. Витебска, примерно в 10 км к северо-востоку от Богушевска.

[2] *Нáрочь (Нарочáнка) (белор. Нáрач (Нарачáнка))* – река в Белоруссии, в Мядельском и Вилейском р–нах Минской обл. Вытекает из озера Нарочь и впадает в реку Вилия. Название – балтского происхождения, связано с лит. nerti «нырять». Длина реки 75 км. Русло очень извилистое. Ширина в истоке 10−12 м, в низовьях 30−40 м. Скорость течения реки 2−3 км/ч.

[3] *Нáрочь (белор. Нарач)* – курортный посёлок в Мядельском р–не Минской обл. Белоруссии. Расположен в белорусском Поозёрье на северо-западном берегу озера Нарочь в 18 км к северо-западу от Мяделя, 31 км к юго-западу от станции Поставы на линии Воропаево – Лынтупы, на автомобильной дороге Минск – Поставы, примерно в 140 км (по прямой) к северо-западу от г. Минска, в 48 км к северу от г. Вилейки. В 4 км к северу от к. п. Нарочь расположена деревня Нарочь (бывшие Кобыльники или Кобыльник).

[4] *Обухово* **–** деревня в Бешенковичском р-не Витебской обл. Расположена в 32 км к юго-западу от Витебска, в 29 км к юго-востоку от Бешенковичей.

[5] *Няманюнай* – деревная в Каунасском уезде Литвы. Относится к Бирштонскому старостве Бирштонского самоуправления. Расположена примерно в 7 км к юго-востоку от Бирштонаса

[6] *Бúрштонас* (лит. *Birštonas*, польск. *Birsztany*, рус. *Бирштаны*) – курортный город в Литве в Каунасском уезде, административный центр Бирштонского самоуправления. Расположен на правом берегу Немана в 39 км к югу от Каунаса, в 7 км к юго-востоку от Преная. Преобразован из посёлка в город в 1966 г.

[7] *Бальберишкис* **(**лит. Balbieriškis) – местечко в Пренайском р-не Каунасского уезда Литвы. Центр Бальберишкисского староства. Бальберишкис возник в конце XV – начале XVI века. В 1520 г. получил городские права (отменены в 1776 г.). Во время нахождения в составе Российской империи с 1867 г. Бальвержишки входили в Мариямпольский уезд Сувалкской губернии. В 1919 г. Бальберишкис стал частью Литвы (с 1940 – Литовской ССР). Расположен в 16 км к югу от Преная.

[8] *Шкевонис* – деревня недалеко от Бирштонаса, геоморфологический заказник. Шкевонский хребет находится на правом берегу Нямунаса, рядом с дорогой Бирштонас-Пренай.

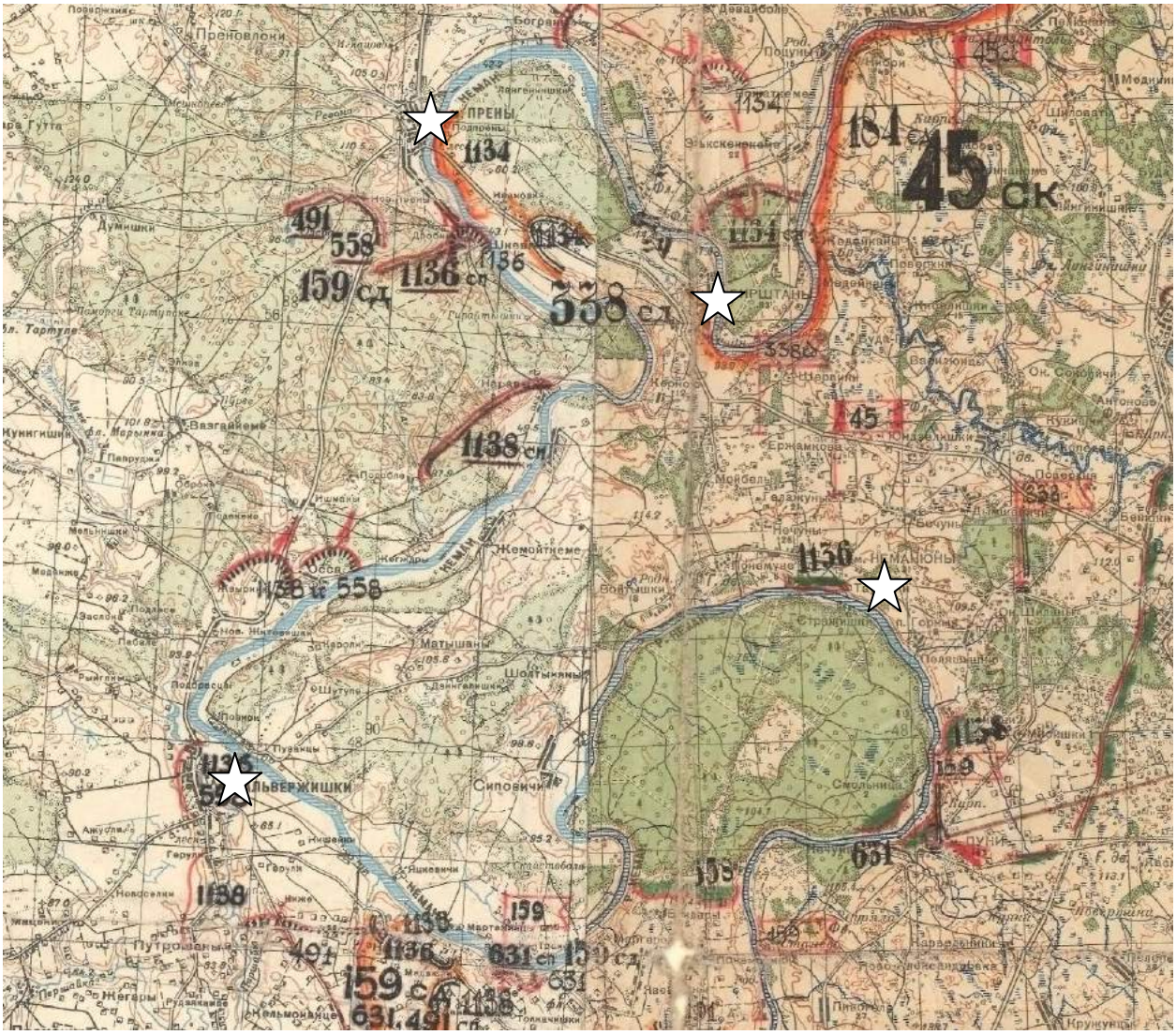

Фрагмент карты положения войск 5-й армии на 19 июля 1944 г.
Звездочками отмечены: Прены, Бирштаны, Бальвержишки, Неманюны

Упомянутые в наградном листе пункты (д. Неманюны, м. Бирштаны, м. Бальвержишки, д. Шкевяны) расположены на берегах Немана неподалеку от г. Преная. Неман, отличающийся извилистым руслом, в районе указанных населенных пунктов делает сразу две излучины. Требовалось значительное инженерное искусство для обеспечения проходимости этой местности. За отличие в боях при форсировании Немана и прорыве обороны немцев 338-я стрелковая дивизия была удостоена звания «Неманская».

В этот период заместителем командира 479-го отдельного саперного батальона был Евгений Михайлович Охримюк – профессиональный геолог-поисковик, в будущем – заслуженный геолог СССР, начальник Государственного Комитета по запасам при Минеральной геологии СССР[1]. Летом и осенью 1944 г. заместитель командира (позже командир) батальона капитан Охримюк работал в тесной взаимосвязи с начальником штаба батальона капитаном Артамоновым. Война свела в одной части высококлассных специалистов. Это взаимодействие позволяло макси-

[1] Погибнет в 1981 г. от рук моджахедов в Республике Афганистан, где он находился в качестве советника министерства.

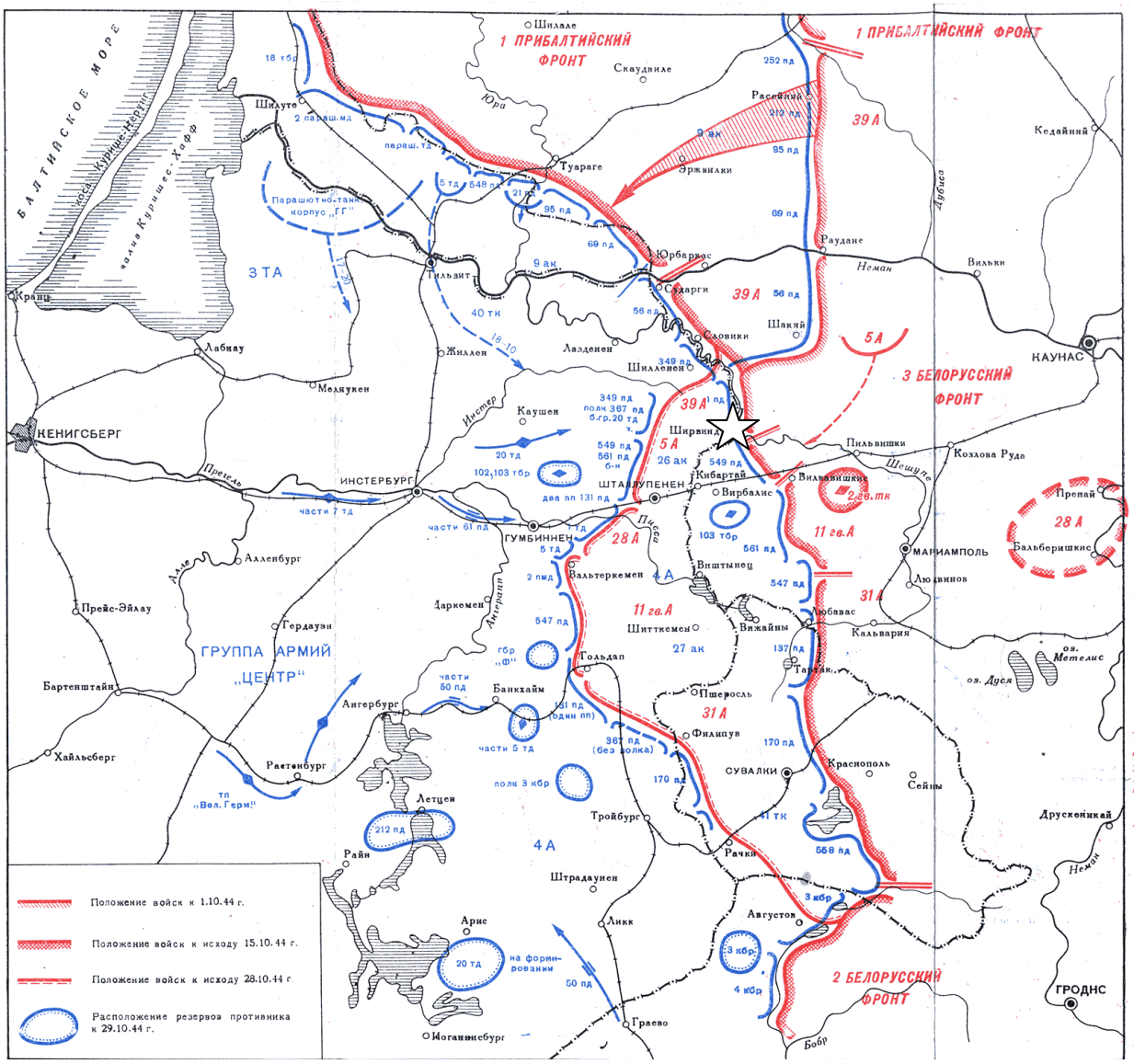

Положение войск к началу и концу Гумбинен-Гольдапской операции
Звездочкой отмечен г. Ширвиндт

мально эффективно решать самые сложные проблемы, которые в огромном количестве возникали в ходе наступления (свительством тому являются наградные листы Е.М. Охримюка и Ю.И. Артамонова).

Приказом командования 338-й стрелковой дивизии от 7 ноября 1944 г. капитан Артамонов был награжден орденом Красной Звезды. *«В период прорыва долговременной обороны пр-ка на границе Восточной Пруссии в р-не Наумиестно-Шервиндт* (имеются ввиду – г. Кудиркос-Наумéстис[1] и Кутузово[2] – бывш. Ширвиндт – Авт.) *и в период наступательных боев т. Артамонов руководил группами разграждения минно-взрывных и проволочных загражде-*

[1] *Кудиркос-Наумéстис (лит. Kudirkos Naumiestis)* – город Шакяйского р-на Мариямпольского уезда Литвы. С 1643 г. по 1917 г. носил название Владиславов. Город расположен в месте впадения реки Шервинта в приток Немана реку Шешупе на границе с Калининградской обл. Российской Федерации. Город расположен в 23 км (по прямой) к юго-западу от г. Шакяй, в 20 км к сереро-востоку от г. Кибартай, в 68 км к западу от Каунаса.

[2] *Кутузово (ранее Ширвиндт – нем. Schirwindt)* – посёлок в Краснознаменском городском округе Калининградской обл. Входил в состав Добровольского сельского поселения. Ширвиндт был самым восточным городом Германии, который находился на немецко-русской границе. Со стороны Литвы к нему примыкал город Кудиркос-Науместис (ранее Владиславов).

ний пр-ка и выявления его долговременных оборонительных сооружений. При его непосредственном руководстве было обнаружено и подорвано 3 ДОТа пр-ка в р-не г. Шервиндт, проделано 5 проходов в проволочных заграждениях пр-ка.

В ночь на 17.10.44 г. т. Артамонов с группой сапер[ов] производил разведку р. Шервинта в р-не г. Шервиндт. Под непрерывным арт-минометным огнем противника т. Артамонов за короткий срок сумел отыскать брод через реку и в течение дня 17.10.44 г. лично руководил оборудованием брода для пропуска самоходного артполка.

Поставленная задача была выполнена в срок.

Своими боевыми действиями и проявленными при этом отвагой и мужеством т. Артамонов способствовал успешному прорыву обороны пр-ка на границе Восточной Пруссии. Достоин награждения орденом «Красная Звезда».

Командир 479 ОСБ майор Охримюк. 21 октября 1944 г.».

В наградном листе описаны события Гумбиннен-Гольдапской операции (16–30 октября 1944 г.). Ещё в конце августа 338-я стрелковая дивизия была введена в состав 39-й армии. На армию в ходе операции возлагалось нанесение вспомогательных ударов на северном фланге, чтобы вынудить противника свернуть оборону. Гумбиннен-Гольдапская операция отличалась непрерывными ожесточёнными боями по всей полосе фронта, и потери за 14 дней сражения были очень велики.

По всему фронту была заранее построена мощная система обороны из трех и более оборонительных рубежей глубиной до пяти километров каждый с преобладанием железобетонных сооружений (доты). К обороне приспосабливались многочисленные реки, леса и болота, были сооружены сплошные полосы противотанковых и противопехотных препятствий. Средняя плотность минирования составляла 1500–2000 мин на квадратный километр. Можно представить, насколько тяжело здесь пришлось саперам!

В октябре и ноябре 1944 г. 338-я стрелковая дивизия в составе 39-й армии с боями продвинулась к дальним подступам Кёнигсберга. Зимой и весной 1945 г. на территории Восточной Пруссии армия участвовала в Инстербургско-Кенигсбергской (13–27 января), Кенигсбергской (6–9 апреля) и Земландской (13–25 апреля) наступательных операциях. Этим операциям предшествовала исключительно трудоемкая инженерная подготовка, проводившаяся под непрерывным вражеским огнем.

За многочисленные боевые заслуги при уничтожении Кенигсбергско-Земландской группировки Ю.Н. Артамонов был награжден орденом Отечественной войны I степени (приказ командования 113-го стрелкового корпуса № 145 от 16 мая 1945 г.): *«В период подготовки к наступлению с 20.03 по 6.04.45 г. в районе сев.-зап. Кенигсберга взводом инженерной разведки под непосредственным руководством т. Артамонова было проведено 11 вылазок разведгрупп с задачей уточнения и разрушения заграждений пр-ка перед его передним краем обороны и сделано 13 проходов в проволоке и минных полях пр-ка. Разведкой было установлено, что пр-к применил способ минирования непосредственно по брустверу своей траншеи, из-за чего значительно усложнялись работы по устройству проходов в заграждениях противника. На основе данных инженерной разведки в ночь на 4 и 5.04.45 г. батальоном успешно было сделано 19 проходов в проволочных препятствиях и минных полях пр-ка, чем был обеспечен успех наших наступающих частей.*

На протяжении всего периода наступления дивизии с 6 по 17.04.45 г. по разгрому Кенигсбергско-Земландской группировки противника т. Артамонов руководил разведкой дорог, мостов и переправ и, не смотря на сильный огонь противника, своевременно обеспечил все необходимые данные, на основе которых были построены мосты через канал в районе Г. дв. Раблякен[1], через ручей в районе Конденен[2], через р. Форкенер-флис в районе Форкен[3] для пропуска танков и артиллерии, что в значительной степени влияло на успех боя.

При выходе дивизии в р-н г. Фишхаузен[4] была своевременно организована разведка болота восточнее города и проложены колонные пути через него.

Одновременно т. Артамонов оперативно руководил работой штаба батальона, вовремя доводя все задачи до исполнителей.

Достоин награждения орденом «Отечественная война первой степени».

11 мая 1945 г. Командир 479 отд. саперного батальона капитан Варепа».

Ольга Сергеевна Артамонова[5] в воспоминаниях о муже буквально несколько строк уделила Кенигсбергской операции, но они говорят о многом: *«Юра […] дошел до Кенигсберга. Принимал участие в его штурме. Об этой операции остались очень тяжелые воспоминания, а о последнем бое он говорил, что это была страшная мясорубка […] А вообще, вспоминать о войне он не любил. Слишком тяжелы были эти воспоминания».*

В течение июля 1945 г. 338-я стрелковая дивизия в составе 39-й армии была переброшена на Дальний Восток для войны с Японией. 8 августа 1945 г. форсировала Большой Хинган и вышла в район Внутренней Монголии. Двигаться по пустыне Гоби было очень трудно. Шли долго. Люди от жары падали. Хотелось пить, а воды нет. Пищей в основном были рис и рыба. В этих условиях инженерным подразделениям приходилось заниматься не только традиционными обязанностями по разведке местности и строительству переправ, но и водоснабжением войск. Дивизия дошла до Порт-Артура. За большой личный вклад в жизнеобеспечение войск и другие заслуги 10 сентября 1945 г. Ю.Н. Артамонов был награжден еще одним орденом Отечественной войны II степени: *«Тов. Артамонов обеспечил теоретическую подготовку личного состава в деле*

---

[1] *Г. дв. Раблякен (г. дв. – господский двор)* – в настоящее время с севера примыкает к поселку им. Александра Космодемьянского Октябрьского р-на Калининграда (северо-восточная окраина города).

[2] *Аистово (**Конденен** до 1946 г.)* – поселок в составе муниципального образования Гурьевского городского округа Калининградской обл. Расположен в 5 км к востоку г. Гурьевска (Нойхаузен), в 14 км к северо-востоку от Калининграда. До 1945 г. в Конденене располагались имение и остановочный пункт узкоколейки. В 1946 г. Конденен был переименован в поселок Аистово.

[3] *Форкен* – в настоящее время – п. Подорожное Зеленоградского р-на Калининградской обл., расположен к востоку от г. Фишхаузен (в наст. время – г. Приморск) на р. Форкенер флис (в наст. время Нельма), в 26 км к западу от Калининграда.

[4] *Фишхаузен* – г. Приморск Балтийского р-на Калининградской обл. Расположен в 33 км (по прямой) к западу от Калининграда

[5] Артамонова Ольга Сергеевна – выпускница ГИСИ 1948 г. Жена Ю.Н. Артамонова. Сотрудник ВНИИП (г. Снежинск) с 1961 по 1987 г., с 1976 г. начальник планово-сметной группы ОКСа.

водоснабжения и в период с 26.06.45 г. по 2.08.45 г. лично руководил работами сапер(ов), обеспечивавших снабжение водой дивизию и корпус на марше от г. Чойбалсан[1] *до г. Тамцак-Булак* (Тамсаг-Булак[2] – Авт.) *и далее до горы Сапо(?)-Ула* (неразб. – Авт.) *(МНР). Производил изыскание и руководил строительством 39 колодцев в районе сосредоточения дивизии. После начала войны с Японией в период с 9 по 28.08.45 г. т. Артамонов производил изыскание и руководил работами батальона по водоснабжению дивизии в безводных районах на подходах и при форсировании Большого Хингана*[3]*. В условиях сильно заболоченной местности на территории Маньчжурии*[4] *руководил разведкой маршрута и оборудованием переправ и приспособлением жел. дор. мостов для движения авто-гужтранспорта через 12 рек от ст. Балтой* (? – неразб.) *до ст. Погрузки* (? – неразб). *Все эти работы обеспечили успешное продвижение частей дивизии.*

Достоин награждения орденом: «Отечественная война II степени». Командир 479 отд. сапер. батальона капитан Варепа. 5 сентября 1945 г.».

В составе части Юрий Николаевич получил благодарность от Верховного Галвнокомандующего *«За прорыв Маньчжуро-Чжалайнурского и Холунь-Аршанского укрепленных районов японцев, форсирование горного хребта Большой Хинган, прохождение безводных степей Монголии и освобождении Маньчжурии».*

Ю.Н. Артамонов, 1947 г.

Такой славный боевой путь прошел наш земляк, ушедший на фронт со студенческой скамьи Горьковского инженерно-строительного института. Кроме указанных орденов, в его наградном списке ещё один орден Отечественной войны II степени (Указ Президиума Верховного Совета СССР от 14 марта 1985 г.) и 11 медалей, связанных с войной и армией, в том числе «За победу над Германией», «За взятие Кенигсберга» и «За победу над Японией».

Демобилизовавшись в ноябре 1946 г., Юрий восстановился в институт на 4-й курс. В одной группе с ним училась девушка Оля, которая вскоре стала его женой. Ольга Сергеевна вспоминала: *«Встретились мы только на пятом курсе […], скоро подружились, вместе занимались, готовились к экзаменам. Сдав зимнюю, последнюю в нашей учебе сессию, мы зарегистрировали наш брак. Свадьбы никакой не было. Съездили для зна-*

---

[1] *Чойбалса́н (монг. Чойбалсан)* – четвёртый по величине город в Монголии. Административный центр Восточного (Дорнодского) аймака. Город расположен на реке Керулен на высоте 747 м над уровнем моря.

[2] *Посёлок Тамсаг-Булак* – центр сомона Халхгол аймака Дорнод в северо-восточной части Монголии, расположенный в 250 км к востоку от административного центра аймака – города Чойбалсан и в 900 км к востоку от столицы страны – Улан-Батора.

[3] *Большой Хинган, Дасинъаньлин* (кит. трад. 大興安嶺, упр. 大兴安岭, пиньинь: *Dàxīng'ānlǐng*, монг. *Их Хянган*, маньчж.: *Amba Hinggan*) – вулканический горный хребет на северо-востоке Китая (в автономном районе Внутренняя Монголия) и на востоке Монголии.

[4] *Маньчжурия (также Маньчжу, Manzhou*, кит. трад. 滿洲, упр. 满洲, пиньинь: *Mǎnzhōu*) (*устар. – манджурия* или *манжурия*) – историческая область на северо-востоке Китая (регион Дунбэй и восточная часть Внутренней Монголии).

комства к моей маме, а потом – к его родителям».

В июне 1948 г. проходила защита дипломных проектов. Как лучший студент и фронтовик Юрий получил почетное право защищаться первым. Получив диплом с отличием по специальности «Промышленное и гражданское строительство», молодой инженер-строитель был направлен в Управление строительства № 325 Главпромстроя МВД СССР, которое в тот период базировалось в г. Ленинабаде Таджикской ССР и вело строительство в нескольких республиках Средней Азии (подразделения этого Управления на местах назывались стройрайонами). В тяжелейших климатических условиях Юрий Николаевич работал на военных строительных объектах Ленинабада и Ангрена прорабом, старшим инженером ПТО, начальником ПТО и даже исполняющим обязанности главного инженера стройрайона. Ольга Сергеевна так вспоминала о первом назначении мужа: *«Начальник управления строительства Штефан Петр Тихонович определил нас на работу в стройрайон № 5, располагавшийся в 100 км от Ленинабада и в 12 км от районного городка Пап Наманганской области. До места ехали в кузове грузовой машины. Дорог никаких, просто наезженная по песку колея. Увиденное повергло нас в шок. Две строительные площадки – производственная и жилая, обнесенные ограждением из колючей проволоки и вышки для часовых, так как основная рабочая сила – заключенные; десяток финских домиков; медпункт с единственным врачом по всем болезням; крошечный магазин, приютившийся в бараке, именуемом гостиницей. На самом видном месте стоял клуб – большой деревянный сарай со скамейками […] Самой большой проблемой было утром умыться. Воду привозили автомобильной цистерной и выливали в так называемые хаузы (что-то вроде маленького бассейна из бетона). Там часто купились дети, и надо было успеть набрать воды, пока она оставалась чистой, при этом приходилось выстоять немалую очередь […] И все таки жизнь налаживалась, однако было одно огромное «НО» - постоянный контакт с заключенными, а ведь среди них были и убийцы […] Трудности нашей жизни в Средней Азии усугублял местный климат: мы устали от летнего зноя, пыльных бырь, зимней слякоти. К тому же нас начала донимать малярия, особенно Юру. Врач даже опасался за его жизнь».*

Так как объекты относились к системе внутренней службы МВД СССР, Ю.Н. Артамонову было возвращено звание капитана. В январе 1953 г. он получил звание майора внутренней службы и лишь в 1954 г. был демобилизован, после чего в названии должности не стало приписки «инженер-майор».

В июле 1955 г. по решению Управления руководящих кадров Министерства среднего машиностроения Юрий Николаевич был переведен на Урал, в Челябинскую обл. (на строительную площадку НИИ-1011) и назначен главным инженером управления капитального строительства. Объект создавался в соответствии с Постановлением Совета министров СССР №1561-701 от 31 июля 1954 года о создании нового института по разработке ядерного оружия[1].

[1] В 1967 г. НИИ-1011 был переименован во Всесоюзный научно-исследовательский институт приборостроения (ВНИИП), в 1989 г. последовало еще одно переименование во Всесоюзный НИИ технической физики, в 1992 г. институт получил статус Российского федерального ядерного центра, в настоящее время он известен как РФЯЦ – ВНИИТФ им. акад. Е.И. Забабахина (г. Снежинск).

Вся последующая трудовая биография Ю.Н. Артамонова связана и этим институтом. Здесь он работал на различных руководящих должностях. Будущий город Снежинск (в то время Челябинск-70) создавался в таежной глуши, там строились первые объекты, прокладывались дороги и инженерные сети. Сроки для организации института были установлены крайне жесткие, поэтому строительство начали ещё до завершения разработки и утверждения комплексного проекта института и города. В этих условиях особая ответственность возлагалась на управление капитального строительства. Права на ошибку в проектных, технических и организационных решениях практически не было.



Ю.Н. Артамонов, 1965 г.

На этой работе проявились все лучшие качества руководителя, присущие Юрию Николаевичу Артамонову. Е.Р. Сковпень[1], работавшая в институте с 1968 г. (с 1997 г. – заместителем директора по строительству), вспоминала, что он *«был весьма требователен к себе и к своим подчиненным. Кроме того, что очень важно, был справедлив и уважителен по отношению к другим. Имел всегда обоснованную и убедительную позицию при решении многочисленных вопросов с проектировщиками и строителями. Юрия Николаевича всегда отличала очень высокая ответственность и организованность, исключительная память и прекрасное знание проектной документации, осведомленность в состоянии дел и проблем на строительных площадках».* Или вот воспоминания инженера-конструктора В.И. Круглова[2]: *«Это был очень компетентный, грамотный специалист, эрудированный человек с большим жизненным опытом. Все технические вопросы и руководство отделом замыкались на нем. Участник многих принципиальных решений по проектированию, он владел в совершенстве всем объемом проектной документации. К.А. Каргин[3] на совещания по строительным вопросам ездил с Юрием Николаевичем, которого в ОКСе, да и строители часто называли "ходячая энциклопедия"».*

Строительство НИИ-1011 стало для Ю.Н. Артамонова *«не только любимым делом, но и делом всей жизни»*.

За пять лет на территории, занятой ранее лесами, были построены производственные здания общей площадью 85 тыс. квадратных метров, а также математический корпус, в котором работали две электронно-вычислительные машины. На территории института были созданы два крупных специализирован-

[1] Сковпень Екатерина Рустемовна – сотрудник ВНИИП (ВНИИТФ) с 1968 г., с 1997 г. заместитель директора по строительству, с 2005 г. – помощник директора РФЯЦ – ВНИИТФ.

[2] Круглов Валентин Иванович – сотрудник ВНИИТФ с 1955 по 2005 г., инженер-конструктор КБ-1.

[3] Каргин Константин Александрович (31.10.1907 – 02.02.1960) – инженер-строитель. В годы войны житель блокадного Ленинграда. Один из первых руководителей уральского ядерного центра: с 1955 г. – заместитель директора НИИ-1011 по капитальному строительству, начальник УКСа, г. Снежинск.

ных завода. Был построен город с населением 20 тыс. человек и жилой площадью около 100 тыс. квадратных метров. В эти выдающиеся результаты внес огромный личный вклад Юрий Николаевич Артамонов.

В феврале 1960 г. он стал заместителем директора НИИ-1011 по капитальному строительству и одновременно начальником отдела капитального строительства, в который был реорганизован УКС. Начальник проектного отдела управления РФЯЦ Ю.Д. Байнов[1] вспоминал: *«Юрий Николаевич всегда отличался потрясающей работоспособностью Про таких говорят: трудоголик […] Свет в его кабинете горел до 9–10 часов вечара каждый день […] Очень принципиальный, Юрий Николаевич мог проявить жесткость – за непорядок мог отчитать. Его побаивались, но с производственными вопросами к нему обращались в любое время, знали – поможет, подскажет, научит, рассудит».*

Проработавший в ОКСе под началом Ю.Н. Артамонова более 15 лет, А.М. Чиндяев[2] также с благодарностью подчеркивал, что *«Юрий Николаевич не был равнодушным человеком, всегда был готов помочь людям. К нему не надо было записываться на прием и ожидать приемных дней и часов. За многие годы совместной работы я ни разу не слышал, чтобы Юрий Николаевич повысил голос, тем более, чтобы кого-то оскорбил. Этот очень и очень мягкий в общении человек в то же время оставался требовательным и принципиальным».*

Сотрудники ОКСа вспоминали и о том, что Юрий Николаевич был вместе с коллективом не только на работе, но и во время отдыха. Довольно часто в выходные и праздничные дни организовывались поездки на базы отдыха. В той неформальной обстановке всегда присутствовали шутки, песни, смех, танцы, рыбалка. Во всем Юрий Николаевич принимал самое активное учасоие и посторонний человек никогда не отличил бы его от рядового сотрудника.

Начиная с 1950 г. Ю.Н. Артамонов неоднократно избирался народным депутатом. Он был отмечен трудовыми наградами, в том числе орденами Октябрьской Революции и Трудового Красного Знамени. Имел три медали за работу в мирное время. Был награжден знаками: «Отличник военного строительства», «Отличник гражданской обороны», «Отличник соцсоревнования», «50 лет атомной отрасли» (посмертно).

С большой теплотой и любовью Юрий Николаевич относился к своей семье. Вместе с женой – Ольгой Сергеевной – вырастил двух прекрасных детей – сына Виктора и дочь Татьяну. Виктор окончил физический факультет Ленинградского государственного унирвеситета, Татьяна – Свердловский юридический институт. Однако в 1975 г. семье пришлось пережить страшную трагедию – Виктор погиб в автомобильной катастрофе. Это подкосило здоровье Юрия Николаевича. Стали регулярными сердечные приступы.

В 1987 г. Юрий Николаевич ушел на пенсию, став персональным пенсионером республиканского значения. Здоровье немного улучшилось. Однако в 1995 г. справиться с очередным приступом не удалось. 20 сентября 1995 г.

---

[1] Байнов Юрий Дмитриевич – сотрудник ВНИИТФ с 1959 г., в 1967–1998 гг. – начальник проектного отдела управления РФЯЦ – ВНИИТФ – главный инженер проекта.

2 Чиндяев Анатолий Михайлович – сотрудник ВНИИТФ с 1968 по 1998 г., в 1986 – 1990 гг. – начальник отдела в НИО-3.

Юрий Николаевич Артамонов ушел из жизни. Это была невосполнимая утрата не только для семьи и сотрудников ядерного центра, но и для очень многих жителей г. Снежинска, для всех, кому он щедро дарил свой талант, ум, заботу, лучшие человеческие качества.

В 1996 г. на доме, где жил Ю.Н. Артамонов, была установлена мемориальная доска. Его имя занесено в Книгу Почета ВНИИП (1974), в книгу «Заслуженные ветераны города» (1982).

Источники:

1) Наградной лист к Ордену Отечественной войны II степени. 24.07.1944. ЦАМО. Ф. 33. Оп. 690155. Д. 3601. Л. 149 – 149 об.

2) Приказ № 110 от 21.08.1944. ВС 5 А 3-го Белорусского фр. Орден Отечественной войны II степени. ЦАМО. Ф. 33. Оп. 690155. Д. 3601. Л. 134 об.

3) Наградной лист к Ордену Красной Звезды. 28.10.1944. ЦАМО. Ф. 33. Оп. 86196. Д. 2883. Л. 168 – 168 об.

4) Приказ № 124 от 07.11.1944. 338-я сд. Орден Красной Звезды. ЦАМО. Ф. 33. Оп. 86196. Д. 2883. Л. 166.

5) Наградной лист к Ордену Отечественной войны I степени. 11.05.1945.ЦАМО. Ф. 33. Оп. 686196. Д. 5329. Л. 221 – 221 об.

6) Приказ № 145 от 16.05.1945. 113 ск. Орден Отечественной войны I степени. ЦАМО. Ф. 33. Оп. 686196. Д. 5329. Л. 219.

7) Наградной лист к Ордену Отечественной войны II степени. 05.09.1945. ЦАМО. Ф. 33. Оп. 687572. Д. 2005. Л. 3 – 3 об.

8) Приказ № 165 от 10.09.1945. 113 ск. Орден Отечественной войны II степени. ЦАМО. Ф. 33. Оп. 687572. Д. 2005. Л. 1.

9) Акт о вручении медали «За взятие Кенингсберга» от 18.01.1946. 338 сд. ЦАМО. Ф. 394. Оп. 9101. Д. 171. Л. 190.

10) Информация о награждении орденом Отечественной войны II степени. 06.04.1985.

11) Боевые действия частей 338 сд с 01.01.1944 по 31.12.1944. ЦАМО. Ф. 1655. Оп. 1. Д. 44. Л. 29, 31, 33–35 («Память народа»).

12) Карта положения войск 5-й армии на 19 июля 1944 г. ЦАМО. Ф. 460. Оп. 5047. Д. 624 («Память народа»).

13) Электронная Книга памяти Челябинской области. URL: http://bd-chelarhiv.eps74.ru/kniga/ar.html

14) Сковпень Е.Р. Артамонов Юрий Николаевич // На орбитах памяти. Об основателях и созидателях уральского ядерного центра РФЯЦ – ВНИИТФ / авт.-сост. В.И. Никитин, Г.В. Казаченкова. Снежинск : РФЯЦ – ВНИИТФ, 2009. С. 18–21. URL: http://elib.biblioatom.ru/text/na-orbitah-pamyati_2009/go,28/

15) Артамонова О.С. Воспоминания // На орбитах памяти. Об основателях и созидателях уральского ядерного центра РФЯЦ – ВНИИТФ. С. 22–26. URL: http://elib.biblioatom.ru/text/na-orbitah-pamyati_2009/go,28/

16) Сирота И.С. Были давние и недавние: память сохранила (с высоты восьмидесяти лет). Иваново : МИК, 2002. С. 118.

17) Сирота И.С. Воспоминания // На орбитах памяти. Об основателях и созидателях уральского ядерного центра РФЯЦ – ВНИИТФ. С. 26. URL: http://elib.biblioatom.ru/text/na-orbitah-pamyati_2009/go,28/

18) Байнов Ю.Д. Воспоминания // На орбитах памяти. Об основателях и созидателях уральского ядерного центра РФЯЦ – ВНИИТФ. С. 26–27. URL: http://elib.biblioatom.ru/text/na-orbitah-pamyati_2009/go,28/

19) Чиндяев А.М. Воспоминания // На орбитах памяти. Об основателях и созидателях уральского ядерного центра РФЯЦ – ВНИИТФ. С. 28–29. URL:

http://elib.biblioatom.ru/text/na-orbitah-pamyati_2009/go,28/
20) Круглов В.И. Воспоминания // На орбитах памяти. Об основателях и созидателях уральского ядерного центра РФЯЦ – ВНИИТФ. С. 29–31. URL: http://elib.biblioatom.ru/text/na-orbitah-pamyati_2009/go,28/
21) Материалы музея истории ННГАСУ. Письмо Артамоновой О.С. с биографией мужа.
22) ЦАНО. Ф. 2479. Оп. 4. Д. 164. Л. 3.
23) ЦАНО. Ф. 2479. Оп. 3. Д. 84 – Личное дело Артамонова Юрия Николаевича.

Автобиография Артамонова Юрия Николаевича, окончившего в 1937 г. полную среднюю школу (Л. 16–18)

Я родился 29 октября 1919 года в деревне Малоугоры Мантуровского р-на Горьковской области, отец мой работал в то время в этой же деревне заведующим почтово-телеграфным отделением.

До 1926 г. я вместе с семьей жил в этой маленькой деревушке где-то на берегу реки Унжи.

Мне ещё не было 6 лет, когда я совершенно самостоятельно научился читать, а затем писать, используя домашние задания по школе моих старших братьев и сестер.

Вскоре после этого я, никому не сказав ничего дома, убежал в школу и остался там «сверх-штатным учеником».

В 1926 г. отец был переброшен на работу в Кострому инспектором РКИ. С этого момента я обогатился впечатлениями большого города, но в школу до 8 лет не попал.

Учиться мне пришлось в трех школах: в начальной, в неполной средней и в средней.

На протяжении всех 10 лет я учился неплохо и на поведение никто не жаловался. Неоднократно премировался или вещами, или поездками.

Ещё с времен начальной школы я принимал участие в общественной работе, участвуя в пионерской организации, и даже прикреплялся «для помощи» к шефирующему предприятию. Уже в начальной школе, будучи учеником 3-4 класса, редактировал школьную газету, принимал активное участие в работе ряда кружков и добровольных обществ.

В неполной средней школе я активно работал в пионерской организации: редактировал отрядную пионерскую газету, которая всегда признавалась лучшей. Здесь меня неоднократно премировали.

В это же самое время я работал в учкоме: вел учебно-производственный сектор, а позднее назначался и председателем старостата, но был по просьбе пионерорганизации с этого поста отведен, т.к. был перегружен работой. В школе я также ещё работал в кружке рисования, который вел наш учитель по рисованию. С этим кружком мы делали выходы на шефирующее над школой предприятие, где писали лозунги, плакаты, готовили отдельные номера стенгазет.

Едва мне исполнилось 14 лет, я стал добиваться приема в члены Ленинского комсомола и в апреле месяце 1933 г. был принят кандидатом в члены ВЛКСМ и до окончания школы был комсомольским организатором класса.

При переходе из 9 класса в 10 я имел оценку «отлично» почти по всем предметам, за исключением русского языка и географии, по которым получил отметку только «хорошо». Здесь несколько сказался переходный период в школе, который проходил за время моей учебы. Например, определенную часть географии предполагалось изучать в 6 классе, мы переходили в 6 класс, а эту часть географии уже начинают изучать в 5 классе. Так что мы оказались с пропусками. Так было и по целому ряду других предметов.

При переходе из 9 класса в 10, а также по окончании 10 класса, был награжден Похвальными грамотами.

Большим досадным случаем считаю у себя оценку в аттестате по русскому языку только «хорошо». Все сочинения (за год) в году оценивали на «отлично», за исключением одного первого, которое было написано на «хорошо». Диктант и сочинение на испытаниях были написаны на «отлично» и, тем не менее, в аттестате было поставлено только «хо-

рошо».

По окончании полной средней школы я решил посвятить себя работе на все растущем, все развивающемся строительстве, как коммунальном, так и промышленном.

Для подготовки себя к этому поприщу, считаю, что у меня есть основания, заключающиеся хотя бы в том, что математические дисциплины были у меня всегда одними из лучших.

Отец мой в 1937 г. вследствие потери зрения вынужден был уйти на социальное обеспечение, получая пенсию в размере 123 рублей в месяц, имея на своем иждивении 4 человек:

жену Веру Михайловну 45 лет,

дочь Людмилу – студентку III курса Ивановского государственного мединститута,

дочь Екатерину – ученицу 6 класса

и меня.

Город Кострома Ярославской обл.

июля 19 дня 1937 г. [Подпись].

Характеристика на студента Горьковского инженерно-строительного института им. В.П. Чкалова тов. Артамонова Юрия Николаевича (Л. 2)

Тов. Артамонов Юрий Николаевич родился в 1919 году в семье служащего.

В 1937 году поступает на 1-й курс Горьковского инженерно-строительного института им. В.П. Чкалова.

В настоящее время учится на IV курсе по специальности промышленного и гражданского строительства.

На всем протяжении своего пребывания в институте тов. Артамонов учится только на «отлично» и умело сочетает отличную учебу с большой и разнообразной общественной работой. Тов. Артамонов член ВЛКСМ с 1935 года.

На первых 2-х курсах являлся членом редакции общеинститутской газеты «Молния», одним из лучших агитаторов на избирательном участке, избирался комсоргом группы.

На III-м курсе комсомольская организация избирает тов. Артамонова в состав комитета ВЛКСМ – ответственным за учебно-производственную работу в институте, обязанности которого он выполняет и в настоящее время.

Тов. Артамонов разносторонне развитый студент, принципиален и инициативен.

Тов. Артамонов как один из лучших представлен в ГУУЗ на утверждение сталинской стипендии.

Директор ГИСИ [и др. подписи].

17/X–40 г.

Приказ № 3 от 20/I 1941 г. (Л. 4)

Студента IV курса факультета ПГС т. Артамонова считать утвержденным сталинским стипендиатом с 1/VII 40 г.

24) Архив ННГАСУ. Оп. 3. Д. 6 – Личное дело Артамонова Юрия Николаевича

Выписка из приказа № 17 от 24 февраля 1947 г. (Л. 1)

§ 13

Артамонова Юрия Николаевича зачислить студентом IV курса 3 гр. ф-та ПГС как вернувшегося из армии.

Заявление директору Горьковского инженерно-строительного института им. В.П. Чкалова от бывшего студента 4 курса факультета ПГС ГИСИ им. В.П. Чкалова Юрия Николаевича Артамонова (Л. 2)

Я, Артамонов Юрий Николаевич, в период с 1 сентября 1937 года по 8 августа 1941 года являлся студентом Горьковского инженерно-строительного института. Закончив в 1941 году теоретическую часть 4 курса был направлен на производственную практику в гор. Кострому.

8 августа 1941 г. я был с практики институтом отозван, вызван в г. Горький, а 9 ав-

густа 1941 г. мобилизован в ряды Красной Армии, где находился до 14 ноября 1946 года.

В настоящее время я из рядов Красной Армии как имеющий незаконченное высшее образование демобилизован.

Прошу со второго семестра 1946–1947 уч. года зачислить меня студентом 4-го курса Вашего института факультета промышленного и гражданского строительства с зачислением на стипендию и предоставлением общежития.

О Вашем решении прошу сообщить по адресу: гор. Кострома, ул. Кооперации, д. № 2, кв. № 17.

16.01.47 года.

(Ходатайство: *«Директору ГИСИ. Считаю возможным зачислить т. Артамонова на ф-т ПГС на IV курс (8-й семестр)». Декан ф-та. 18/II 42 г.*

Резолюция: *«В приказ: Зачислить на IV курс ф-та ПГС, группа № 3 как вернувшегося из Советской Армии». 20/II 47 г.*).

Автобиография Артамонова Юрия Николаевича (Л. 3)

Я, Артамонов Юрий Николаевич, родился в 1919 году в дер. Мало-Угоры Мантуровского района Костромской области в семье служащего. Мой отец работал начальником почтово-телеграфного отделения, мать – домашняя хозяйка. в 1926 году отец был переведен для работы в Рабоче-Крестьянской Инспекции, а позднее в торгующих организациях в гор. Кострому.

Вместе с семьей переехал в г. Кострому и я.

В 1927 году я поступаю в школу. В 1937 г. оканчиваю среднюю школу им. Энгельса в г. Костроме. В школе вступаю в ряды ВЛКСМ. По окончании десятилетки в 1937 г. я поступаю в Горьковский инженерно-строительный институт имени В.П. Чкалова, где находился до августа 1941 г., окончил 4 курса. За время пребывания в институте все время являлся отличником учебы, выполнял различную общественную работу: в последнее время был секретарем комсомольской организации института, являлся сталинским стипендиатом.

9 августа 1941 года я был мобилизован в ряды Советской армии. В период с августа 1941 г. по ноябрь 1942 г. я обучался в Военно-Инженерной Академии им. в.в. Куйбышева; по окончании ускоренного курса был выпущен в воинском звании «лейтенант» и направлен в Действующую Армию на Западный , а затем 3-й Белорусский фронт.

Службу в Действующей Армии проходил в инженерно-саперных частях. В период с ноября 1942 г. по март м-ц 1933 г. был командиром саперного взвода, а с марта м-ца 1944 г. по ноябрь 1946 г. адъютантом старшим 479 отдельного саперного батальона 338 стрелковой Неманской Краснознаменной дивизии.

Участник Великой Отечественной войны с 26 ноября 1942 г. по 9 мая 1945 г. и войны с Японией с 9 августа по 3 сентября 1945 года. Имею правительственные награды: орден «Отечественная война I степени», два ордена «Отечественная война II степени», орден «Красная Звезда», медали «За победу над Германией», «За победу над Японией» и «За взятие города Кенигсберг».

В Действующей Армии в ноябре 1943 г. я был принят членом ВКП (б).

В ноябре м-це 1946 г., как имеющий незаконченное высшее образование, я был демобилизован. Мое последнее воинское звание «капитан».

В настоящее время для завершения своего образования я поступил на 4 курс Горьковского инженерно-строительного института.

Мои родители проживают в гор. Костроме. Отец работает в Костромском Облторотделе, мать – домашняя хозяйка.

Из родственников в период Отечественной войны в плену и на временно оккупированной немцами территории не находился ни кто.

22 февраля 1947 года [Подпись]

Автобиография (Л. 11–12)

Я, Артамонов Юрий Николаевич, родился 29 октября 1919 г. в дер. Мало-Угоры Мантуровского р-на Нижегородской губ. в семье служащего.

До революции и после революции до 1925 г. мой отец работал начальником почтово-телеграфной конторы. В 1926 г. отец был переведен на работу в Рабоче-Крестьянскую Инспекцию г. Костромы. В настоящее время отец работает в Облторготделе г. Костромы.

В 1927 г. я поступаю в начальную, а позднее в среднюю школу им. Энгельса г. Костромы, которую окончил в 1937 году.

В 1934 г. я вступаю в члены ВЛКСМ.

В 1937 г. я поступаю в Горьковский инженерно-строительный институт им. В.П. Чкалова. За время пребывания в институте все время выполнял большую общественную работу. В 1940 г. я был избран секретарем комитета ВЛКСМ института, являлся сталинским стипендиатом.

В 1940 г. по окончании 3 курса я был направлен на 1-ю производственную практику на строительство пивзавода в г. Горьком, где работал в качестве мастера-десятника.

В 1941 г. по окончании 4 курса был направлен на 2-ю производственную практику на строительство ТЭЦ в г. Кострому, где работал мастером-десятником.

В виду начала Великой Отечественной войны строительство было прекращено, и я был переведен на спецработы по ремонту и переоборудованию зданий под госпиталя, где работал в качестве десятника и производителя работ.

В августе 1941 г. я был призван в ряды Советской армии и зачислен слушателем Военно-Инженерной Академии им. В.В. Куйбышева. По окончании ускоренного курса Академии в ноябре 1942 г. в воинском звании «лейтенант» я был направлен на фронт на должность командира саперного взвода отдельного саперного батальона стрелковой дивизии.

С февраля 1944 г. – адъютант старший отдельного саперного батальона, воинское звание «капитан».

Участвовал в боях на Западном и 3-м Белорусском фронтах с немцами и с 9 августа по 3 сентября 1945 г. на Забайкальском фронте с японцами.

Имею 7 правительственных наград.

В ноябре 1943 г. я был принят в члены ВКП(б).

В декабре 1946 г. по личному ходатайству я был демобилизован в резерв Советской Армии для окончании высшего образования.

С марта м-ца 1947 г. я вновь был зачислен студентом Горьковского инженерно-строительного института.

В настоящее время постоянной общественной работы не несу, выполняя отдельные поручения партбюро института.

Дополнительно о себе сообщаю:

За границей я не был, на территории временно-оккупированной немцами не проживал, в плену не был, не судим.

На своем иждивении никого не имею, но по окончании института буду вынужден помогать своим престарелым родителям.

13 марта 1948 года [Подпись]

Характеристика студента V-го курса ф-та ПГС Горьковского инженерно-строительного института им. В.П. Чкалова АРТАМОНОВА Юрия Николаевича (Л. 13)

Тов. АРТАМОНОВ Ю.Н. родился в 1919 году в семье служащего. В 1937 году окончил среднюю школу-десятилетку, после чего был принят на 1-й курс ГИСИ ф-та ПГС.

В связи с Великой Отечественной войной учебные занятия 4-го курса временно прекратил и ушел на фронт, где и пробыл до декабря 1945 г.

После демобилизации был восстановлен студентом ГИСИ.

В течение всего периода обучения тов. Артамонов имел отличную академическую успеваемость со следующими показателями:

отлично 93%, хорошо 7%, посредственно –.

До войны был сталинским стипендиатом и после войны отличником ф-та.

Весьма дисциплинирован, активен и проявил склонность к расчетно-конструкторским дисциплинам. Обладает хорошей графикой.

Тов. АРТАМОНОВ член ВКП(б) с 1943 года, принимал активное участие в общественной жизни института, выполняя работу секретаря комитета ВЛКСМ института и по отдельным поручениям партийной организации.

Первую производственную практику проходил в качестве мастера на строительстве Пивзавода в г. Горьком и вторую – в г. Костроме на строительстве ТЭЦ в качестве десятника, а затем и производителя работ.

[Подписи]

Бобровский Николай Мильевич

1919 – ?

Бобровский Н.М., 1946 г.

Родился 1 октября 1919 г. в с. Спасское Котельничского уезда Вятской губернии (в 30-е гг. – Макарьевский р-н Кировской обл., в наст. время – Котельничский р-н Кировской обл.) в семье служащего. Отец после тяжелого ранения на Первой мировой войне работал учителем в начальной, а позже – в неполной средней школе. Мать также работала учительницей. В 1930-х гг. семья переехала в рабочий поселок Пижма Тоншаевского района Горьковской обл., где родители работали в Пижемской неполной средней школе.

До 1930 г. Николай учился в Макарьевской начальной школе, затем – в школах Тоншаевского р-на. В 1938 г. окончил Тоншаевскую среднюю школу. Учился на «хорошо» и «отлично». В этом же году поступил на санитарно-технический факультет ГИСИ (специальность «Водоснабжение и канализация»). Перед войной успел окончить три курса института.

24 июля 1941 г. Сталинским РВК г. Горького[1] был мобилизован в ряды РККА (приказ по ГИСИ № 45 (студенческая часть) от 23 июля 1941 г.).

С июля 1941 г. по май 1942 г. являлся курсантом Московского военно-инженерного училища, с мая по август 1942 г. по направлению училища проходил курсы минных заграждений и особой техники. Было присвоено воинское звание «лейтенант». В июле 1942 г. направлен на Карельский фронт в 1-ю моторизованную инженерную бригаду, в которой воевал до 1945 г.

24 сентября 1944 г. получил свою первую награду – орден Красной Звезды. На момент награждения был в звании лейтенанта и являлся командиром взвода 167-й отдельной роты специального минирования 1-й моторизованной инженерной бригады РГК. В наградном листе подробно описываются его боевые заслуги: *«Тов. Бобровский проходит службу в части с момента её возникновения. За время службы л-т Бобровский показал себя как дисциплинированный и выдержанный командир, умеющий организовать работы по выполнению*

[1] *Сталинский р-н г. Горького* – в наст. время Канавинский и част. Московский р-ны Нижнего Новгорода.

любого задания. Взвод под командованием л-та Бобровского проделал большую работу по устройству заграждений в р-не ст. Масельская[1] и на рубеже 34 км Кестеньгского направления[2].

Находясь на месте работ при выполнении всех заданий, л-т Бобровский умело и четко руководил своими подчиненными. Работы по установке управляемых минных полей были выполнены до установленного командованием срока. Под

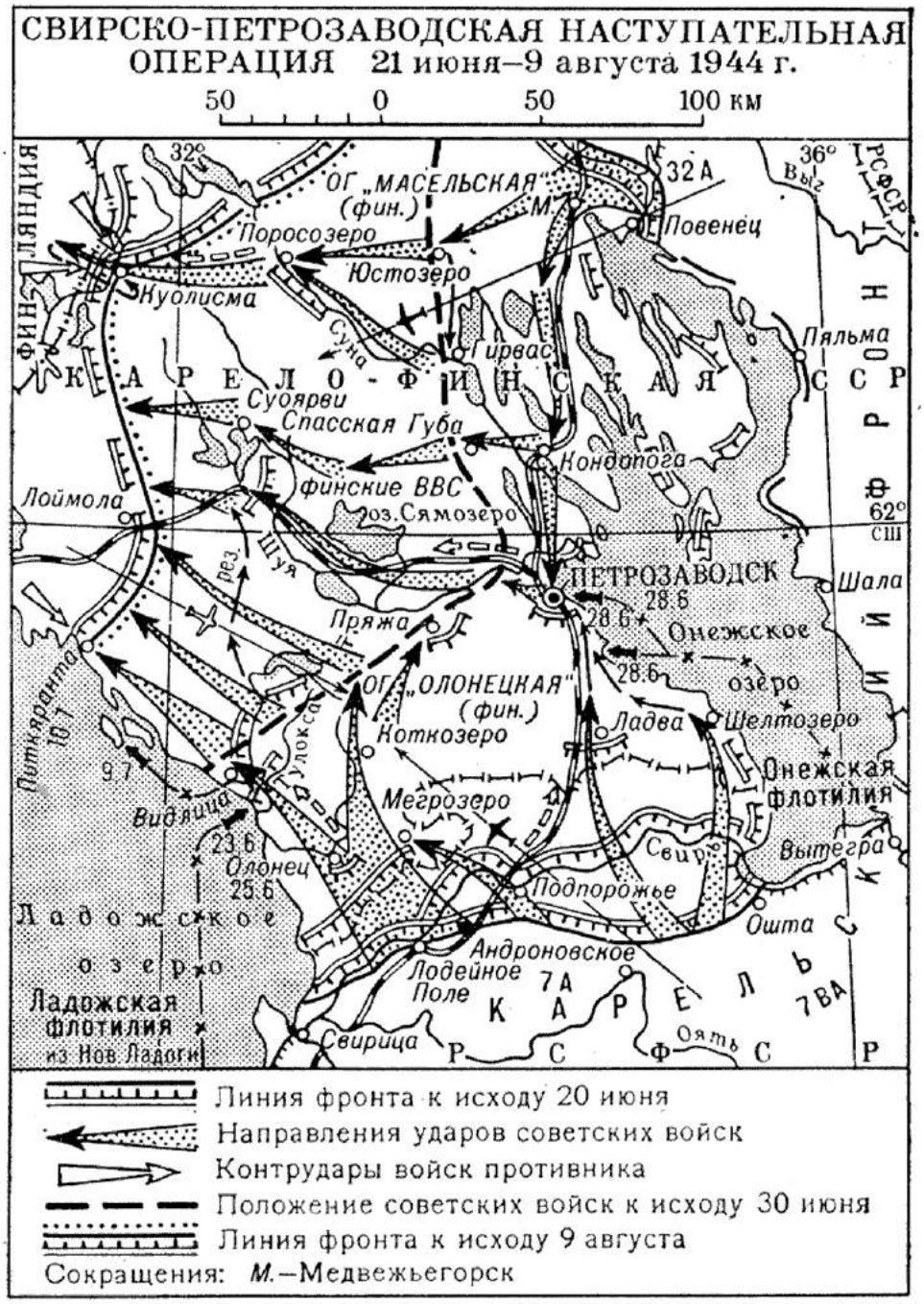

[1] *Масельская* – железнодорожная станция Октябрьской железной дороги в посёлке Масельгская Пиндушского городского поселения Медвежьегорского р-на Республики Карелия. Открыта в 1916 г. С 1941 по 1944 г. в период советско-финской войны-продолжения большой участок Кировской железной дороги, от станции Свирь на юге и до станции Масельская на севере оказался в зоне оккупации финской армии. Расположена в 27 км (по прямой) к северу от г. Медвежьегорска.

[2] Ке́стеньга (карел. Kiestinki) – посёлок сельского типа в Лоухском р-не Республики Карелия на северном берегу озера Топозеро. Административный центр Кестеньгского сельского поселения. Железнодорожная станция на 63 км ветки Лоухи – Пяозеро. Расположена в 354 км (по прямой) к северо-западу от Медвежьегорска.

руководством л-та Бобровского взвод, производя сплошное разминирование, проделал большую работу. Взвод снял 4193 мины, из которых большинство противопехотных. Л-т Бобровский грамотный, политически выдержанный офицер, обладающий большим практическим опытом.

Дисциплина его взвода находится на высоком уровне. Свои знания и опыт л-т Бобровский умело передает своим подчиненным. Достоин награждения орденом «Красная звезда». Командир (начальник) капитан [Подпись]. 5 сентября 1944 г.»

В наградном документе говорится о Свирско-Петрозаводской наступательной операции (21 июня – 9 августа 1944 г.). Роль инженерных частей в этой операции была исключительно велика, так как противник создал в Южной и Центральной Карелии глубоко эшелонированную оборону. К началу наступления была проведена тщательная разведка участков форсирования, заготовка переправочных средств и сплошное разминирование подходов к реке.

Первоначально 1-я моторизованная инженерная бригада действовала в составе 7-й армии Карельского фронта, наступавшей на Онежско-Ладожском перешейке по р. Свирь (между Ладожским и Онежским озерами у противника было 6 оборонительных полос). Затем была переброшена на северное побережье Онежского озера в состав 32-й армии Карельского фронта. В зоне действия 32-й армии находился Масельский долговременный рубеж обороны финских войск, который проходил через упомянутую в наградном листе станцию Масельская (к северу от Медвежьегорска). Рубеж располагался в малоосвоенной, лесистой, изобилующей небольшими озерами местности, что усиливало оборонительные возможности противника. Движение больших масс войск здесь было возможно только по немногочисленным дорогам, идущим вдоль перешейка с востока на запад.

В период наступления части 1-й моторизованной инженерной бригады входили в специальные группы разведки маршрутов, обеспечивали разминирование и восстановление дорог. В ходе операции, преодолевая упорное сопротивление противника, советские войска освободили большую часть Карело-Финской ССР, очистили от противника Кировскую железную дорогу[1] и Беломорско-Балтийский канал.

За образцовое выполнение заданий командования в боях с немецко-финскими захватчиками при форсировании реки Свирь, прорыве сильно укреплённой обороны противника и проявленные при этом доблесть и мужество 1-я моторизованная инженерная бригада была награждена орденом Красного Знамени.

---

[1] *Кировская железная дорога* – железная дорога Российской Империи, затем СССР, существовавшая в 1916–1959 гг. (под названием *Мурманская железная дорога* в 1914–1935 гг., в 1935 г. была переименована в честь С. М. Кирова). В 1959 г. была включена в структуру Октябрьской железной дороги с управлением в городе Ленинград в качестве Ордена Трудового Красного Знамени Мурманского отделения ордена Ленина Октябрьской железной дороги.

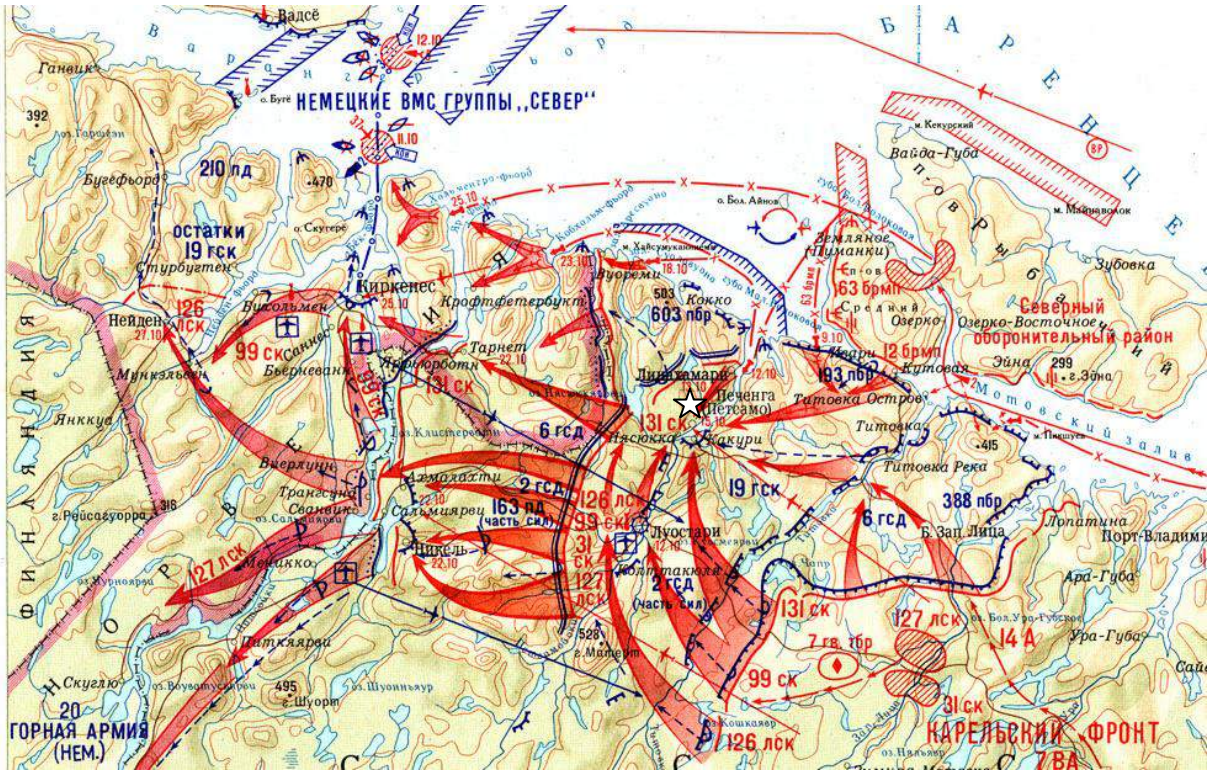

Фрагмент карты наступления советских войск в Заполярье. 7–29 октября 1944 г. Звездочкой отмечена Печенга (Петсамо)

Затем бригада была переброшена в Заполярье, где принимала участие в Петсамо-Киркенесской операции (1 октября – 1 ноября 1944 г.) в составе 14-й армии Карельского фронта. В ночь на 15 октября был освобожден Петсамо (ныне Печенга[1]). В ходе операции после форсирования реки Печенги все батальоны бригады были сосредоточены на разминировании и ремонте дорог.

30 октября 1944 г. за образцовое выполнение заданий командования в боях с немецкими захватчиками, за овладение городом Петсамо (Печенга) и проявленные при этом доблесть и мужество 1-я моторизованная инженерная бригада получила почетное наименование «Печенгская».

4 июля 1945 г. отличившиеся бойцы 167-й отдельной роты специального минирования, в том числе командир взвода лейтенант Н.М. Бобровский, были награждены медалью «За оборону Советского Заполярья». 21 ноября 1945 г. он был также награжден медалью «За победу над Германией в Великой Отечественной войне советского Союза 1941–1945 гг.».

В 1945 г. после расформирования бригады был назначен заместителем командира роты в 83-й отдельный саперный батальон 67-й стрелковой дивизии. Эта дивизия после окончания боевых действий в Заполярье находилась в районе устья Западной Лицы[2], после войны оставалась в Карелии.

---

[1] *Пе́ченга (в 1920–1944 годах Пе́тсамо, фин. Petsamo)* – посёлок городского типа в Печенгском р-не Мурманской обл. Входит в одноимённое городское поселение. Расположен на реке Печенга, в 120 км к северо-западу от Мурманска, неподалёку от Печенгской губы Баренцева моря.

[2] Западная Лица (Большая Лица, Лица) – река в Мурманской обл. Длина 101 км. Исток реки расположен на склоне плато Кучинтундра, впадает в одноимённую губу Мотовского залива Баренцева моря.

По личному ходатайству в августе 1946 г. был демобилизован из рядов Советской армии для продолжения учебы. Вернулся в ГИСИ и был зачислен студентом 4-го курса строительного факультета (специальность «Промышленное и гражданское строительство»). В 1948 г. успешно окончил институт. Правда, в книге «Выпускники ГИСИ – ННГАСУ 1932–2000 гг.» его отчество написано с ошибкой «Михайлович».

Продолжил военную службу, завершив ее в звании инженер-майора 1 февраля 1966 г.

Источники:

1) Наградной лист к ордену Красной Звезды. 05.09.1944. ЦАМО. Ф. 33. Оп. 690155. Д. 7298. Л. 41–41 об.

2) Приказ № 176 от 24.09.1944. 1 мотомбр. РГК 1 Карел. фр. Орден Красной Звезды. ЦАМО. Ф. 33. Оп. 690155. Д. 7298. Л. 40.

3) Воробьев С.А., Малахов С.В. Общие данные по Масельскому долговременному рубежу. URL : http://www.kaponir.ru/5fin/07/masel/masel.php .

4) Акт от 04.07.1945. 1 омотибр РГК. Медаль «За оборону Советского Заполярья». ЦАМО. Ф. 33. Оп. 44677. Д. 465. Л. 249.

5) Акт от 04.07.1945. 1 омотибр РГК. Медаль «За оборону Советского Заполярья». ЦАМО. Ф. 363. Оп. 6219. Д. 309. Л. 679.

6) Акт от 21.11.1945. 1 омотибр РГК. Медаль «За победу над Германией в Великой Отечественной войне Советского Союза 1941–1945 гг.». ЦАМО. Ф. 116. Оп. 12026. Д. 478. Л. 2.

7) Выпускники Горьковского инженерно-строительного института (ГИСИ) - Нижегородского государственного архитектурно-строительного университета (ННГАСУ) 1932–2000 гг. Нижний Новгород : ННГАСУ, 2000. С. 39.

8) ЦАНО. Ф. 2479. Оп. 4. Д. 81. Л. 145.

9) ЦАНО. Ф. 2479. Оп. 3. Д. 195 – Личное дело Бобровского Николая Мильевича.

Автобиография (Л. 10)

Я, Бобровский Николай Мильевич, родился 1-го октября 1919 г. в с. Спасское Кировской области Даровского р-на.

В 1928 году поступил в Кучемановскую начальную школу, проучившись в ней 2 года, поступил в 3-й класс Макарьевской нач. школы. В 1930 году поступил в Ошминскую начальную школу Тоншаевского района, которую и окончил в 1930 г. В 1931 г. стал учиться в Ошминской Н.С.Ш. Последнюю кончил в 1934 г. В 1935 г. поступил в Тоншаевскую среднюю школу, которую и окончил в 1938 г. Отец мой, Бобровский М.Д., выходец из семьи служащего (мой дед служил на стекольном заводе в г. Лисичанске), был, после окончания учебы, на военной службе, затем – на империалистической войне, где был тяжело ранен.

В 1919 г. поступил преподавателем в Спасскую школу II ст., работал 4 года, затем работал в ВИК, потом снова учителем начальной школы, а с 1930 г. преподавателем Н.С.Ш., в которой работает по настоящее время.

Мать, бобровская А.Г. [или Л.Г. – Авт.] *вышла из бедняцкой крестьянской семьи, кончила в 1912 г. и после окончания [неразб.]реднего работает на школьной работе.*

В настоящее время отец и мать работают в Пижемской Н.С.Ш. Тоншаевского района Горьковской обл. Отец получает в м-ц 288 рублей, а мать – учительница –пенсионерка. Брат окончил Н.С.Ш., также живет на иждивении родителей.

13/VII–38 г. [Подпись]

Справка (Л. 6)

Дана настоящая Бобровскому Николаю Милиевичу в том, что его семейное положение состоит из 4 человек: отец, мать и брат, учащийся техникума.

Исп. к-т Кувербского с/с Тоншаевского р-на Горьковской обл.

26 сент. 1940 г.

Заявление директору инженерно-строительного института от гр. Бобровского Николая Мильевича, проживающего в Горьковской обл. Тоншаевского р-на ст. Пижма (Л. 13)

[Поступает] на факультет сантехнический, специальность водоснабжение и канализация [...].

29 августа 1938 г. [Подпись]

Аттестат (Л. 14)

Настоящий аттестат выдан Бобровскому Николаю Млиевичу, родившемуся в 1919 году, в том, что он обучался в Тоншаевской средней школе с. Тоншаево Тоншаевского района Горьковской обл., окончил полный курс этой школы и обнаружил при отличном поведении следующие знания [пять «хорошо», остальные – «отлично» – Авт.].

4 июля 1938 г.

10) Архив ННГАСУ. Оп. 3. Д. 12 – Личное дело Бобровского Николая Мильевича.

Выписка из приказа № 63 по Горьковскому инженерно-строительному институту им. В.П. Чкалова от 19 октября 1946 г. (студ. часть) (Л. 1)

§ 12

Зачислен студентом IV курса ф-та ПГС 1 гр. Бобровский Николай Мильевич

Основание: заявл. с резол. зам. дир. по науч. работе.

Заявление директору ГИСИ им. В.П. Чкалова от Бобровского Николая Мильевича (Л. 2)

Прошу Вашего разрешения зачислить меня студентом 4 курса фа-та ПГС. О себе сообщаю следующее:

В Институт поступил в 1938 г. Окончил 3 курса в 1941 г., после чего был призван в ряды Красной Армии в августе месяце. В период с 1941 г. по 1945 г. участвовал в Отечественной войне в инженерных войсках.

В 1946 г. работал в Управлении Военно-строительных работ № 164 Беломорского военного округа. Из рядов Красной Армии демобилизовался в сентябре 1946 года

16.10.46 года [Подпись]

(Ходатайство: *«Директору ГИСИ. Т. Бобровский Н.М. как бывший студент ГИСИ, демобилизовавшись из армии, может быть зачислен в Институт на четвертый курс с условием сдачи за III курс политэкономии и курса металлических конструкций. [Подпись] 18/X 46 г.»*

Резолюция: *«Восстановить студентом IV курса 1-й группы. 18/X 46 г. [Подпись]»*)

Автобиография (Л. 3)

Я, Бобровский Николай Мильевич, родился в 1919 г. в Кировской области, Макарьевский р-н, с. Спасское в семье служащего – учителя. В 1928 г. поступил в Тоншаевскую среднюю школу Тоншаевского р-на Горьковской области, в 1938 г. окончил среднюю школу и поступил в Горьковский инженерно-строительный институт. В 1941 г. был мобилизован в ряды Красной Армии, с июля 1941 г. по май 1942 г. учился в Московском военно-инженерном училище, с мая 1942 года по июль 1942 г. – Центральные (?) курсы минных заграждений и особой техники. В июле 1942 г. был направлен на Карельский фронт в 1-ю инж. бригаду на должность ком. взвода, где пробыл до 1945 г. В 1945 г. после расформирования бригады назначен в 67 СД в 83 ОСБ, где в последнее время занимал должность з. к. роты. В сентябре 1946 г. демобилизовался из Красной Армии. Семейное положение – холост. Дома отец и мать – служащие, проживают на ст. Пижма Горьковской ж. д. Член партии с 1944 г. В окружении, плену не был. Из родственников в оккупации и репрессированных никого не было.

18.X.46 г. [Подпись]

Заявление директору Горьковского инженерно-строительного института им. В.П. Чкалова от студента IV курса 1 гр. Бобровского Николая Мильевича

Прошу Вашего разрешения дать мне отсрочку сдачи экзамена по ж .б. конструкциям до 10-го июля 1947 года ввиду следующих причин.

В Горьковский инж.-строит. ин-т поступил в 1938 г. Окончил III курса и с 1941 г. был призван в ряды Советской Армии. С 1941 г. по 1945 г. участвовал на фронтах Отечественной войны.

После окончания войны, в 1946 г., демобилизовался и поступил на IV курс. Таким образом, перерыв в учебе был 5 лет. За такой длительный перерыв мною основательно забыт курс строительной механики. Но изучение II части курса ж. б. конструкций требует знания строительной механики. Ввиду этого не смог хорошо подготовить курс ж.б. конструкций, поэтому прошу Вас предоставить мне отсрочку до 10-го июля 1947 г.

[Подпись]

(Резолюция положительная, пр. № 38 от 3 июня 1947 г.)

Автобиография (Л. 18–19)

Я, Бобровский Николай Мильевич, родился в 1919 г. 18(?) октября в Кировской области, Макарьевской районе, с. Спасское в семье служащего – учителя. В 1928 г. поступил учиться в Макарьевскую начальную школу Кировской области. В 1930 г. мои родители переехали в Тоншаевский район Горьковской области. С 1930 по 1938 г. учился в Тоншаевской средней школе.

После окончания средней школы в 1938 г. поступил в Горьковский инженерно-строительный институт, где проучился до 1941 г. Окончил III курса Горьковского инженерно-троительного института в июле 1941 г. Был взят в ряды Советской Армии. С 1941 г. по май 1942 г. – курсант Московского военно-инженерного училища, с мая по август 1942 г. по направлению Московского военно-инженерного училища учился на курсах минных заграждений и особой техники. Было присвоено воинское звание «лейтенант» и направлен на фронт.

С 1942 г. по 1945 г. был на фронтах Отечественной войны в должности командира взвода, зам. к-ра роты. С мая 1946 г. по август 1946 г. работал командиром строительной роты.

По личному ходатайству в августе 1946 г. был демобилизован из рядов Советской Армии для продолжения учебы. С 1946 г. по настоящее время – студент Горьковского инженерно-строительного Института. Член партии с 1944 г. На фронтах Отечественной войны был награжден орденом «Красная Звезда», медаль «За оборону Советского Заполярья», медаль «За победу над Германией».

Дополнительно сообщаю о себе:

Холост, судимости не имел, репрессированных из родственников не имею, за границей и в плену не был. После окончания института вынужден помогать престарелым родственникам.

Домашний адрес: Горьковская обл., ст. Пижма.

21/III–48 г. [Подпись]

Боровков Валентин Васильевич

1914 – ?

Родился 14 января (по нов. стилю) 1914 г. в с. Жайск Муромского уезда Владимирской губернии (в наст. время – село, относящееся к Яковцевскому сельсовету Вачского р-на Нижегородской обл.). В 1916 г. семья переехала в Рязань, а в 1922 г. – в Сормовский р-н г. Горького по новому месту работы отца.

В 1923 г. Валентин пошел в школу. Учился в начальной школе им. 1 мая, неполной средней школе им. 9-го января и в школе второй ступени им. Н.К. Крупской.

В 1930 г., окончив 8 групп, поступил учиться в Сормовский паровозостроительный техникум. В 1932 г. семья из Сормовского района переехала в Сверд-

ловский (ныне – Нижегородский) район по адресу: ул. Грузинская, д. 28, кв. 6. В 1933 г. с 3-го курса техникума (не закончив его) Валентин ушел в Ленинградское военно-морское училище, но в том же 1933 г. по состоянию здоровья вынужден был возвратиться в г. Горький.

Поступил работать в качестве чертежника в краевую контору Союзнефтесбыта (его отец был зав. торготделом Горьковской областной конторы Главнефти). В 1935 г. перешел на радиотелефонный завод им. В.И. Ленина[1], где работал чертежником-конструктором в отделе главного механика. В 1936 г. был призван в ряды РККА на действительную военную службу.

После демобилизации в сентябре 1937 г. поступил на 4-й курс Горьковского индустриального рабфака (скорее всего, имеется в виду рабфак при Горьковском индустриальном институте).

По окончании рабфака в 1938 г. поступил на строительный факультет ГИСИ (специальность «Промышленное и гражданское строительство»). Учился на «хорошо» и «отлично». Чтобы максимально использовать знания и практические навыки, полученные в период учебы в Сормовском паравозостроительном техникуме, после второго курса по собственному желанию перевелся на санитарно-технический факультет.

Летом 1941 г. перешел на 4-й курс института. 12 августа 1941 г. был мобилизован в ряды РККА (приказ по ГИСИ № 51 (студенческая часть) от 16 августа 1941 г.), однако в начале сентября восстановлен в числе студентов до особого вызова (приказ по ГИСИ № 55 (студенческая часть) от 4 сентября 1941 г.)

28 сентября 1941 г. вместе с группой студентов (20 чел.) по распоряжению ВКВШ был откомандирован в Военно-воздушную академию РККА (приказ по ГИСИ № 66 (студенческая часть) от 27 сентября 1941 г.), но по состоянию здоровья в число слушателей академии его не приняли и 30 октября 1941 г. он был восстановлен в институте как вернувшийся из РККА.

В 1943 г. В.В. Боровков окончил санитарно-технический факультет по специальности «Теплоснабжение и вентиляция».

На фронт, скорее всего, так и не попал, приближая Победу в тылу.

Источники:

1) Выпускники Горьковского инженерно-строительного института (ГИСИ) - Нижегородского государственного архитектурно-строительного университета (ННГАСУ) 1932 – 2000 гг. Нижний Новгород : ННГАСУ, 2000. С. 29.

2) ЦАНО. Ф. 2479. Оп. 4. Д. 81. Л. 134; Д. 164. Л. 4, 9, 19, 26.

3) ЦАНО. Ф. 2479. Оп. 3. Д. 204 – Личное дело Боровкова Валентина Васильевича.

Свидетельство (Л. 10)

Настоящее свидетельство выдано Горьковским индустриальным рабфаком Боровкому Валентину Васильевичу, родившемуся 14 дня января месяца 1914 года, в том, что он, поступив в число студентов рабочего факультета в 1937 году, окончил полный курс обучения в 1938 г.

28 июня 1938 г.

Автобиография (Л. 9)

Родился в 1914 году 1 января (ст. стиля) в с. Жайск Вачского р-на Горьковской обл.

В 1916 г. родители, а вместе с ними и я, переезжают в г. Рязань, где живут до 1922 г.

[1] В наст. время – публичное акционерное общество «Нижегородский телевизионный завод имени В.И. Ленина» – ПАО «НИТЕЛ».

В 1922 г. отца переводят на работу в г. Горький (б. Н. Новгород) Сормовский р-н.

В 1923 г. я поступаю в начальную школу «имени 1 мая» и заканчиваю её.

В 1929 г. я заканчиваю неполную среднюю школу «им. 9-го января» в Сормове и поступаю в школу второй ступени «им. Крупской».

В 1930 г. я, окончив 8 групп, поступаю учиться в Сормовский паровозостроительный техникум.

В 1933 г. я, не закончив техникума, ухожу с 3-го курса в Военно-морское училище в Ленинграде. По состоянию здоровья я вынужден был возвратиться в г. Горький в том же 1933 г.

После приезда из Ленинграда я бросаю учебу в техникуме и поступаю работать в качестве четежника в Краевую контору Союзнефтесбыта.

В 1935 г. я перехожу работать в РТЗ им. Ленина (на Мызе).

Работаю в РТЗ в отделе главного механика в качестве чертежника-конструктора.

В 1936 г. меня призывают на действительную военную службу в ряды РККА.

В 1937 г. в сентябре месяце демобилизуюсь и, приехав домой, поступаю учиться в Индустриальный рабфак на 4 курс дневного отделения.

В 1938 г. в июне месс. заканчиваю рабфак.

За время работы и службы в РККА я работал в профсоюзных и общественных организациях – председатель первичной организации, физкульторганизатор, профуполномоченный, редактор стенной газеты.

В 1932 г. я вместе с родителями переезжаю из Сормоского р-на в Свердловский, где и проживаю до настоящего времени.

20/VII–1938 г. [Подпись]

Заявление директору ГИСИ от гр. Боровкова Валентина Васильевича, проживающего в г. Горьком, на ул. Грузинской, д. 28, кв. 6 (Л. 8)

Желая поступить в Институт на факультет строительный, специальность «Промышленное и гражданское строительство», прошу допустить меня к приемным испытаниям […]

Документ об образовании – Свидетельство, выданное Горьковским индустриальным рабфаком 28/VI–34 [?] г.

Военный билет выдан Свердловским райвоенкоматом г. Горького 29/X–35 г.

20 июля 1938 г. [Подпись]

Справка Горьковской обл. конторы Главнефти (Л. 6)

Выдана настоящая зам. зав. торготделом Боровкову В.С. в том, что получаемая им зарплата в сумме 600 руб. в месяц.

Семья состоит из 4-х человек

8/IX–38 г.

Заявление директору ГИСИ от студента 1 курса 3 гр. Боровкова В.В. Строй. фак. (Л. 5)

Прошу Вас зачислить меня на стипендию, так как я уже с 1933 г. (с момента поступления на работу) живу самостоятельно.

Сейчас я живу на квартире у родителей. Но отец содержать меня в течение 5 лет до 30-летнего возраста не может.

9/IX–38 г. [Подпись]

Заявление директору ГИСИ от студента 2 курса 3 гр. Боровкова В.В. (Л. 3)

В течение 12 дней (со 2-го по 14 января) с неходился в рядах Красной Армии и поэтому пропустил 2 экзамена […]

Будучи забракованным медицинской комиссией по состоянию здоровья, я возвратился из Красной Армии 14 января 1940 г.

И теперь прошу Вас вновь зачислить меня в число студентов 2 курса 3 группы факультета ПГС […]

15/I–40 г. [Подпись]

Заявление от студента 2 курса 3 гр. Боровкова В.В. (Л. 2)

В 1936 году я окончил 3 курса строительного техникума, знаком с котлами. Работал на практике в котельных цехах завода «Красное Сормово». поэтому я прошу Вашего разрешения на мой перевод с ф-та ПГС на факультет «Сантехника» отделение «Отопление и вентиляция».

2/V–40 г. [Подпись]

(Резолюция: *«Возражений не имеется»*).

Заявление директору ГИСИ им. Чкалова Е.М. Филиппову от студента 7 гр. IV курса Боровкова В.В. (Л. 1)

Прошу Вас принять меня вновь в число студентов Вашего института как непринятого в число слушателей Академии ВВС и отправленного в Ваше распоряжение.

29/XI–41 г. [Подпись]

Гурылев Борис Александрович

1919 – ?

Гурылев Б.А.

Родился 11 ноября 1919 г. в д. Ефимьево Доскинской волости Нижегородского уезда Нижегородской губ. (в наст. время – Доскинский сельсовет Богородского р-на) в семье рабочего. Его отец с 12-ти лет работал на бывшей мельнице М. Башкирова (в советское время Мелькомбинат № 2 – Горьковский мельзавод № 4) складским работником. Проработал в общей сложности 48 лет, до 1935 г. В 1938 г. умер. Мать умерла в 1931 г. У Бориса было два старших брата и сестра. Один из братьев в конце 30-х гг. работал слесарем на заводе № 21, а другой – учился в школе летчиков в г. Тамбове.

В 1937 г. Борис окончил среднюю школу № 13 Куйбышевского р-на г. Горького[1] (где была расположена школа, определить не удалось, существующую в настоящее время гимназию № 13 открыли в октябре 1937 г.). В 1938 г. поступил на санитарно-технический факультет ГИСИ (специальность «Теплофикация, отопление и вентиляция»). В период учебы проживал в семье старшего брата по адресу: ул. Гаршина, д. 42, кв. 21.

Приказ по ГИСИ № 6 (студенческая часть) от 28 января 1942 г. зафиксировал факт его мобилизации в ряды РККА. Однако военные документы свидетельствуют, что призван он был Богородским РВК Горьковской области (по другим данным – Куйбышевским РВК г. Горького) гораздо раньше – 24 июля (по другим данным, 25 августа) 1941 г. На момент призыва Борис окончил 3-й курс института.

В боевых действиях участвовал с 20 (по другим данным – с 25) июля 1942 г. Воевал на Сталинградском (с 25 июля 1942 г.), Донском (с 10 октября 1942 г.),

[1] *Куйбышевский р-н г. Горького* – в наст. время Нижегородский р-н Нижнего Новгорода.

Центральном (с 28 марта 1943 г.), Белорусском (с 22.октября 1943 г.), 1-м Белорусском фронтах.

Скорее всего, свой боевой путь начал в 154-м отдельном батальоне инженерных заграждений 16-й отдельной инженерной бригады специального назначения (период вхождения в состав действующей армии с 22 мая 1942 г. по 1 апреля 1943 г.). 1 апреля 1943 г. этот батальон был преобразован в 3-й гвардейский батальон инженерных заграждений 1-й гвардейской инженерной бригады специального назначения (в действующей армии с 8 мая 1943 по 2 июня 1944 г.), а затем – в 3-й гвардейский отдельный мото-инженерный батальон 1-й гвардейской мото-инженерной бригады (2 июня 1944 – 9 мая 1945 г.). По наградным листам известно, что с июля 1943 г. до осени 1944 г. Борис Александрович воевал в 3-м гвардейском батальоне инженерных заграждений (3-м гвардейском отдельном мото-инженерном батальоне). Вывод о том, что и в более ранний период Б.А. Гурылев принимал участие в боях в составе этого батальона (до 1 апреля 1943 г. – 154-го отдельного батальона инженерных заграждений) позволяет сделать полное совпадение его боевого пути и боевого пути батальона.

154-й отдельный батальон инженерных заграждений 16-й отдельной инженерной бригады специального назначения в составе Сталинградского (с 30 сентября 1942 г. – Донского) фронта участвовал в оборонительном сражении на подступах к Сталинграду (17 июля – 18 ноября 1942 г.), а затем в ходе Сталинградской стратегической наступательной операции (19 ноября 1942 г. – 2 февраля 1943 г.) – в окружении немецких войск под Сталинградом и их ликвидации. За участие в Сталинградской битве Б.А. Гурылев был награжден медалью «За оборону Сталинграда».

В составе 70-й армии Центрального фронта 3-й гвардейский батальон инженерных заграждений 1-й гвардейской Краснознаменной инженерной бригады специального назначения принимал участие в Курской оборонительной (5–23 июля 1943 г.) и Орловской наступательной операциях (12 июля – 18 августа 1943 г.). В ходе Курской стратегической оборонительной операции 70-я армия отражала атаки ударной немецкой группировки, пытавшейся прорваться к Курску с севера. С переходом войск Красной армии в контрнаступление наступала на Тросну[1] южнее г. Кромы.

За отвагу, бесстрашие и высокую организованность, проявленные в ходе этого наступления гвардии старший лейтенант Б.А. Гурылев 31 июля 1943 г. награждается орденом Красной Звезды. На момент награждения являлся командиром взвода 3-го гвардейского батальона инженерных заграждений (в наградных документах его фамилия написана с искажением – Гурилев). Описание боевых заслуг в наградном листе поражает: *«При выполнении боевой задачи в составе роты в полосе 70 Армии, т. Гурилев показал себя волевым, умело организующим выполнение боевой задачи командиром. Взвод под командованием т. Гурилева* ***снял и обезвредил за одну ночь 1000 противотанковых немецких мин****, чем обеспечил бесперебойное продвижение наступающих войск.*

[1] *Тросна́* – село в Орловской обл. России, административный центр Троснянского р-на. Село расположено в 61 км (по прямой) к юго-западу от г. Орла, в 27 км к югу от г. Кромы, у истока реки Тросна (бассейн Оки).

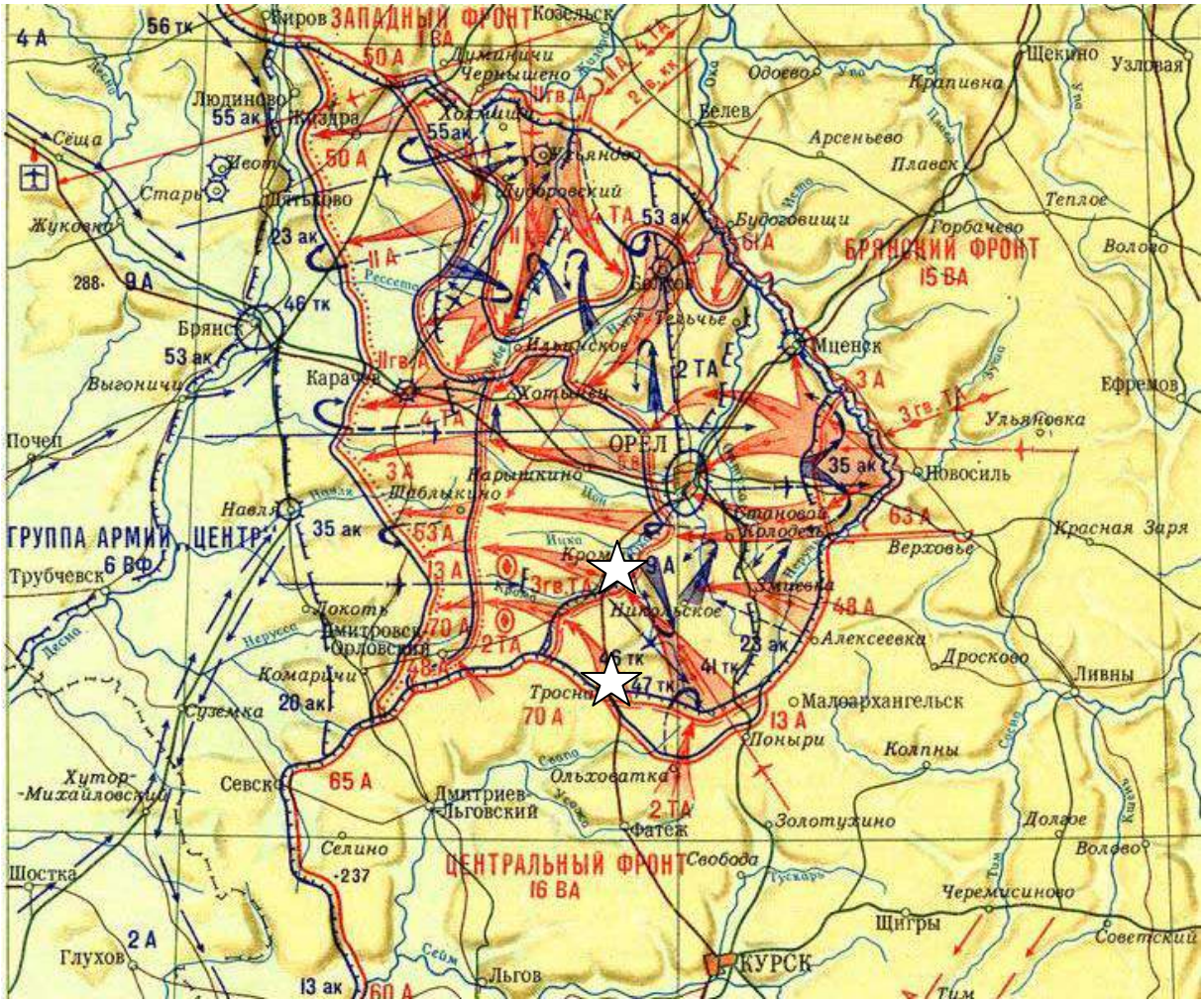

Фрагмент карты «Контрнаступление советских войск. 12 июля – 23 августа 1943 г.. Звездочками отмечены Тросна и Кромы

За отвагу, бесстрашие, организованность при разминировании ночью тов. Гурилев представляется к правительственной награде – ордену «Красная Звезда». Командир 3 Гв. Б.И.З. гвардии майор Гасенко. 24.7.1943 г.».

В августе 1943 г. Борис Александрович был ранен, но вскоре вернулся в строй. Позже его бригада в составе Центрального, Белорусского и 1-го Белорусского фронтов участвовала в Черниговско-Припятской (26 августа – 30 сентября 1943 г.), Гомельско-Речицкой (10–30 ноября 1943 г.), Калинковичско-Мозырской (8–30 января 1944 г.), а после переформирования – в Бобруйской (24 июня – 29 июня 1944 г.), Минской (29 июня – 4 июля 1944 г.), Люблин-Брестской (18 июля – 2 августа 1944 г.), Варшавско-Познанской (14 января – 3 февраля 1945 г.), Восточно-Померанской (10 февраля – 4 апреля 1945 г.) и Берлинской (16 апреля – 8 мая 1945 г.) операциях.

В ходе Люблин-Брестской наступательной операции (18 июля – 2 августа 1944 г.) 3-й гвардейский мото-инженерный батальон выполнял боевые задачи в полосе 125-го стрелкового корпуса 47-й армии 1-го Белорусского фронта, в частности, обеспечивал маршрут для наступающих частей 175-й стрелковой дивизии (входила в состав 125 ск). Дивизия форсировала Западный Буг южнее Бреста и вместе с другими соединениями первого эшелона вступила на территорию Польши. В начале августа после ожесточенных боев вышла к р. Висла под Варшавой.

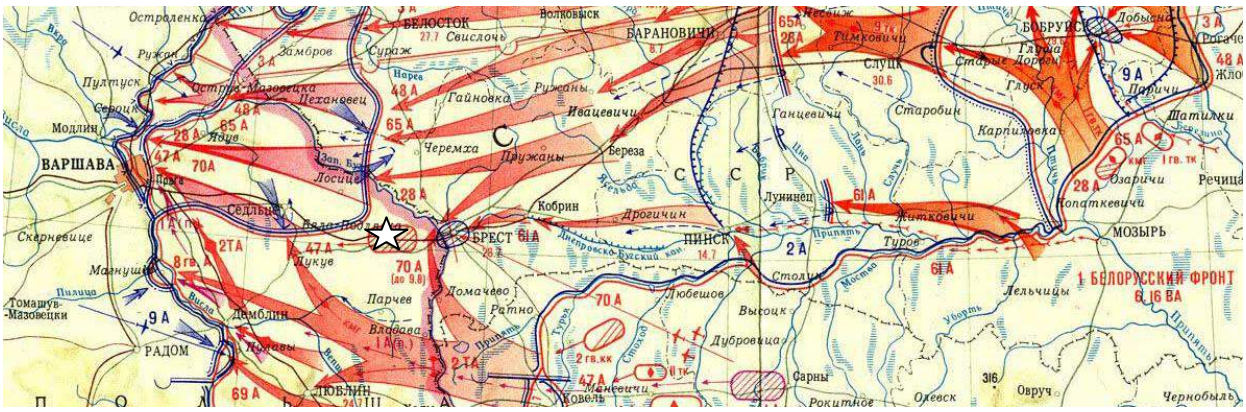

Фрагмент карты «Белорусская операция. Освобождение Восточной польши. 23 июня – 14 сентября 1944 г.». Звездочкой отмечен г. Бяла-Подляска

Взвод гвардии старшего лейтенанта Гурылева выполнял сложные боевые задачи, обеспечивая продвижение артиллерии и другой техники наших наступающих частей. 8 сентября 1944 г. за проявленное мужество, отвагу и боевое мастерство в боях на р. Западный Буг и за м. Ломазы[1] (населенный пункт Бяльского повята, расположенный южнее г. Бяла-Подляска) командир взвода 3-го гвардейского Краснознаменного Калинковичского моторизованного инженерного батальона 1-й отдельной гвардейской моторизованной инженерной Краснознаменной ордена Суворова бригады РГК Б.А. Гурылев был награжден орденом Отечественной войны II степени. В наградном листе отмечены многочисленные боевые заслуги героя: *«При выполнении боевой задачи в полосе 125 СК тов. Гурылев проявил себя бесстрашным, отважным офицером, умело применяющим свои знания в любой сложной обстановке. Имея боевое задание – обеспечение маршрута для наступающих частей 175 СД, тов. Гурылев правильно организовал людей, лично показал образец мужества. Ведя непрерывно разведку, обеспечивал продвижение артиллерии и другой техники наших наступающих частей.*

23.7.44 года, действуя с штурмовой группой самоходной артиллерии, группа бойцов во главе с тов. Гурылевым достигла окраины м. Ломазы, где увидела группу немцев, направлявшихся к мосту с целью его подрыва. Тов. Гурылев сразу принял бой, и личным примером и умелым руководством отстоял мост, уничтожив до 36 немцев и пулемет, чем обеспечил быстрое продвижение наших частей. Здесь же разминировал 3 немецких орудия.

Взводом т. Гурылева разведано и снято за 20 дней наступления свыше 1500 мин противника на маршруте 175 СД.

За проявленное мужество, отвагу и боевое мастерство в боях на р. Зап. Буг и за м. Ломазы, представляю гвардии старшего лейтенанта Гурылева Б.А. к правительственной награде – ордену «ОТЕЧЕСТВЕННАЯ ВОЙНА 2-й СТЕПЕНИ. Командир 3-го гвард. Краснознаменного Калинковичского моторизованного инженерного батальона гвардии майор Гасенко. 31 июля 1944 года».

Известно, что в конце войны гвардии старший лейтенант Б.А. Гурылев командовал ротой 4-го гвардейского мото-инженерного Краснознаменного ордена Александра Невского Варшавского батальона 1-й отдельной гвардейской мото-инженерной Брестской Краснознаменной ордена Суворова бригады 1-го

[1] *Ломазы (польск. Łomazy)* – сельский округ и сельская гмина (волость) в Польше, входит как административная единица в Бяльский повят, Люблинское воеводство. Расположена в 15 км к югу от г. Бяла-Подляска (центра Бяльского повята). Город Бяла-Подляска, в свою очередь, расположен в 39 км (по прямой) к западу от Бреста, в 145 км к востоку (и немного югу) от Варшавы.

Белорусского фронта. 23 апреля 1945 г. в боях за Берлин он был второй раз ранен. Обстоятельства ранения, а также его боевые заслуги в ходе Берлинской операции (16 апреля – 8 мая 1945 г.) отражены в наградном листе ко второму ордену Красной Звезды, награждение которым состоялось 6 мая 1945 г.: *«Действуя в боевых порядках в полосе корпуса, личный состав роты гвардии ст. лейтенанта Гурылева проверил маршруты от р. Одер до Берлина и пропустил всю технику без единого случая подрыва, чем способствовал быстрому продвижению наших частей на Берлин и овладению Берлином.*

При вскрытии переднего края обороны на плацдарме на левом берегу р. Одер, личный состав роты снял более 600 различных мин и проделал проходы в проволочных заграждениях противника. Тов. Гурылев все время находился в боевых порядках наступавших частей и при разграждении улиц Берлина был ранен, но не ушел с поля боя, пока не была выполнена боевая задача по разграждению маршрута. Всего ротой т. Гурылева проверено 102 км маршрутов.

За отвагу и мужество, проявленные при выполнении боевого задания гв. старший лейтенант ГУРЫЛЕВ достоин награждения орденом КРАСНАЯ ЗВЕЗДА. Командир батальона гв. подполковник Эйбер. 4.5.1945 г.».

Награжден также медалями: «За победу над Германией в Великой Отечественной войне 1941–1945 гг.» (9 мая 1945 г.), «За освобождение Варшавы» (9 июня 1945 г.), «За взятие Берлина» (9 июня 1945 г.), «За боевые заслуги» (30 декабря 1956 г.). К юбилею Победы 6 апреля 1985 г. награжден вторым орденом Отечественной войны II степени.

После демобилизации Б.А. Гурылев вернулся в ГИСИ и в 1949 г. окончил санитарно-технический факультет по специальности «Теплогазоснабжение и вентиляция». Продолжил военную службу, завершив ее в звании инженер-капитана 12 августа 1955 г.

Источники:

1) Наградной лист к ордену Красной Звезды. 24.07.1943. ЦАМО. Ф. 33. Оп. 68526. Д. 1287. Л. 317.
2) Приказ № 71/н от 31.07.1943. ВС 70-й армии Центр. фр. Орден Красной Звезды. ЦАМО. Ф. 33. Оп. 682526. Д. 1287. Л. 304 об.
3) Наградной лист к ордену Отечественной войны II степени. 31.07.1944. ЦАМО. Ф. 33. Оп. 690155. Д. 1197. Л. 254.
4) Приказ № 35/н от 08.09.1944. 125-й ск. ЦАМО. Ф. 33. Оп. 690155. Д. 1197. Л. 243.
5) Наградной лист к ордену Красной Звезды. 04.05.1945. ЦАМО. Ф. 33. Оп. 686196. Д. 6158. Л. 303.
6) Приказ № 116/н от 06.05.1945. 1 гв. омотоибр РГК Орден Красной Звезды. ЦАМО. Ф. 33. Оп. 686196, Д. 6158. Л. 301.
7) Сведения из учетно-послужной картотеки.
8) Информация о награждении орденом Отечественной войны II степени. 06.04.1985.
9) Портал о фронтовиках «Победа. 1945». URL : http://www.pobeda1945.su/frontovik/22519
10) Выпускники Горьковского инженерно-строительного института (ГИСИ) - Нижегородского государственного архитектурно-строительного университета (ННГАСУ 1932 – 2000 гг. Н. Новгород : ННГАСУ, 2000. С. 43.
11) ЦАНО. Ф. 2479. Оп. 4. Д. 164. Л. 36.
12) ЦАНО. Ф. 2479. Оп. 3. Д. 423 – Личное дело Гурылева Бориса Александровича.

Заявление директору Горьковского инженерно-строительного института от гр. Гурылева Бориса Александровича, проживающего в г. Горьком, ул. Гаршина, д. 42, кв. 21 (Л. 5)

Желая поступить в Институт на санитарно-технический факультет, специальность «Теплофикация, отопление и вентиляция», прошу допустить меня к приемным испытаниям […]

15 июля 1938 г.

Автобиография (Л. 6)

Я, Гурылев Борис Александрович, родился 11 ноября 1919 года в деревне Ефимьево Богородского р-на Горьковской обл. в семье русского рабочего.

Мои родители по происхождению – крестьяне. Отец, А.В. Гурылев, 12 лет пошел работать в город и поступил на бывш. мельницу М. Башкирова – теперь Мелькомбинат № 2, где до последних дней работал в качестве складского работника. На данном производстве он проработал в общей сложности около 48 лет, до 1935 г. В этом году он по состоянию здоровья перешел на инвалидность, после чего уже не работал и умер 16 июня 1938 г.

Мать моя О.Д. Гурылева, как я уже сказал, родилась в деревне, в семье крестьянина. В дальнейшем она – домохозяйка. Умерла в 1931 году.

В настоящее время наша семья состоит из брата Василия, который работает на заводе № 21 слесарем, сестры Клавдии, в настоящее время – домашней хозяйки, и брата Дмитрия, который учится в школе летчиков в г. Тамбове.

В 1928 г. я приехал из деревни в г. Горький учиться в школу, которую окончил в 1937 г. До настоящего времени нигде не работал. В члены ВЛКСМ ещё не вступал.

Сейчас хочу поступить в ваш ГИСИ, институт, о чем и прошу в заявлении

15/VII–38 г. [Подпись]

Аттестат (Л. 8)

[…] Школа № 13 Куйбышевского р-на г. Горького […]

Заявление директору ГИСИ от студента 8 гр. II курса (Л. 7)

Прошу Вас рассмотреть мое дело в зачислении меня на полную стипендию. В настоящее время я нахожусь на иждивении брата, который работает слесарем на заводе № 21. На его иждивении находится нетрудоспособная сестра. В просьбе прошу не отказать.

20/II–40 г.

Долбунов Виктор Андреевич

1923 – 2012

Родился 27 июля 1923 г. в д. Казанке Наруксовской волости Лукояновского уезда Нижегородской губернии (в наст. время урочище Казанка Наруксовского с/с Починковского р-на Нижегородской обл.). В 1932 г. семья переехала в поселок завода «Коммунар» Наруксовского р-на (в наст. время – пос. Коммунар[1] Наруксовского с/с Починковского р-на). По окончании Коммунарской неполной средней школы Виктор поступил в Наруксовскую среднюю школу, которую окончил с отличием в 1940 г. В школе был редактором общешкольной стенной газеты, во время предвыборной кампании 1938 и 1939 годов работал на участках агитатором. В конце 30-х годов семья проживала в с. Наруксово на ул. Калинина, д. 139. У Виктора было две сестры и брат.

Долбунов В.А.

[1] *Пос. Коммунар* – поселок Наруксовского с/с Починковского р-на, расположен в 33 км к западу от Починок и в 13 км к северо-западу от Наруксова.

В 1940 г. поступил на санитарно-технический факультет ГИСИ. Окончив первый курс, ушел защищать Родину. Был мобилизован Свердловским[1] (по другим данным – Сталинским[2]) РВК г. Горького в июле (по другим данным – 2 октября) 1941 г. (приказ по ГИСИ № 68 (студенческая часть) от 3 октября 1941 г.).

Проходил обучение во 2-й Московской военно-авиационной школе механиков спецслужб (в наст. время – Серпуховский военный институт ракетных войск). Эта школа, основанная 5 февраля 1941 г., первоначально размещалась в г. Тушино Московской обл. В октябре 1941 г. была эвакуирована в г. Абдулино[3] Чкаловской обл. (в наст. время – Оренбургская обл.).

После обучения в июне 1942 г. В.А. Долбунов был отправлен в Москву, где формировался 17-й гвардейский воздушно-десантный полк 6-й гвардейской воздушно-десантной дивизии. На фронт попал в начале 1943 г., когда 6-ю гвардейскую воздушно-десантную дивизию перебросили на северо-запад под Старую Руссу. 14 марта 1943 г. дивизия впервые вступила в бой в составе 1-й ударной армии Северо-Западного фронта в районе деревни Кошельки[4] (≈ 31 км южнее Старой Руссы, 28 км северо-восточнее Поддорья). Для 17-го гвардейского воздушно-десантного стрелкового полка это были тяжелейшие бои (Старорусская наступательная операция, 4–19 марта 1943 г.). В историческом формуляре полка читаем: *«[…] С 12-го марта 1943 года по 17-е апреля 1943 года в наступательных операциях на Северо-Западном фронте под городом Старая Русса (дер. Кошельки). Встретив весьма сильное сопротивление противника на заранее подготовленных рубежах, имея невыгодный плацдарм для наступления в лесисто-болотистой местности, потеряв до 70% личного состава, полк успеха не имел».*

В первом же бою Виктор Андреевич был ранен. 14 марта он считал своим вторым днем рождения. Рядом разорвался минометный снаряд. Осколок врачи решили не вынимать.

10 июля 1943 г. после госпиталя был направлен в 46-й запасной авиаполк, который в это время размещался в г. Алатыре[5] и готовил пополнение для военно-воздушных сил, в частности, экипажи и техперсонал для По-2. Затем воевал под Нарвой, прошел с освободительными боями Эстонию, Латвию, Литву, закончив войну на Курляндском полуострове.

22 мая 1945 г. награжден медалью «За боевые заслуги». На момент награждения был в звании гвардии старшего сержанта и являлся механиком электроспецоборудования 87-й отдельной ночной бомбардировочной авиаэскадрильи «Тазуя» («Tasuja» в переводе с эстонского означает «Мститель»). Эскадри-

---

[1] *Свердловский р-н г. Горького* – в наст. время Нижегородский р-н Нижнего Новгорода.

[2] *Сталинский р-н г. Горького* – в наст. время Канавинский и част. Московский р-ны Нижнего Новгорода.

[3] *Абду́лино* – город в России, в Оренбургской обл. Является административным центром Абдулинского р-на. Город расположен в Предуралье, на реке Тирис (приток реки Ик), в 280 км к северо-западу от Оренбурга, недалеко от границы с Башкортостаном.

[4] *Кошельки* – урочище в Старорусском р-не Новгородской обл. Входит в состав Новосельское сельского поселения. Расположено приблизительно в 31 км к юго-востоку от Старой Руссы и в 28 км к северо-востоку от Поддорья.

[5] *Ала́тырь (чуваш. Улатăр)* – город в Чувашской Республике России. Административный центр Алатырского р-на Чувашии. Расположен в Среднем Поволжье, на левом берегу реки Суры, вблизи впадении в неё притока Алатырь.

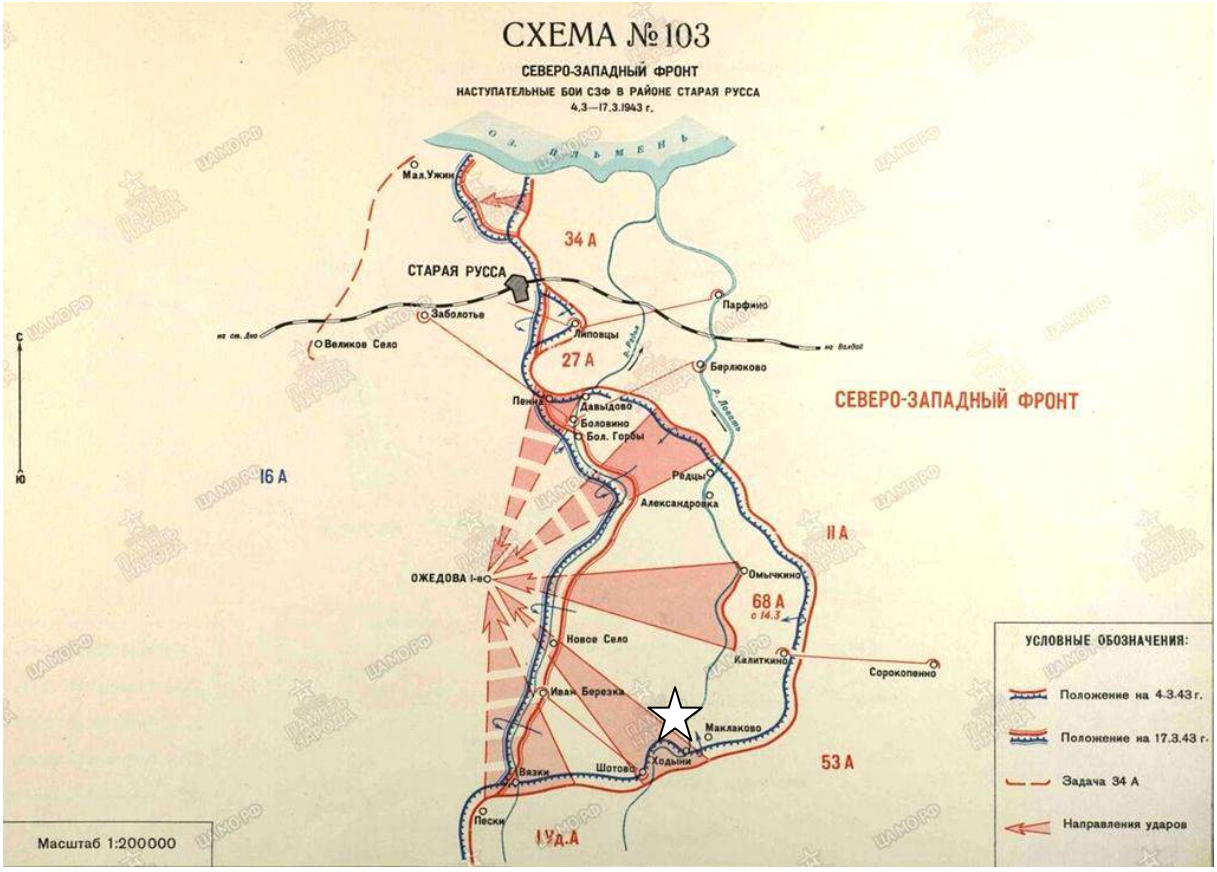

Звездочкой отмечено место расположения 17-го гв. вдсп 14 марта 1943 г.

лья была сформирована в июле 1944 г. на средства, собранные гражданами Эстонии, эвакуированными в тыл в начале войны. Она имела на вооружении 14 бомбардировщиков По-2. Это были одномоторные двухместные бипланы, приспособленные для поднятия 350 кг бомб.

В наградном листе к медали особо подчеркиваются заслуги В.А. Долбунова в поддержании электрооборудования на самолетах в отличном состоянии: *«Т[ов.] ДОЛБУНОВ за время Отечественной войны своей практической работой по электрооборудованию отлично обеспечивал боевую работу части, по его вине не было ни одного случая срыва боевых вылетов.*

Электрооборудование на самолетах всегда находится в исправном и отличном состоянии. Лично дисциплинирован.

За успешное выполнение боевых заданий на фронте в борьбе с немецко-фашистскими захватчиками представляю т. ДОЛБУНОВА к правительственной награде медали «ЗА БОЕВЫЕ ЗАСЛУГИ».

Командир 87 ОБНАЭ «ТАЗУЯ» майор ТЕЛЕГИН. 10.5.1945 г.».

Эскадрилья «Тазуя» входила в состав 13-й воздушной армии. На завершающем этапе войны поддерживала боевые действия 8-го Эстонского стрелкового корпуса Ленинградского (в феврале – марте 1945 г. 2-го Прибалтийского) фронта. Корпус освобождал Эстонию: в Нарвской (24–30 июля 1944 г.) и Таллинской (17–26 сентября 1944 г.) операциях его соединения и части вступали в бои с войсками эстонской дивизии СС, в сентябре – ноябре 1944 г. вели активные боевые действия за освобождение Моонзундского архипелага (Моонзунд-

ская десантная операция (27 сентября – 24 ноября 1944 г.). За отличие в боях корпус получил почетное наименование «Таллинский».

В октябре 1944 г. на Курляндском полуострове (западная часть Латвии) были блокированы войска группы армий «Север» (с 26 января 1945 г. – группа армий «Курляндия»). Образовался так называемый «Курляндский котел». Советскими войсками предпринималось несколько попыток ликвидации Курляндской группировки. Завершающим этапом стала Курляндская наступательная операция (16 февраля – 8 мая 1945 г.). Когда весь мир уже праздновал победу, здесь продолжались кровопролитные бои

Летчики эскадрильи «Тазуя» бомбили противника, вели разведку, осуществляли связь с соединениями корпуса, разбрасывали листовки-пропуска над позициями противника в «Курляндском мешке». Своим исключительно ответственным отношением к выполнению боевых заданий, приближал окончательную победу над врагом и гвардии старший сержант В. Долбунов.

Кроме медали «За боевые заслуги», среди его боевых наград медаль «За победу над Германией» и орден Отечественной войны I степени (6 апреля 1985 г.).

После демобилизации В.А. Долбунов вернулся в родной вуз и в 1949 г. успешно окончил санитарно-технический факультет по специальности «Теплогазоснабжение и вентиляция».

Еще во время учебы, в 1947 г., Виктор встретил свою будущую жену – студентку мединститута Веру Горшкову. 7 мая 1952 г. молодые люди поженились. Виктор Андреевич и Вера Ивановна прошли рука об руку более шестидесяти лет, отметив в 2012 г. бриллиантовую свадьбу.

Трудовой путь Виктора Андреевича Долбунова в послевоенный период проходил на крупнейших атомных предприятиях системы среднего машиностроения: сначала в Свердловске-44, потом в Ангарске. Неслучайно первую мирную награду – медаль «За трудовую доблесть» – ему вручил лично И.А. Курчатов.

Немного истории. В Свердловске-44 (ныне Новоуральск[1]) с конца 40-х гг. функционировал газодиффузионный завод «Комбинат № 813» (завод Д-1), предназначенный для производства высокообогащенного урана. В 1949 г. здесь произвели материал, использованный при создании первой советской урановой атомной бомбы. Второй газодиффузионный завод был сдан в эксплуатацию в 1951 г. В последующие два года было введено в строй несколько очередей завода Д-4, строился опытный завод, использовавший центрифужные технологии обогащения урана. В.А. Долбунов, работая энергетиком и строителем, активно участвовал в становление предприятия.

В 1954 г. принимается решение Совета Министров СССР о строительстве в г. Ангарске Иркутской области комбината атомной промышленности (ныне Ангарский электролизный химический комбинат – АЭХК). Для достижения успехов были созданы все условия: в Ангарск направили лучших специалистов,

[1] *Новоура́льск (с 1954 по 1994 гг. –* ***Свердло́вск-44)*** – город (с 1954 г.) в Свердловской обл., закрытое административно-территориальное образование, административный центр Новоуральского городского округа. Основан в 1941 г. Расположен на реках: Талой, Ольховке и Бунарке. Город расположен в 54 км (по прямой) к северо-западу от Екатеринбурга и в 74 км к югу от Нижнего Тагила.

Виктор Андреевич и Вера Ивановна Долбуновы
в день бриллиантовой свадьбы 7 мая 2012 г.

выпускников известных вузов, комбинат обеспечили самым современным оборудованием и научными разработками. К каждому, кто приходил работать на АЭХК, предъявлялись особые требования: дисциплина, ответственность, профессионализм, взаимовыручка. Виктор Андреевич Долбунов, прибывший на строящийся гигант, проявил здесь свои лучшие профессиональные и человеческие качества.

Темпы строительства были рекордными: через три с половиной года, в октябре 1957 г., был запущен разделительный завод, способный выделять из уранового концентрата начинку для ядерных реакторов – изотоп U-235. В течение 1957–1963 гг. были построены и сданы в эксплуатацию практически все основные промышленные объекты АЭХК: в 1959 г. пущена энергетическая база производства – ТЭЦ-10 – в то время одна из мощнейших, в 1962 г. выведен на проектную мощность сублиматный завод, 8 февраля 1963 г. введён в эксплуатацию завод по обогащению урана в проектном объёме (4 корпуса). В 1964 г. выведен на проектную мощность электролизный завод, чем завершился период строительства и ввода в эксплуатацию уникального оборудования. Результатом стало создание самого крупного в мире на то время газодиффузионного завода.

В марте 1962 г. за успешный пуск завода и выход его на проектную мощность, а также за вклад в оборону СССР большая группа рабочих и ИТР предприятия получила государственные награды. Десять человек наградили Орденом Ленина. Среди награжденных этой высшей государственной наградой Советского Союза был Виктор Андреевич Долбунов, занимавший в то время должность начальника производственно-технического отдела. Это стало признанием его особо выдающихся заслуг.

В 1968 г. В.А. Долбунов был переведен в г. Протвино[1] Московской обл. помощником директора по кадрам Института физики высоких энергий (в наст. время – ФГБУ «Институт физики высоких энергий имени А.А. Логунова Национального исследовательского центра «Курчатовский институт»; сокращенное наименование – ГНЦ ИФВЭ). Сегодня ГНЦ ИФВЭ – один из крупнейших физических научных центров в России, и можно годиться тем, что Виктор Андреевич Долбунов – выпускник нашего университета (ГИСИ – ННГАСУ) – внес весомый вклад в его становление. Для Виктора Андреевича это были годы сложной работы и активной общественной деятельности, без которой он себя не представлял. Занимая должности помощника директора ИФВЭ по кадрам, начальника цеха энергетики, старшего инженера ОУНК, будучи заместителем председателя городского общества «Знание» и председателем Совета наставников ИФВЭ, он никогда не забывал о главном своем принципе – ответственности за порученное дело. На пенсию вышел в 1992 г.

Интересен факт, что в 2012 г. Виктор Андреевич являлся единственным человеком в Противино, награжденным орденом Ленина. Его трудовые заслуги были отмечены также 12-ю грамотами Министерства среднего машиностроения, ведомственным знаком «Ветеран атомной энергетики и промышленности», поощрениями администрации ИФВЭ.

С 1993 г. и до последних дней жизни В.А. Долбунов возглавлял городской Совет ветеранов войны, труда, Вооруженных сил и правоохранительных органов, приоритетным направлением деятельности которого являлось улучшение качества жизни ветеранов, патриотическое воспитание молодежи. За добросовестное исполнение обязанностей и умелое руководство общественной организацией он награжден знаками губернатора Московской области «Благодарю», «За ратную службу», «За полезное», знаком Московской областной Думы «За трудовую доблесть», знаком «Почетный ветеран Подмосковья», грамотами Главы города и Совета депутатов г. Протвино. Плодотворная трудовая и общественная деятельность В.А. Долбунова отмечена одной из высших наград г. Протвино – знаком отличия «За заслуги перед городом Протвино».

Скончался В.А. Долбунов 17 сентября 2012 г. на 90-м году жизни.

Источники:

1) Наградной лист к медали «За боевые заслуги». 10.05.1945. ЦАМО. Ф. 33. Оп. 686196. Д. 6390. Л. 183–183 об.

2) Приказ № 126/н от 22.05.1945. 8 ск. Медаль «За боевые заслуги».

[1] *Протвинó* – город в России, на юге Московской обл. Основан в 1960 г., статус города получил в 1989 г. С 18 августа 2008 г. имеет статус наукограда России. Город областного подчинения, образует одноимённый городской округ как единственный населённый пункт в его составе. Город расположен на юге области, на левом берегу реки Протвы, недалеко от её впадения в Оку, приблизительно в 15 км к западу от Серпухова и 98 км к югу от МКАД. На востоке граничит с Дашковским поселением Серпуховского муниципального р-на, на западе – с Жуковским р-ном Калужской обл., а на юге по Протве – с Тарусским р-ном Калужской обл.

3) Краткая информация военно-пересыльного пункта. 10.07.1943. ЦАМО. СПП Раменского ГВК. Оп. 568872. Д 23. Л. 139 («Память народа»).

4) Информация о награждении орденом Отечественной войны I степени. 06.04.1985.

5) Исторический формуляр 17 гв. вдсп 6 гв. вдсд с 12.12.1942 по 01.05.1945 г. ЦАМО. Ф. 6964. Оп. 370744с. Д. 1. Л. 2 («Память народа»).

6) Страница на портале «Бессмертный полк». URL : https://www.moypolk.ru/soldier/dolbunov-viktor-andreevich

7) Информация с сайта «Победители».

8) Дмитриева Е. Рука об руку до бриллиантовой свадьбы // Агентство новостей Подмосковья. Режим доступа: http://www.mosoblpress.ru/mass_media/3/149/item74429/

9) Скорбим : некролог // Агентство новостей Подмосковья. URL : http://www.mosoblpress.ru/mass_media/3/149/item96403/

АЭХК: 55 лет успешного развития. С, 86. URL : http://www.aecc.ru/attach/1/55_aecc.pdf

11) Фото В.А. Долбунова // Протвино сегодня. 2016. № 18 (13 мая). С. 10. URL : http://inprotvino.ru/upload/497_5b2281abd6877b68bbb7d24ae31b974f01a98505.pdf .

12) Выпускники Горьковского инженерно-строительного института (ГИСИ) - Нижегородского государственного архитектурно-строительного университета (ННГАСУ 1932 – 2000 гг. Н. Новгород : ННГАСУ, 2000. С. 43.

13) ЦАНО. Ф. 2479. Оп. 4. Д. 164. Л. 21.

14) ЦАНО. Ф. 2479. Оп. 4. Д. 253. Л. 6.

15) ЦАНО. Ф. 2479. Оп. 7. Д. 10. Л. 30.

16) ЦАНО. Ф. 2479. Оп. 3. Д. 514 – Личное дело Долбунова Виктора Андреевича.

Заявление директору Горьковского строительного института от гражданина с. Наруксово Горьковской обл. Долбунова Виктора Андреевича (Л. 8)

Прошу Вас зачислить меня студентом 1-го курса вверенного Вам института на факультет промышленного и гражданского строительства без вступительных экзаменов, так как я имею аттестат отличника. Аттестат выдан Наруксовской средней школой за № 8 […].

2/VIII–1940 г.

Заявление директору ГИСИ от Долбунова Виктора Андреевича, проживающего в с. Наруксово Горьковской обл., ул. Калинина, 139 (Л. 5)

Желаю поступить в Институт на факультет промышленного и гражданского строительства.

[Просит] зачислить студентом института, как имеющего аттестат отличника средней школы. Документ об образовании – аттестат об окончании школы Наруксовской от 15/VI–40 № 8.

28/VIII–1940 г.

Автобиография (Л. 7)

Я родился 27 июля 1940 г. в д. Казанке Наруксовского р-на Горьковской области.

В 1930 г. поступил в 1 класс Наруксовской начальной школы. В 1932 г. родители переехали в поселок з-да «Коммунар» Наруксовского р-на. В 1934 г. окончил Коммунарскую НСШ и был принят в 8-й класс Наруксовской СШ. В сентябре 1937 г. вступил в члены ВЛКСМ. За время пребывания в комсомоле взысканий не имел. Был членом комитета комсомола, редактором общешкольной стенной газеты, в предвыборной кампании 1938 и 1939 г. по поручению комсомольской организации работал на участках агитатором.

Отец у меня служащий, мать – домохозяйка, судимости не имею.

31/VIII–40 г. К сему, [Подпись]

Заявление директору инженерно-строительного института им. В.П. Чкалова от студента 1-го курса факультета СТ Долбунова Виктора Андреевича (Л. 1)

Прошу Вас зачислить меня в число студентов-стипендиатов.

Состою на иждивении отца. Отец – служащий. Кроме меня, на иждивении брат – ученик, сестра 7 лет. В просьбе прошу не отказать.

4/IX–40 г.

Замыслов Николай Андреевич

1913 – ?

Родился 26 ноября 1913 г. в с. Большое Иевлево Воздвиженской волости Макарьевского уезда Нижегородской губернии (ныне – Воскресенский р-н Нижегородской обл.) в семье крестьянина. Отец работал сельским кузнецом. Николай, окончив начальную сельскую школу, а затем – районную Воскресенскую школу 2-й ступени, из-за тяжелых материальных условий вынужден был прервать учебу и пойти работать. Работал с отцом по кузнечному делу до 1937 г. Во время очередного призыва в Красную армию был зачислен в невойсковое обучение.

В 1937 г. поступил на последний курс Омского медицинского рабфака, который окончил 1 июля 1938 г. В этом же году поступил на санитарно-технический факультет ГИСИ по специальности «Теплофикация, отопление и вентиляция». Летом 1941 г. перешел на 4-й курс института, но учебу прервала война. 6 августа 1941 г. Заветлужским РВК Горьковской обл.[1] был мобилизован в ряды РККА (приказ по ГИСИ № 72 (студенческая часть) от 22 октября 1941 г.).

В боевых действиях принимал участие с апреля 1942 г. Скорее всего, начинал свой боевой путь в 511-м саперном батальоне, переформированном 7 сентября 1942 г. в 231-й мото-инженерный батальон. Этот батальон первоначально входил в состав 3-й армии Брянского фронта, а позже имел фронтовое подчинение. В июле 1942 г. Н.А. Замыслову довелось участвовать в тяжелейших боях в районе г. Белева[2] (в 94 км к северу от г. Орла). С января 1942 г. до лета 1943 г. наши войска занимали здесь оборону, периодически предпринимая попытки наступательных действий.

В июле 1943 г. в ходе контрнаступления под Курском (Орловская наступательная операция, 12 июля – 18 августа 1943 г.) 231-й мото-инженерный батальон участвовал в разгроме орловской группировки противника, наступая от г. Новосиля[3] (в 65 км к востоку от г. Орла). По линии фронта к западу от Новосиля походила сильно укрепленная оборонительная полоса противника. Героизм и высокий профессионализм воинов инженерных частей помогли ее взломать.

---

[1] *Заветлужский р-н* – административно-территориальная единица в составе Горьковской обл., существовавшая в 1939–1957 гг. Центр – село Воздвиженское. Заветлужский р-н был образован в январе 1939 г. В состав района вошли Безводновский, Большеиевлевский, Большепольский, Воздвиженский, Глуховский, Малосадомовский, Староустинский и Черновский с/с, переданные из Воскресенского р-на. В ноябре 1957 г Заветлужский р-н был упразднён, а его территория в полном составе передана в Воскресенский р-н.

[2] *Белёв* – город в России, административный центр Белёвского р-на Тульской обл. Расположен на левом берегу Оки, в 106 км (по прямой) к юго-западу от Тулы, в 78 км к югу от Калуги и в 94 км к северу от Орла.

[3] – древнерусский город домонгольского периода, основанный на землях Черниговского княжества. Ныне – город в Орловской обл. России, административный центр Новосильского р-на. Город находится на востоке Орловской области в 65 км (по прямой) к востоку от областного центра Орла, в 14 км к северо-востоку от железнодорожной станции Залегощь. Расположен на высоком правом берегу реки Зуши.

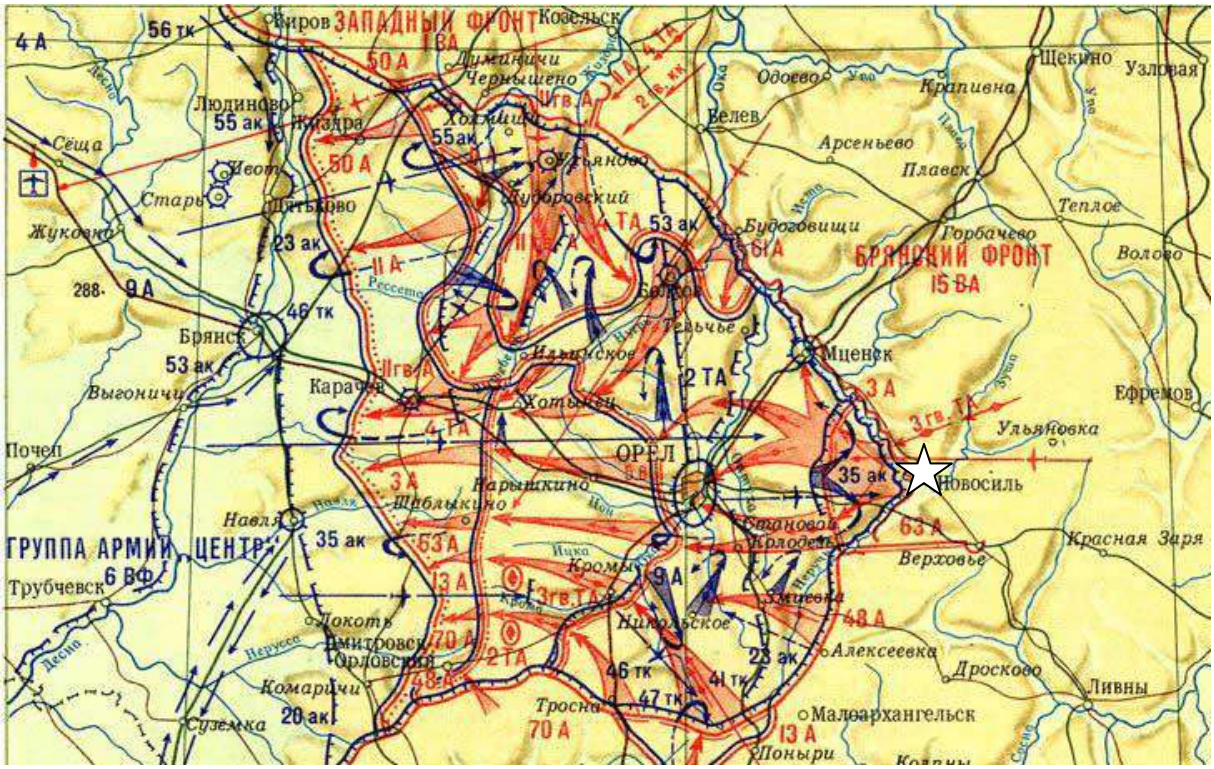

Фрагмент карты «Контрнаступление советских войск. 12 июля – 23 августа 1943 г. Звездочкой отмечен г. Новосиль

2 августа 1943 г. за самоотверженность, личное мужество и умелое руководство разминированием переднего края обороны противника капитан Н.А. Замыслов был награжден медалью «За боевые заслуги». На момент награждения являлся командиром инженерной роты 231-го мото-инженерного батальона Брянского фронта: *«При прорыве немецкой линии обороны, в период боев в районе д. Вяжи*[1] (расположена по обоим берегам р. Зуши[2] в 7 км к северо-западу от Новосиля, в 60 км к востоку от Орла – Авт.) *12 июля 1943 года рота капитана Замыслова получила задание разминировать передний край обороны противника. Капитан Замыслов своим личным примером показывает, как нужно находить и обезвреживать мины противника. За два дня напряженной работы рота капитана Замыслова сняла мин: – противотанковых – 2158 шт., противопехотных – 528 шт., сюрпризов – 83 шт. – и не имела ни одного подрыва на минах. Кроме того, сам капитан Замыслов лично снял мин: – противотанковых – 124 шт., противопехотных – 111 шт., сюрпризов – 7 шт.*

16 июля 1943 года роте капитана Замыслова было дано новое задание построить переправы через р. ОЛЕШНЯ[3] *в р-не д[еревень] Алексеев-*

---

[1] – упразднённое село в Новосильском р-не Орловской обл. Расположено по обоим берегам реки Зуши в 7 км к северо-западу от Новосиля, в 60 км к востоку от Орла.

[2] *Зуша* – река в Тульской и Орловской областях России, правый приток реки Оки. Река берёт начало в Каменском р-не Тульской обл. Протекает через Корсаковский, и Новосильский р-ны, в юго-западном направлении, а потом, близ города Новосиля, довольно круто поворачивает к северо-западу, проходит в Мценском р-не и впадает в реку Оку у д. Городище, на границе с Болховским р-ном.

[3] *Алешня (устар. Олешня*) – река в России, протекает в Орловской обл. Устье реки находится в 61 км по левому берегу реки Зуша. Длина реки составляет 37 км. Начало берёт в Залегощенском р-не Орловской обл. близ села Моховое и деревни Подмаслово. Протекает через деревни: Заброды, Арсеньево, Алексеевка, Бугры, Алешня, Богданово, Калмыково, Панама, Соймоново, Верхние и Нижние Прилепы, Синявский, впадает в реку Зуша в районе Лыково-Бухово. Основные притоки – ручьи Сухой Дол (у бывшей деревни Заря) и Алешня (у Панамы в 18 км от устья).

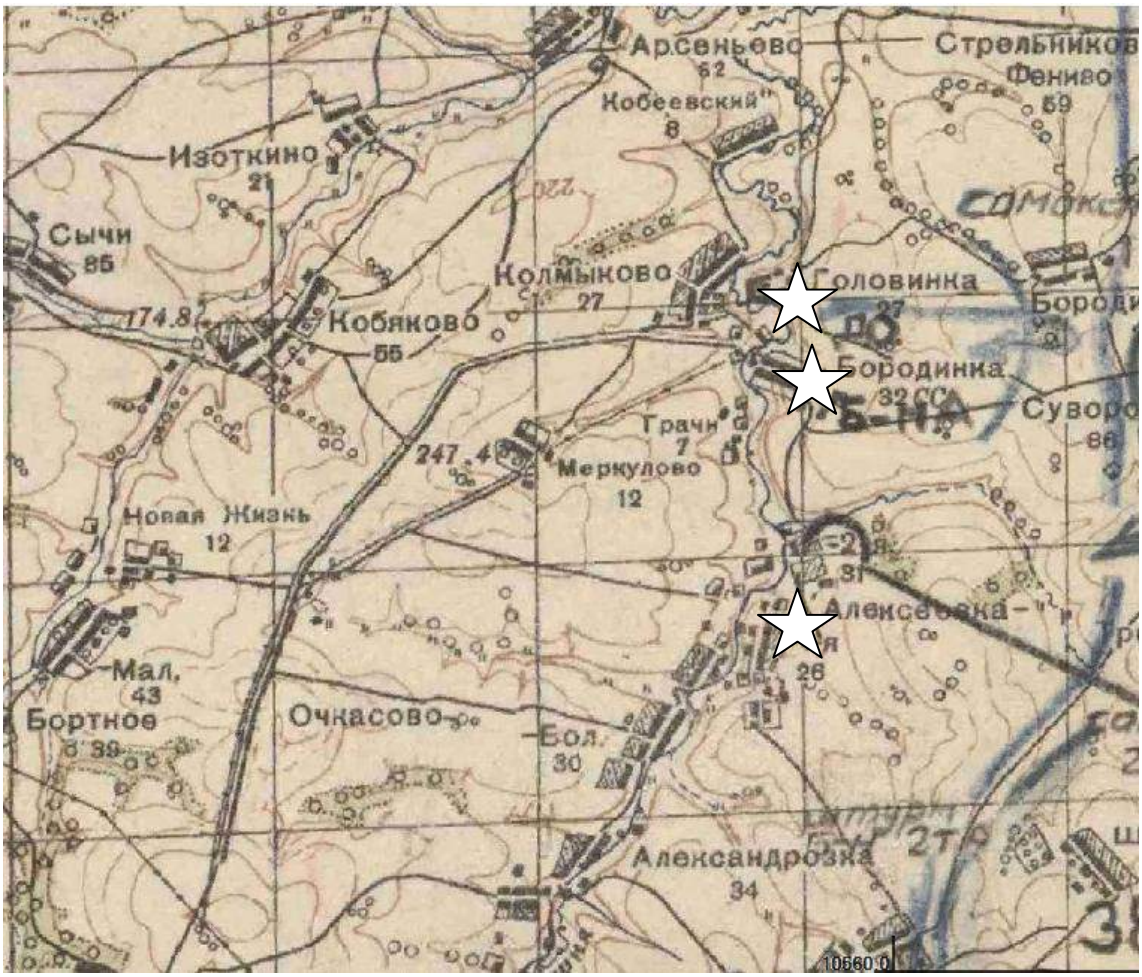

Фрагмент отчетной карты войск Брянского фронта с 11.07.1943 по 15.07.1943. Звездочками отмечены: Алексеевка, Бородинка, Головинка

ка[1] (расположена в 40 км к востоку от Орла – Авт.)*, Бородинка, Головинка*[2] *– в непосредственной близости противника и под его ружейно-пулеметным и артиллерийским огнем. Рота капитана Замыслова за одну ночь работы, упорно и без отдыха сделала спуски к реке и оборудовала броды, тем самым обеспечила в срок переправу наших танков.*

За самоотверженность, умелое руководство в выполнении боевых заданий, проявленные при этом смелость и отвагу ходатайствую о награждении капитана Замыслова правительственной наградой – орденом Красной Звезды. Командир 231-го МИБ майор КОРШУНОВ. 22 июля 1943 г.».

Упомянутое в наградном листе с. Вяжи Новосильского р-на (в наст. время разделилось на два села – Вяжи-Заверх[3] и Вяжи-Заречье) по праву считается историческим местом, где с 1941 по 1943 г. проходила линия фрота и 12 июля 1943 г. началась Орловская наступательная операция «Кутузов». Ломая ожес-

---

[1] *Алексеевка* – деревня в Залегощенском р-не Орловской обл. России на р. Алешня. Относится к Прилепскому сельскому поселению. Расположена в 20 км к северо-западу от Залегощи и в 40 км к востоку от Орла.

[2] *Бородинка, Головинка* – эти деревни в наст. время, скорее всего, являются урочищами, располагались рядом с Алексеевкой, к северу от нее.

[3] -*Заве́рх* – село в Новосильском р-не Орловской обл. России, административный центр Вяжевского сельского поселения. Расположено на правом возвышенном берегу реки Зуша. Село Вяжи-Заверх входило в состав села Вяжи и имеет с ним общую историю. По праву считается историческим местом, где с 1941–1943 год проходила линия фронта и приводилась в действие операция «Кутузов».

точенное сопротивление противника и отражая яростные контратаки, в этой полосе наступали 235-я стрелковая дивизия нашего земляка полковника А.Ф. Кубасова и 380-я стрелковая дивизия полковника А.Ф. Кустова 3-й армии Брянского фронта. В обеспечение успешности их действий значимый вклад внес 231-й мото-инженерный батальон.

В имеющихся документах отсутствует информация о боевом пути Н.А. Замыслова с осени 1943 по ноябрь 1944 г. Известно, что с 8 ноября 1944 г. гвардии капитан Н.А. Замыслов являлся полковым инженером 185-го гвардейского стрелкового ордена Богдана Хмельницкого II степени полка.

Этот полк в составе 60-й гвардейской стрелковой дивизии прошел славный боевой путь, важной вехой которого явилось участие в Висло-Одерской операции (12 января – 3 февраля 1945 г.). В этот период 60-я гвардейская Павлоградская Краснознаменная стрелковая дивизия была оперативно подчинена 5-й ударной армии 1-го Белорусского фронта.

В ходе стремительного наступления от Вислы до Одера войска 5-й ударной армии за 17 дней прошли 570 километров. К 3 февраля объединения 1-го Белорусского фронта полностью очистили от противника правый берег Одера, форсировали его и захватили плацдармы в районе Кюстрина[1].

Февральские и мартовские бои на Одере стали одними из самых упорных и кровопролитных из тех, что довелось вести воинам 5-й ударной армии на плацдармах. Наши потери там были велики. Это объяснялось исключительно ожесточенным характером боев. О сложности создавшейся ситуации дает представление телеграмма, полученная 4 февраля Военным советом и командирами соединений 5-й ударной армии от командующего фронтом маршала Г. К. Жукова: *«На 5-ю ударную армию,* – говорилось в ней, – *возложена особо ответственная задача – удержать захваченный плацдарм на западном берегу р. Одер и расширить его хотя бы до 20 км по фронту и 10–12 км в глубину. Я всех вас прошу понять историческую ответственность за выполнение порученной вам задачи и, рассказав своим людям об этом, потребовать от войск исключительной стойкости и доблести. К сожалению, мы вам не можем помочь авиацией, так как аэродромы раскисли, и взлететь самолеты в воздух не могут…»*. При этом особо подчеркивалось, что, поскольку из всех войск 1-го Белорусского фронта к тому времени захватили плацдарм лишь войска 5-й ударной армии, именно на них лежит особая ответственность за его удержание. До Берлина оставалось 68 км.

На острие боев за плацдарм находился 185-й гвардейский стрелковый полк. 5 февраля 1945 г. при выполнении боевого приказа инженер полка Н.А. Замыслов был тяжело ранен. Очень высоко его боевые заслуги оценил командир полка гвардии подполковник Павел Иванович Мылов (в наградном листе к ордену Отечественной войны II степени): «*Гвардии капитан ЗАМЫСЛОВ в полку на занимаемой должности с 8 ноября 1944 года. За время пребывания показал*

---

[1] *Ко́стшин-над-О́дрой (Костшин на Одре, польск. , Кюстрин; нем. Küstrin)* – приграничный город в Западной Польше, на правом берегу Одры у места впадения Варты. Входит в Гожувский повят Любушского воеводства в статусе городской гмины. Расположен в 84 км (по прямой) к востоку от Берлина

себя: дисциплинированным, смелым, энергичным и инициативным офицером. Во время подготовки к наступательным боям день и ночь работал по разминированию переднего края противника и своевременно обеспечивал личный состав шанцевым инструментом. В боях, проведенных с 4 января 45 года по 5 февраля 45 года, большую помощь оказывал в управлении боем мне.

5 февраля 1945 года при выполнении боевого приказа тов. ЗАМЫСЛОВ был тяжело ранен. Достоин правительственной награды орденом ОТЕЧЕСТВЕННАЯ ВОЙНА 2 СТ. Командир 185 ГВ. СП гвардии подполковник МЫЛОВ. 10 февраля 1945 года».

Приказ о награждении орденом Отечественной войны II степени вышел 18 марта 1945 г. (в наградном листе к ордену ошибочно указан 1915 г.р.).

После госпиталя Николай Андреевич вернулся в строй. Был адъютантом старшим (то есть фактически начальником штаба) 108-го отдельного моторизованного понтонно-мостового батальона 18-й моторизованной инженерной Варшавской ордена Александра Невского бригады (18 мотоибр) 2-й гвардейской танковой армии (особо отличившейся во время Берлинской наступательной операции при прорыве обороны противника на подступах к Берлину и штурме города).

24 сентября 1945 г. Н.А. Замыслов в числе рядового, сержантского и офицерского состава 18 мотоибр был награжден медалью «За победу над Германией в Великой Отечественной войне 1941–1945 гг.».

17 декабря 1945 г. демобилизовался и вернулся в ГИСИ. В 1948 г. окончил санитарно-технический факультет по специальности «Теплоснабжение и вентиляция». Информацию о его дальнейшем жизненном пути обнаружить не удалось.

Источники:

1) Наградной лист к медали «За боевые заслуги». 22.07.1943. ЦАМО. Ф. 33. Оп. 682526. Д. 1214. Л. 16–16 об.

2) Приказ 56/н от 02.08.1943. ВС Брянского фронта. Медаль «За боевые заслуги». ЦАМО. Ф. 33. Оп. 682526. Д. 1214. Л. 8–8 об.

3) Наградной лист к ордену Отечественной войны II степени. 10.02.1945. ЦАМО. Ф. 33. Оп. 686196. Д. 505. Л. 107–107 об.

4) Приказ 59/н от 18.03.1945. ВС 5-й уд. армии 1-го Белорусского фронта. Орден Отечественной войны II степени. ЦАМО. Ф. 33. Оп. 686196. Д. 505. Л. 70, 71 об.

5) Акт № 9 от 24.09.1945. 18 мотоибр 2 гв. ТА Медаль «За победу над Германией в Великой Отечественной войне 1941 - 1945 гг.». ЦАМО. Ф. 307. Оп. 4159. Д. 60. Л. 38.

6) Сведения из учетной картотеки

7) Выпускники Горьковского инженерно-строительного института (ГИСИ) - Нижегородского государственного архитектурно-строительного университета (ННГАСУ 1932 – 2000 гг. Н. Новгород : ННГАСУ, 2000. С. 40.

8) ЦАНО. Ф. 2479. Оп. 4. Д. 164. Л. 25.

9) ЦАНО. Ф. 2479. Оп. 3. Д. 635 – Личное дело Замыслова Николая Андреевича.

Заявление директору ГИСИ от гр. Замыслова Николая Андреевича, проживающего: Б.-Иевлево, Воскресенский район Горьковской обл. (Л. 3)

Желая поступить в Институт на санитарно-технический факультет, специальность «Теплофикация, вентиляция», прошу допустить меня к приемным испытаниям.

[…] Аттестат, выданный Омским медрабфаком 1 июля 1938 г. № 5.

Аттестат дневного отделения рабочего факультета при Омском медицинском институте (Л. 6)

[Оценки – «хорошо»].
1 июля 1938 г.

Автобиография Замыслова Николая Андреевича (Л. 4)

Родился я 26 ноября 1913 года в селе Б. Иевлево Воскресенского р-на Горьковской обл. в семье крестьянина.

С наступлением школьного возраста я пошел учиться в 4-х классную сельскую школу. После ее окончания поступил в 1924 г. в районную Воскресенскую школу II ступени, 9-ти летку, которую окончил в 1929 году.

После окончания школы в силу плохих материальных условий родных, я стал работать с отцом по кузнечному делу.

В 1931 году в деревне организовался колхоз. Со дня организации колхоза по 1937 год я работал кузнецом. Во время очередного призыва в Красную Армию я был зачислен в невойсковое обучение.

С 1937 г. жил в г. Омске, а в осенний набор 1937 –38 учебного года я поступил на последний курс Омского медицинского рабфака, который окончил 1 июля 1938 года.

Отец мой, Замыслов Андрей Прокофьевич, по происхождению из крестьян, русский, работал кузнецом. В настоящее время работает кузнецом в своем колхозе с оплатой трудоднями. Семья состоит из пяти человек.

13/VII–38 г.

Николаев Анатолий Андреевич

1919 – 1959

В статье Т. Мирной «Новые имена студентов ГИСИ, ушедших в годы войны на фронт, появляются в картотеке группы “Поиск”», опубликованной в газете «Строитель» (№ 17 1987 г.), среди имен погибших студентов ГИСИ названо имя Анатолия Николаева. Называя имена погибших, автор статьи ссылается на письмо Исая Дмитриевича Серегина, который учился вместе с А. Николаевым, был призван на фронт и прошёл всю войну. Исай Дмитриевич предоставил ребятам из группы «Поиск» немало ценных сведений, но в данном случае, видимо, произошла ошибка.

А.А. Николаев, 1948 г.

В приказе по ГИСИ № 6 (студенческая часть) от 28 января 1942 г. есть запись о том, что в ряды РККА был мобилизован студент 4-го курса санитарно-технического факультета ГИСИ А.А. Николаев. Он являлся однокурсником И.Д. Серегина, поэтому мы предположили, что это и есть упомянутый в статье Анатолий Николаев. В ЦАНО и в Архиве ННГАСУ хранится два личных дела бывшего студента ГИСИ (одно – довоенное, второе – послевоенное).

Родился 9 декабря 1919 г. в с. Малец[1] Лугининской волости Вышневолоцкого уезда Тверской губернии. Был старшим сыном в многодетной крестьянской семье (имел 8 братьев и сестер). В 1928 г. семья переехала в Вышний Волочек, где в 1938 г. Анатолий окончил среднюю школу № 2. В период учебы отвечал за военную работу в школе, руководил тремя военными кружками, за что был премирован районным советом Осоавиахима[2].

Сразу после школы поступил на санитарно-технический факультет ГИСИ. В июле 1941 г. после окончания 3-го курса Сталинским РВК г. Горького[3] был мобилизован в ряды РККА (соответствующий приказ по институту вышел гораздо позднее – 28 января 1942 г.) и направлен на учебу в Московское военно-инженерное училище. По окончании училища в мае 1942 г. направлен в 75-й гвардейский минометный полк на должность электротехника. В июне 1942 г. вместе с полком выехал на фронт.

На портале «Память народа» представлены наградные документы Анатолия Андреевича Николаева, а на официальном сайте движения «Бессмертный полк» есть страница, посвященная воину с его фотографией и краткой боевой биографией. Эти источники, наряду с послевоенной автобиографией и анкетой (из личного дела), позволяют достаточно полно и достоверно воссоздать его боевой путь.

Анатолий Андреевич Николаев служил в гвардейских минометных частях, на вооружении которых стояли знаменитые «катюши». Особая значимость этих частей подчеркивалась тем, что только им при формировании сразу присваивались почётные звания «Гвардейские». Полки и дивизионы гвардейских минометов являлись основными боевыми единицами, составлявшими реактивную артиллерию. Полк, как правило, состоял из трех-четырех дивизионов, а дивизионы, в свою очередь, из двух-трех батарей по четыре установки в каждой. После залпов «Катюш» противник нес значительные потери в живой силе, но еще более значительным было моральное потрясение попавших под огонь солдат и офицеров Вермахта. Расчетам батарей важно было обеспечить сход всех мин, чтобы достичь необходимой плотности огня.

Воевал А.А. Николаев героически. За мужество и высокий профессионализм неоднократно награждался орденами и медалями. Участвовал в боевых действиях на Воронежском (с 11 июля по октябрь 1942 г.), Юго-Западном (с 29 октября 1942 по июль 1943 г.), 4-м Украинском (с октября 1943 по май 1944 г.), 1-м Украинском (с января по май 1945 г.) фронтах.

В 75-м гвардейском минометном полку (75 гв. минп) воевал с июля 1942 до июля 1943 г. До октября 1942 г. полк находился в оперативном подчинении 6-й армии Воронежского фронта.

---

[1] *Малец* – село в Удомельском р-не Тверской обл. Расположено в 25 км к юго-востоку от г. Удомля, в 104 км к северо-западу от Твери. С 1936 до 1960 г. село относилось к Брусовскому р-ну Калининской обл. После упразднения территория района вошла в состав Удомельского и Максатихинского р-нов.

[2] ОСОАВИАХИМ (Осоавиахим) – Общество содействия обороне и авиационно-химическому строительству (в СССР с 1927 по 1948 г.).

[3] *Сталинский р-н г. Горького* – в наст. время Канавинский и част. Московский р-ны Нижнего Новгорода.

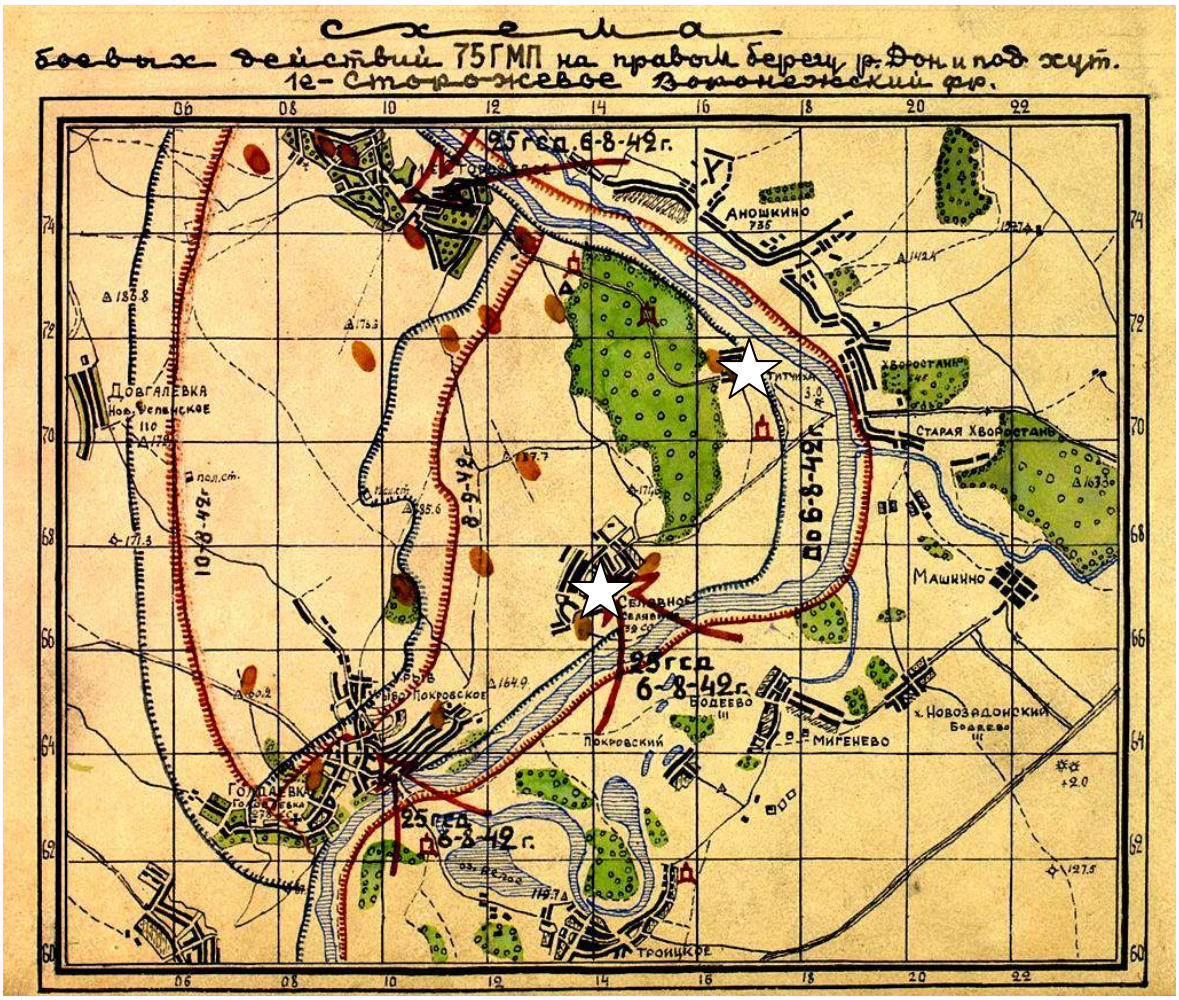

Схема боев за плацдарм в районе 1-е Сторожевое.
Звездочками отмечены Титчиха и Селявное

Свою первую награду – медаль «За боевые заслуги» – гвардии лейтенант А.А. Николаев получил в октябре 1942 г. (приказ о награждении от 26 октября 1942 г.), будучи электротехником 355-го гвардейского минометного дивизиона 75-го гвардейского минометного полка. Из наградного листа: *«В боях с немецкими фашистами за западный берег Дона т. Николаев показал себя мужественным электротехником. 10 сентября при даче залпа с одной установки не сошли мины, несмотря на сильный арминометный обстрел огневой позиции, т. Николаев быстро устранил неисправность в электрооборудовании, в результате данного залпа уничтожено свыше роты пехоты и две огневых точки противника. Атака противника была отражена. Благодаря своевременному осмотру и устранению неисправностей электрооборудования не было ни одного случая задержки в стрельбе.*

Только за 6 дней с 9 по 15 сентября залпами батарей уничтожено: до 10 рот пехоты противника, 12 огневых точек противника, подбито и сожжено 10 танков, 20 повозок с боеприпасами. За мужество и отвагу, проявленные в боях с фашистами достоин представления к правительственной награде ордену «Красной Звезды». Командир 355-го ГМД гвардии ст. л-нт. 8 октября 1942 г.»

С 9 июля 1942 г. 6-я армия участвовала в Воронежско-Ворошиловградской оборонительной операции (28 июня – 24 июля 1942 г.), в августе вела наступа-

тельные бои, в ходе которых освободила г. Коротояк и севернее его захватила два небольших плацдарма на правом берегу Дона. В наградном листе описываются ожесточенные бои за один из плацдармов в районе 1-е Сторожевое[1]. Из истории 75-го гв. минп: *«355-й ГМД* (гвардейский минометный дивизион – Авт.) *в ночь с 10 сентября с. г. был срочно переброшен на правый берег Дона в р-н Титчиха*[2], *Селявное*[3] *на поддержку 25 гв. СД* (гвардейская стрелковая дивизия – Авт.)*, которая вела упорные оборонительные бои с численно превосходящими силами противника. К исходу дня 10.9.42 г., нанеся большие потери в живой силе и технике, [части] 25 Гв. СД оставили 1-е Сторожевое и вышли на новые рубежи обороны 1 км восточнее Сторожевое.*

355 ГМД и 356 ГМД своими активными огневыми действиями в тесном взаимодействии с частями 25 Гв. СД, изматывали силы противника, уничтожали его живую силу и технику и до 13 сентября настолько обескровили дивизии, что противник вынужден был бросить в бой рабочие батальоны и похоронную роту […]»

29 октября 1942 г. 75-й гв. минп поступил в распоряжение командования 5-й танковой армии Юго-Западного фронта (2-го формирования) и в её составе участвовал в Сталинградской битве (17 июля 1942 г. – 2 февраля 1943 г.).

Юго-Западному фронту во взаимодействии со Сталинградским и Донским фронтами удалось истощить наступательные возможности противника. В ходе контрнаступления под Сталинградом войска Сталинградского и Юго-Западного фронтов 23 ноября 1942 г. завершили окружение группировки противника под Сталинградом, сформировали внешнее кольцо окружения и в течение декабря 1942 г. не дали возможность деблокировать окруженных. В январе – феврале 1943 г. соединения Юго-Западного фронта (с февраля до мая 1943 г. 75-й гв. минп имел фронтовое подчинение) во взаимодействии с Южным (бывш. Сталинградским) фронтом развернули наступление на донбасском направлении, форсировали Северский Донец, вышли на подступы к Днепропетровску (Ворошиловградская наступательная операция, 29 января – 18 февраля 1943 г.), однако в ходе контрнаступления противника были отброшены к Северскому Донцу, где до лета 1943 г. продолжали вести тяжелые оборонительные бои. Вместе со своим полком А.А. Николаев прошел этот боевой путь: с февраля в должности командира огневого взвода, с апреля – помощника командира батареи, с мая по июль – командира взвода управления.

С октября 1943 г. по май 1944 г. А.А. Николаев воевал на 4-м Украинском фронте в должности электротехника 30-й гвардейской минометной бригады (30-я гв. минбр) 4-й гвардейской минометной дивизии. В ходе наступления в октябре – ноябре 1943 г. войска фронта вышли к низовьям Днепра, Перекопскому

---

[1] *Сторожево́е 1-е* – село в Острогожском р-не Воронежской обл. Административный центр сельского поселения Сторожевское 1-е. Село расположено на правом берегу Дона в 38 км к северу от Острогожска, в 52 км к югу от Воронежа.

[2] *Титчиха* – хутор в Лискинском р-не Воронежской обл. Относится к Старохворостанскому сельскому поселению. Расположен на правом берегу Дона в 7 км (по прямой) к юго-востоку от с. Сторожевое 1-е.

[3] *Селявное* – село в Лискинском р-не Воронежской обл. Относится к Старохворостанскому сельскому поселению. Расположено на правом берегу Дона примерно в 10 км (по прямой) к юго-востоку от с. Сторожевое 1-е и в 5 км к юго-западу от х. Титчиха.

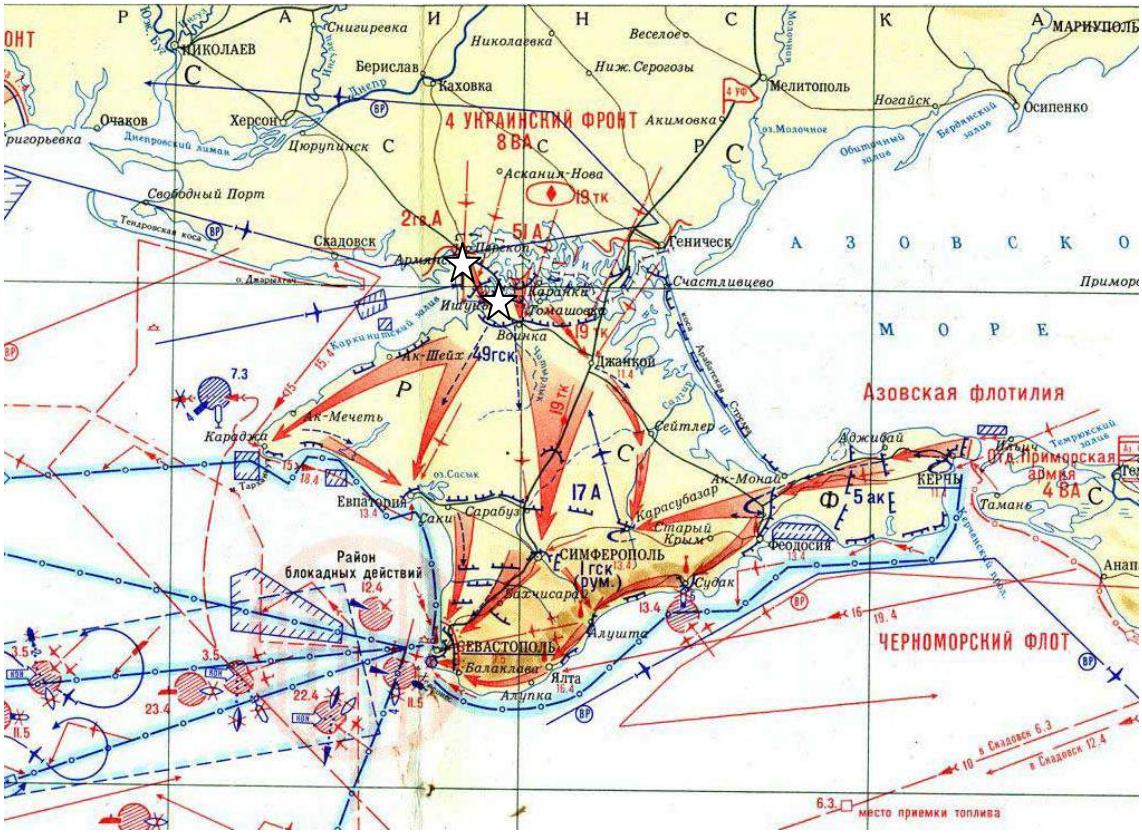

Фрагмент карты «Освобождение Крыма. 8 апреля – 12 мая 1944 г.». Звездочками отмечены Армянск и Ишунь

перешейку, в феврале 1944 г. во взаимодействии с 3-м Украинским фронтом ликвидировали никопольский плацдарм противника на Днепре, в апреле – мае 1944 г. во взаимодействии с отдельной Приморской армией, Черноморским флотом и Азовской военной флотилией освободили Крым.

В ходе Крымской наступательной операции (8 апреля – 12 мая 1944 г.) А.А. Николаев отличился в боях за Армянск[1]. 8 апреля ровно в 8 часов утра в полосе 4-го Украинского фронта стартовала массивная артиллерийская подготовка, которая длилась 2,5 часа. Сразу по ее окончании наши войска перешли в наступление, нанося главный удар силами 51-й армии с Сивашского плацдарма. В тот же день 2-я гвардейская армия, действуя на вспомогательном направлении, освободила Армянск. Освобождение этого города – ключевого опорного пункта противника – расчленило немецкие войска на две группы, разрушив всю систему обороны противника. После разгрома немцев и изгнания противника из Армянска советские войска начали освобождение всего полуострова.

В бою за Армянск гвардии старший лейтенант А.А. Николаев был ранен в голову. За проявленное в ходе боя мужество 23 апреля 1944 г. награжден орденом Красной Звезды. На момент награждения являлся электротехником 5-й батареи 2-го дивизиона 30-й гвардейской минометной бригады: *«Николаев А.А. при подготовке и даче залпов при прорыве обороны немцев под Армянском и*

[1] *Армянск* (ранее *Армяянский Базаар*; укр. *Армянськ*, арм. Արմյանսկ, крымско-тат. *Ermeni Bazar, Эрмени Базар*) – город на севере Крыма. Расположен на Перекопском перешейке, соединяющем Крымский полуостров с континентом.

Ишунью[1] *показал исключительные образцы работы, смелости и мужества. Руководя работой электроподрывников в тяжелые моменты сам лично принимает участие в работе и, не смотря на обстрел огневой позиции, все снаряды выпускает на голову врага. 8 апреля при подготовке залпа по Северо-Западной окраине Армянск[а] тов. Николаев был ранен в голову осколком артиллерийского снаряда во время арт. налета противника, но не покинул поле боя, а продолжал работу, не смотря на интенсивный арт. обстрел огневой позиции. Заканчивая свою работу, помогает соседней батарее, где в результате гибели двух электроподрывников работа затягивалась.*

За свою работу и проявленную при этом смелость и мужество достоин правительственной награды ордена «Красная Звезда». Командир 2 дивизиона гвардии капитан [Подпись] 16 апреля 1944 г.»

С января 1945 г. А.А. Николаев участвовал в боях на 1-м Украинском фронте, поочередно занимая должности командира взвода управления, начальника разведки дивизиона и командира батареи 38-й гвардейской минометной бригады (38 гв. минбр) 31-й артиллерийской дивизии прорыва РГК (31 адп РГК).

В ходе Висло-Одерской стратегической наступательной операции (12 января – 3 февраля 1945 г.) соединения фронта нанесли удары по противнику с Сандомирского плацдарма в направлении Одера. Находясь в оперативном подчинении 60-й армии, 31-я артиллерийская дивизия прорыва участвовала в освобождении городов: Краков (19 января) и Хшанув[2] (24 января). Затем, войдя в оперативное подчинение 52-й армии, была переброшена на плацдарм на западном берегу р. Одер северо-западнее Бреслау и приняла участие в Нижне-Силезской наступательной операции (8–24 февраля 1945 г.).

После освобождения г. Лигниц[3] (10 февраля) 31-я адп РГК перешла в оперативное подчинение командующего артиллерией 6-й армии 1-го Украинского фронта, которая была введена в бой на левом фланге плацдарма, с задачей развития успеха на восток в общем направлении на Бреслау[4]. 14 февраля части армии, которые поддерживала 31-я адп РГК, в районе населенного пункта Беттлерн (ныне Беляны Вроцлавские[5]) вступили в огневое взаимодействие с частями 5-й гвардейской армии, замкнув кольцо вокруг Бреслау, и создали внутренний и внешний фронт окружения. Начались бои за овладение городом.

---

[1] *Ишу́нь* (укр. , крымско-тат. *İşün, Ишюн*) – село в Красноперекопском р-не Автономной Республики Крым, центр Ишуньского сельского совета (согласно российскому административно-территориальному делению – Ишуньского сельского поселения Республики Крым). Расположено в 23 км к юго-востоку от г. Армянска

[2] *Хша́нув (польск. Chrzanów)* – город в Польше, входит в Малопольское воеводство, Хшанувский повят. В ныневшем Малопольском воеводстве. Расположен в 38 км (по прямой) к северо-западу от Кракова.

[3] *Легни́ца* (польск. *Legnica (инф.)*, сил. *Lignica*), *Лигниц* (нем. *Liegnitz*) – город в Западной Польше, административный центр Легницкого повята Нижнесилезского воеводства. Расположен в 60 км (по прямой) к северо-западу от Вроцлава.

[4] *Вроцлав (польск. Wrocław), старое русское название – Бреславль; нем. Бре́слау (нем. Breslau, сил. Wrocłow, сил.-нем. Brassel, лат. Vratislavia, Wratislavia)* – столица Силезии, город на правах повята, один из самых крупных (четвёртый по населению в Польше после Варшавы, Кракова и Лодзи) и самых старых городов Польши, расположенный на обоих берегах среднего течения Одры, на Силезской низменности. Расположен в 235 км (по прямой) к северо-западу от Кракова, в 301 км к юго-западу от Варшавы.

[5] *Беляны-Вроцлавские (Belany Wroclawskie)* – поселок в Польше, гмина Кобежице Вроцлавского повята Нижнесилезского воеводства. Расположен в 9 км к юго-западу от Вроцлава.

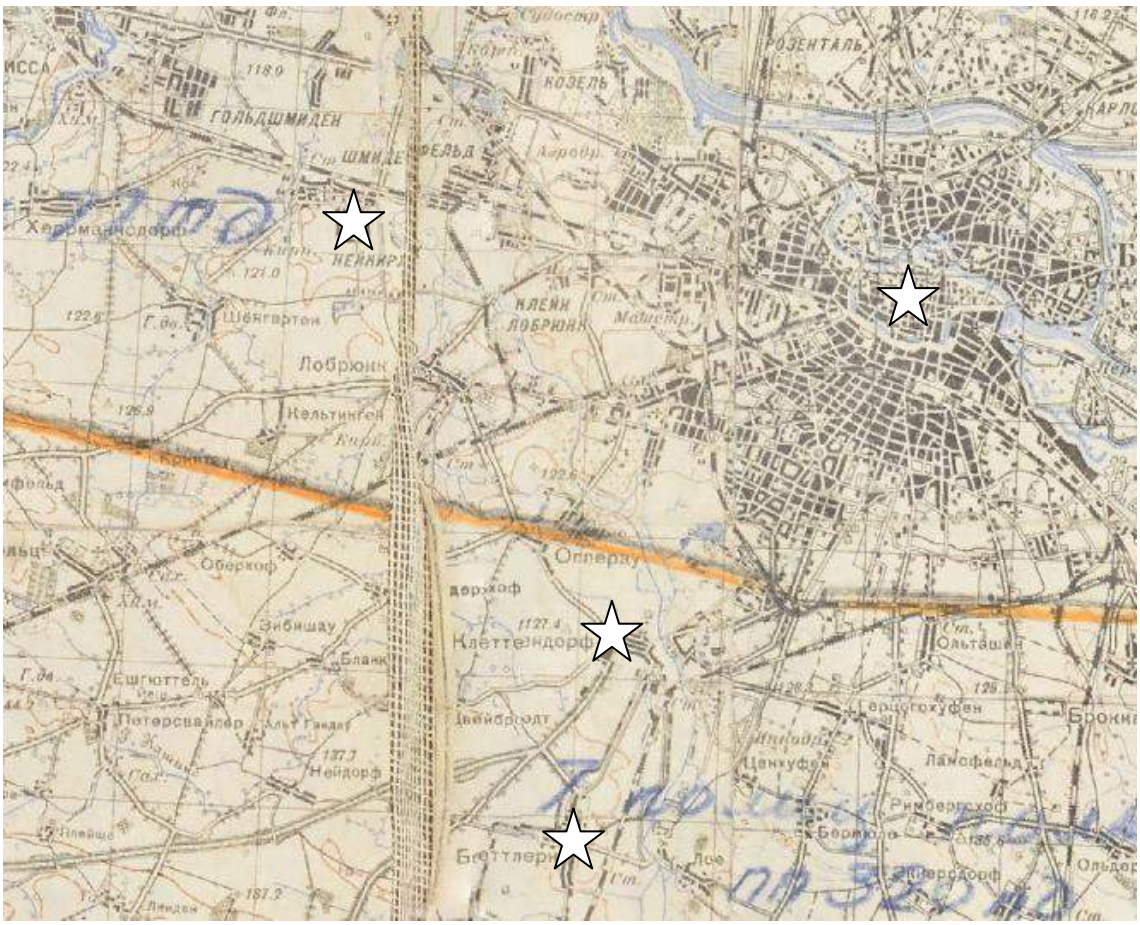

Фрагмент отчетной карты штаба 1-го Украинского фронта.
Звездочками отмечены: г. Бреслау, Беттлерн и н.п. Клеттендорф, Нейкирх

Из журнала боевых действий 38-й гв. минбр: *«17.2.45 г. Противник […] оказывает упорное сопротивление на подступах к Бреслау. Наши части вышли на зап. окр. Нейкирх*[1] *и южн. окр. Бреслау. Боевой порядок: ОП* (огневые позиции – Авт.) *1 и 3 дивизионов – зап. окр. Клеттендорф*[2]*, выжидательные позиции 1 и 3 дивизионов – южная окраина Клеттендорф, НП – церковь Клеттендорф […] 17.2.45 г. в 11-00 1-й дивизион произвел залп по южной окр. Бреслау 2-мя установками. Подавлен огонь 2-х пулеметных точек, разрушен один ДЗОТ, рассеяно и уничтожено до 20 солдат и офицеров пр-ка […] 21.2.45 г. На подступах к Бреслау противник оказывает упорное сопротивление. Наши части ведут бои на южной окраине Бреслау […] 22.2.45 г. Части 22 ск после арт. подготовки перешли в наступление […] Бригада поддерживает 22 ск […]1 дивизион произвел залп в 8-00 по южной окраине Бреслау 12 установками. Залпом уничтожена мин. батарея, разрушено 2 дзота, рассеяно и уничтожено до взвода пехоты противника. В 10-00 по той же цели 1 дивизион дал залп 6-ю установками. Уничтожено: 4 пулеметные точки, до 30 солдат и офицеров, сожжерно 3 автомашины с боеприпасами […] ».*

---

[1] *Нойкирх* – в годы войны населенный пункт, западный пригород Бреслау. В настоящее время находится в городской черте Вроцлава.

[2] *Клеттендорф* – в годы вйоны населенный пункт, юго-западный пригород Бреслау. В настоящее время находится в городской черте Вроцлава.

Фрагмент карты наступления советских войск в Силезии.
Звездочками отмечены: Хшанув, Краков, Бреслау, Оппельн

В феврале 1945 г. гвардии старший лейтенант А.А. Николаев командовал взводом управления 3-й батареи 1-го дивизиона 38-й гвардейской минометной бригады 31-й артиллерийской дивизии прорыва РГК. За проявленные в боях по овладению Бреслау мужество и профессионализм 28 февраля 1945 г. был представлен к награждению орденом Красного Знамени, однако приказ вышел только 28 апреля и уже о награждении орденом Отечественной войны I степени. В наградном листе отмечено следующее: *«Работая за начальника разведки дивизиона, тов. Николаев умело организовал ведение разведки, проявляя мужество и отвагу, повседневно находился в боевых порядках роты и батальона. В результате, неоднократно обнаруживая узлы сопротивления противника.*

17 февраля 1945 г. в боях за овладение нас. пунктом Клеттендорф, находясь в боевых порядках батальона, обнаружил долговременные пулеметные точки, по его данным был произведен залп, в результате которого пулеметные точки были уничтожены, пехотные подразделения, не встретив сопротивления, овладели окраинами Клеттендорф. 22 февраля 1945 г. в боях на подступах к городу Бреслау тов. Николаев, находясь на переднем крае, неустанно изучал узлы сопротивления и систему обороны, чем обнаружил 2 бронеколпака и долговременные пулеметно огневые точки. По его подтвержденным данным был произведен залп, в результате которого подавлен огонь бронеколпака, уничтожено 3 пулеметные точки с прислугой, убито до 20 солдат и офицеров.

За проявленную отвагу и мужество в борьбе с немецкими захватчиками тов. Николаев достоин правительственной награды ордена «Красного Знамени». Командир 1 дивизиона гвардии майор Кавульников. 28 февраля 1945 г.».

В составе 10-го артиллерийского Силезского корпуса прорыва РГК 21-й армии 1-го Украинского фронта 31-я артиллерийская дивизия прорыва принимала

участие в Верхне-Силезской наступательной операции (15–31 марта 1945 г.), в ходе которой была окружена и разгромлена опельнская[1] группировка противника.

В начале апреля 1945 г. 31-я артиллерийская дивизия прорыва РГК была оперативно подчинена командующему артиллерией 6-й армии 1-го Украинского фронта и возобновила боевые действия по уничтожению гарнизона крепости-города Бреслау.

В середине апреля соединения и части 10-го артиллерийского Силезского корпуса прорыва РГК (в том числе и 31-я адп) перешли в оперативное подчинение 13-й армии 1-го Украинского фронта, в составе которой начали подготовку к Котбус-Потсдамской операции (16–27 апреля 1945 г.) – составной части Берлинской стратегической наступательной операции (16 апреля – 8 мая 1945 г.). 13-я армия наступала в центре построения главной ударной группировки 1-го Украинского фронта. 16 апреля 1945 г. соединения 13-й армии форсировали р. Нейса, став лидерами первого дня наступления. Большую роль в продвижении войск 13-й армии играла артиллерия 10-го акп РГК, которая своевременно подавляла основные очаги сопротивления противника.

22 апреля 1945 г. 10-й акп РГК вошел в оперативное подчинение 3-й гвардейской танковой армии 1-го Украинского фронта. Части корпуса форсированным маршем в ночь на 23 апреля сосредоточились в районе северо-западнее города Барут[2] района Тельтов-Флеминг[3]. 23 апреля 1945 г. 6-й гвардейский танковый корпус 3-й гвардейской танковой армии овладел городом Тельтов[4]. Прорвав после артиллерийской подготовки внешний оборонительный обвод Берлина, соединения 3-й гвардейской танковой армии, поддерживаемые частями 31-й артиллерийской дивизии прорыва РГК (в которой воевал А.А. Николаев), заняли южные городские районы Лихтенраде, Мартенфельде, Тельтов, Штансдорф вышли на южный берег канала Тельтов[5]. Там, встретив сильное и хорошо организованное сопротивление противника, они были остановлены.

Канал Тельтов представлял собой достаточно серьёзное препятствие: заполненный водой ров с высокими бетонированными берегами шириной 40–50 метров. Кроме того, его северный берег был очень хорошо подготовлен к обороне: траншеи, железобетонные доты, врытые в землю танки и самоходки. Над

---

[1] *Опóле (польск. Opole, сил. Uopole)*, до 1945 г. ***Оппельн*** *(нем. Oppeln)* – город в Польше на реке Одра, столица Опольского воеводства. Культурный (филармония, театр) и научный (университет, политехнический институт) центр региона. Расположен в 80 км (по прямой) к юго-востоку от Вроцлава.

[2] *Барут (нем. Baruth)* – город в Германии, в земле Бранденбург. Входит в состав района Тельтов-Флеминг. Расположен в 66 км (по прямой) к югу от центра Берлина.

[3] - (нем. Teltow-Fläming) – район в Германии. Центр района – город Луккенвальде. Район входит в землю Бранденбург к югу от Берлина

[4] *Тéльтов (нем. Teltow)* – город в Германии, в земле Бранденбург. Входит в состав района Потсдам-Миттельмарк. Расположен в 19 км (по прямомй) к юго-западу от центра Берлина.

[5] *Тéльтов-канал (нем. Teltowkanal, сокр. TeK)* – канал, проложенный через юго-восточную часть Берлина и Бранденбург. Назван по городу Тельтов, через который канал проходит. Канал имеет длину 37,83 километра и соединяет реку Хафель рядом с Потсдамом с рекой Даме.

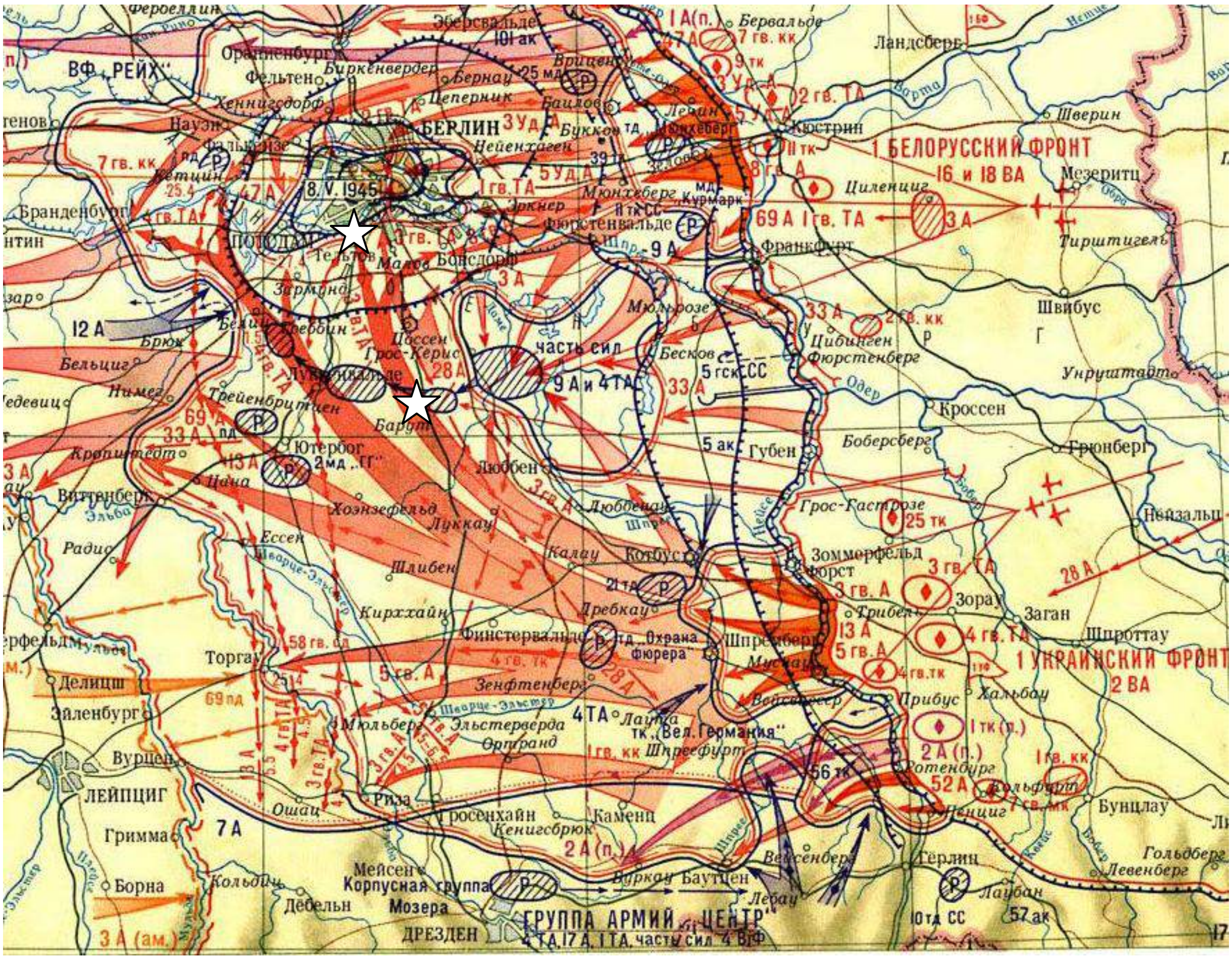

Фрагмент карты «Берлинская операция. 16 апреля – 8 мая 1945 г.
Звездочками отмечены: Барут, Тельтов

каналом почти сплошная, ощетинившаяся огнём стена домов, со стенами толщиной в метр и более. Оценив обстановку, советское командование приняло решение провести тщательную подготовку к форсированию канала. Весь день 23 апреля 3-я гвардейская танковая армия готовилась к штурму. К утру 24 апреля на южном берегу Тельтова сосредоточилась мощная артиллерийская группировка, плотностью до 650 стволов на километр фронта, предназначенная для уничтожения немецких укреплений на противоположном берегу. Подавив мощнейшим артиллерийским ударом вражескую оборону, войска 6-й и 7-й гвардейских танковых корпусов успешно форсировали канал и захватили плацдарм на его северном берегу. На плацдарм была немедленно переброшена артиллерия 10-го артиллерийского Силезского корпуса прорыва РГК.

За выполнение боевых задач при форсировании канала Тельтов 12 мая 1945 г. командир 3-й батареи 1-го дивизиона 38-й гвардейской ордена Богдана Хмельницкого минометной бригады 31-й артиллерийской дивизии прорыва РГК гвардии старший лейтенант А.А.Николаев был представлен к награждению вторым орденом Красной Звезды. Эту награду он получил 27 мая 1945 г.: *«За период наступательных боев против немецко-фашистских захватчиков на подступах к г. Берлину тов. Николаев, командуя батареей, проявил смелость, энергичность и отвагу. 24-го апреля 1945 года при форсировании канала Тельтов, будучи ответственным за выполнение боевых задач, дивизион вел огневые взвода в район огневых позиций. Противник, прикрывая подступы к г. Берлину,*

вел сильный артминометный огонь, обстреливая пути подъезда и район огневых позиций. Осколками снарядов двум боевым машинам нанесены повреждения. Но, несмотря на это, благодаря мужеству и отваге, проявленной т. Николаевым, под разрывами снарядов повреждения ликвидированы. Поставленная задача выполнена своевременно. В результате уничтожены 2 минометные батареи, 3 дзота и до 45 солдат и офицеров противника, обеспечив форсирование канала. За проявленную отвагу и мужество, проявленное в борьбе с немецко-фашистскими захватчиками, достоин правительственной награды – ордена «Красная Звезда». Командир дивизиона гвардии майор Кавульников. 12 мая 1945 г.».

На заключительном этапе Берлинской наступательной операции войска 10-го акп РГК (включая 31-ю адп РГК) в составе 3-й гвардейской танковой армии принимали участие непосредственно в штурме Берлина. К 27 апреля части 3-й танковой армии, преодолевая значительной сопротивление противника, широко применяющего фаустпатроны, в ходе упорных уличных боев, при постоянном сопровождении огнем артиллерии, достигли рубежа железной дороги, опоясывающей южную часть города. Артиллерия корпуса была поставлена на открытые позиции и вела огонь прямой наводкой. 28–30 апреля части 3-й гвардейской танковой армии, продолжая вести бои в берлинском городском районе Шёнеберг, достигли канала в центральной части города.

2 мая 1945 г. за бои в Берлине командир 2-й батареи 1-го дивизиона 38-й гв. минбр 31-й адп РГК гвардии старший лейтенант А.А. Николаев, вновь представляется к ордену Красного Знамени. 31 мая по этому представлению был награжден орденом Отечественной войны II степени: *«Тов. Николаев, действуя в боях по овладению гор. Берлин, проявил мужество и отвагу. 29-го апреля 1945 г., возглавляя штурмовую группу, устанавливал в окнах и в завалах мины и разрушал узлы сопротивления противника. Рискуя жизнью и находясь под ружейно-пулеметным огнем противника, разрушил 6 домов с засевшими автоматчиками противника, уничтожив при этом до 65 солдат и офицеров. Своим смелым подвигом тов. Николаев обеспечил продвижение наших частей и овладение площадью Гинденбург – Штрассе.*

За проявленную смелость и отвагу достоин правительственной награды – ордена «Красное Знамя». Командир 1-го дивизиона гвардии майор Кавульников. 2-го мая 1945 г.»

1 мая 1945 г., когда ещё продолжался штурм Берлина, было принято решение о проведении Пражской операции. Командующему войсками 1-го Украинского фронта Маршалу Советского Союза И.С. Коневу было приказано к 3 мая завершить боевые действия в Берлине и перебросить высвободившиеся войска

„Студент обязан выполнять все домашние, лабораторные, контрольные и другие работы в сроки, установленные календарными планами кафедр.

Домашние задания, выполненные студентами с опозданием против срока календарного плана, сдаются с разрешения заведующего кафедрой или декана факультета.

Студент обязан успешно сдавать зачеты и экзамены в расписанием установленные сроки.

Посещение студентами всех видов учебных занятий является обязательным".

(Из правил учебного распорядка в высших учебных заведениях, утвержденного Всесоюзным Комитетом по делам высшей школы при С. Н. К. С.С.С.Р. от 6 марта 1944 года).

Место печати

Личная подпись студента

СССР
МИНИСТЕРСТВО ВЫСШЕГО ОБРАЗОВАНИЯ
ГОРЬКОВСКИЙ ИНЖЕНЕРНО-СТРОИТЕЛЬНЫЙ ИНСТИТУТ
им. В. П Чкалова

ЗАЧЕТНАЯ КНИЖКА № 48230

Фамилия, имя, отчество Николаев Анатолий Андреевич
Факультет Теплоснабжения, вентиляции и водоснабжения и канализации.
Поступил (~~переведен~~) на 1 курс в 1938 г.
Восстановлен на III к. 26/II-1948 г.
Зам. директора по учебно-научной работе
Декан факультета
29 марта 1948 г.
(дата выдачи зачетной книжки)

Зачетная книжка А.А. Николаева, 1948 г.

для стремительного наступления на Прагу с севера. После передислокации в назначенный район 10-й артиллерийский Силезский корпус перешел в оперативное подчинение 3-й гвардейской армии 1-го Украинского фронта, в составе которой принял участие в Пражской наступательной операции (6–11 мая 1945 г.).

20 декабря 1945 г. Анатолий Андреевич был награжден медалями «За взятие Берлина» и «За освобождение Праги». Награжден также медалью «За победу над Германией в Великой Отечественной войне 1941–1945».

На военной службе оставался до октября 1947 г.: до декабря 1945 г. в должности командира батареи, с декабря 1945 г. до июня 1946 г. – начальника штаба дивизиона 38-й гвардейской минометной бригады, с июня 1946 г. – начальник штаба дивизиона и командир батареи управления 19-й гвардейской тяжелой минометной бригады. Указанные гвардейские минометные части с июня 1945 г. входили в состав Центральной группы войск (ЦГВ) [1], которая включала в себя советские войска, находившиеся в Австрии, Венгрии и Чехословакии.

В октябре 1947 г. А.А. Николаев был уволен в запас. Известно, что завершил военную службу в звании гвардии капитана.

В феврале 1948 г. вернулся в ГИСИ. Был восстановлен студентом 3-го курса 36-й группы санитарно-технического факультета. Учился блестяще. За высокие показатели успеваемости приказом по институту от 5 ноября 1949 г. ему была объявлена благодарность с занесением на доску почета.

В 1950 г. окончил ГИСИ по специальности «Водоснабжение и канализация».

Умер в 1959 г.

[1] *Центральная группа войск (ЦГВ)* – оперативно-стратегическое объединение (группа войск) Советских Вооружённых Сил, дважды существовавшее в период после окончания Великой Отечественной войны: в 1945–1955 годах дислоцировалась на территории Австрии и Венгрии; в период с 24 октября 1968 по 21 июня 1991 г. дислоцировалась в Чехословакии (ЧССР).

Источники:

1) Новые имена студентов ГИСИ, ушедших в годы войны на фронт, появляются в картотеке группы «Поиск» // Строитель. 1986. 7 мая. № 17 (1090).

2) Наградной лист к медали «За боевые заслуги. 8.10.1941. ЦАМО. Ф. 33. Оп. 682525. Д. 305. Л. 521–521 об.

3) Приказ № 83/н от 26.10.1942 г. ВС 6 армии Воронежского фронта. Медаль «За боевые заслуги». ЦАМО. Ф. 33. Оп. 682525. Д. 305. Л. 514.

4) История 75 гв. минп с 22.05.1942 по 31.08.1943. ЦАМО. Ф. 12707. Оп. 1. Д. 2. Л. 146. («Память народа»).

5) Наградной лист к ордену Красной Звезды. 16.04.1944 г. ЦАМО. Ф. 33. Оп. 69155. Д. 2192. Л. 246–246 об.

6) Приказ № 3/н от 23.04.1944 г. 30 гв. минбр. Орден Красной Звезды. ЦАМО. Ф. 33. Оп. 690155. Д. 2192. Л. 238.

7) Первый в Крыму: как освобождали Армянск // РИА Новости Крым. URL: https://crimea.ria.ru/pobeda_2019/20180408/1114187570.html

8) Наградной лист к ордену Отечественной войны I степени. 28 февраля 1945 г. ЦАМО. Ф. 33. Оп. 690305.Д. 638. Л. 251–251 об.

9) Приказ 26/н от 28.04.1945. ВС 6 армии. Орден Отечественной войны I степени. ЦАМО. Ф. 33. Оп. 690306. Д. 638. Л. 209..

10) Журнал боевых действий 38 гв. минбр с 10.12.1944 по 13.05.1945 г. ЦАМО. Ф. 12820. Оп. 1. Д. 1. Л. 19, 21–22 («Память народа»).

11) Наградной лист к ордену Отечественной войны II степени. 2.05.1945. ЦАМО. Ф. 33. Оп. 686196. Д. 2342. Л. 105–105 об.

12) Приказ № 24/н от 31.05.1945 г. 10 арт. корпус прорыва РГК. Орден Отечественной войны II степени. ЦАМО. Ф. 33. Оп. 686196. Д. 2342. Л. 78..

13) Наградной лист к ордену Красной Звезды. 12.05.1945. ЦАМО. Ф. 33. Оп. 687572. Д. 93. Л. 124–124 об.

14) Приказ № 12/н от 27.05.1945. 38 гв. минбр. 31 арт. дивизии прорыва РГК. Орден Красной Звезды. ЦАМО. Ф. 33. Оп. 687572. Д. 93. Л. 171.

15) Акт вручения медали «За взятие Берлина». 38 гв. минбр. 20.12.1945. Указ Президиума ВС СССР. 09.06.1945. ЦАМО. Ф. 9660. Оп. 2. Д. 21. Л. 58.

16) Акт вручения медали «За освобождение Праги». 20.12.1945. Указ Президиума ВС СССР. 09.06.1945. ЦАМО. Ф. 9660. Оп. 2. Д. 21. Л. 119.

17) Прохорков И., Трусов В. Реактивная артиллерия в Великой Отечественной войне. URL : http://www.rkka.ru/analys/reaktiv/main.htm

18) 10 артиллерийский Силезский корпус прорыва Резерва Главного Командования // Портал о фронтовиках «Победа 1945». URL : http://www.pobeda1945.su/division/13260

19) Страница на сайте «Бессмертный полк». URL : https://www.moypolk.ru/berlin/soldiers/nikolaev-anatoliy-andreevich

20) Выпускники Горьковского инженерно-строительного института (ГИСИ) - Нижегородского государственного архитектурно-строительного университета (ННГАСУ 1932 – 2000 гг. Н. Новгород : ННГАСУ, 2000. С. 47.

21) ЦАНО. Ф. 2479. Оп. 4. Д. 164. Л. 36.

22) ЦАНО. Ф. 2479. Оп. 3. Д. 1383 – Личное дело Николаева Анатолия Андреевича.

Автобиография

Родился в 1919 году 23 ноября[1] *в деревне Максимово*[2] *Брусовского района Калининской обл. До Октябрьской революции отец занимался крестьянством. Мать работала в*

[1] В более поздней автобиографии указана другая дата рождения – 9 декабря 1919 г.

[2] Возможно, имеется в виду д. Максимовское Удомельского р-на (с 2015 г. – Удомельского городского округа) Тверской обл. До 1929 г. относилась к Вышневолоцкому уезду Тверской губернии. Расположена в 34 км к северо-западу от г. Удомля, в 156 км к северо-западу от Твери. Возможно также, что наименование деревни было неправильно списано из личного дела. В другой автобиографии указана д. Малиц (Малец), что соответствует военным документам.

швейной мастерской в Петрограде. После Октябрьской революции занимались крестьянством. В 1928 г. со своими родителями переезжаю в гор. В. Волочек Калининской обл. В 1928 г. я поступаю в 1б кл. шк. № 5. В 1932 г. я её окончил и поступил в 5-й кл. В 1935 г. окончил семилетку и поступил в 8-й кл. ср. шк. № 2, которую окончил в 1938 г. В 1937 г. поступил в комсомол. В комсомольской организации был ответственным за военную работу в школе, руководил тремя военными кружками. За хорошую военную работу в школе был премирован районным советом Осоавиахима. В настоящее время отец работает на почте, мать в Вэш(?)горторге. Не военнообязанный – допризывник.

6.07.38 г.

Справка о составе семьи

[…] 11 человек: мать, отец и 9 детей.

[…] Дети: Анатолий 1919, Василий 1921, Татьяна 1923, Надя 1925, Любовь 1926, Тоня 1928, Александр 1929, Мария 1931, Зоя 1937.

Справка

Дана настоящая Николаю Андреевичу Николаеву в том, что он работает в Вышневолоцкой конторе связи в качестве доставщика посылок. Оклад 280 руб.

23) Архив ННГАСУ. Оп. 5. Д. 354 – Личное дело Николаева Анатолия Андреевича, 1919.

Выписка из приказа № 17 от 26 февраля 1948 года (Л. 1)

Николаева Анатолия Андреевича восстановить студентом III к. 36 гр. ф-та ТВВК, как вернувшегося из армии и ранее учившегося в институте.

[Подписи]

Заявление директору ГИСИ им. Чкалова от бывшего студента III курса ф-та ТВВК Николаева Анатолия Андреевича (Л. 2)

Прошу Вас зачислить меня студентом института, так как в июле 1941 г. я был призван в армию и находился там до ноября 1947 года. Прошу Вас не отказать в моей просьбе.

[Подпись]

(Ходатайство: *«Директору ГИСИ. Считаю возможным зачислить на 3-й курс (6-й семестр) по специальности В.К. в гр. № 36 с 7/II 48 г. Ввиду расхождения программ, тов. Николаеву А.А. необходимо досдать технол. металл. за 4-й сем., электротехнику за 5-й сем. и политэкономию за 1-й сем.» 13.12.47 [Подпись]*.

Резолюция: *«В приказ: восстановить студентом III курса VI семестра ф-т ТВВК 36 группа, как вернувшегося из Кр. Армии и ранее учившегося в институте. 18/II 48 [Подпись]*. Пр. № 17 от 26/II–48 г.)

Анкета (Л. 3–3 об.)

Фамилия, имя и отчество: *Николаев Анатолий Андреевич*

Время и место рождения: *9 декабря 1919 г. с. Малиц Брусовского р-на Калининской обл.*

[…]

Кем выдан паспорт: *Вышневолоцким ГОМ Калининской обл.*

Дата выдачи паспорта: *18 ноября 1947 г. […]*

Прописан: *Канавинский р-н Общежитие ГИСИ*

Соцпроисхождение: *из крестьян*

Партийность: *член ВКП(б)*

Образование: *3 курса Горьковск. инж.-строительного института […]*

Военная служба в Советской Армии до отеч. войны: *не служил*

Участие в отечественной войне: *с 23 июля 1941 г. по 9 мая 1945 г.*

Выбыл из рядов Советской Армии *в октябре 1947 г.*

Последнее военное звание: *гвардии капитан*

Последняя должность: *командир батареи управления*

Был ли в плену: *не был […]*

Награды: *Ордена: Отечеств. войны 1 ст., Отечественной войны 2 ст., два ордена Кр. Звезды. Медали: «За боевые заслуги», «За взятие Берлина», «За освобождение Праги», «За победу над Германией».*

Семейное положении: *холост*

Имеете ли инвалидность: *не имею*

Выполняемая работа с начала трудовой деятельности (включая военную слжбу):

Сент. 1938 г.	Июль 1941	Студент	ГИСИ	г. Горький	Призван в арм.
июль 1941	май 1942	курсант	Москов. воен.-инж. училище	г. Москва	
май 1942	февр. 1943	электротехник	75 ГМП	Воронежский ф-т	
февр. 1943	апрель 1943	командир огн. взвода	75 ГМП	Сталинградск. ф-т	
апр. 1943	май 1943	пом. ком. батареи	75 ГМП	Юго-Зап. ф-т	
май 1943	июль 1943	ком. взвода управл.	75 ГМП	Юго-Зап. ф-т	
июль 1943	сент. 1944	электротехник	30 ГМПБр[1]	4-й Украинский ф-т	
сент. 1944	дек. 1944	ком. взвода управл.	38 ГМОБХБр[2].	1-й Украинский ф-т	
дек. 1944	март 1945	нач. разведки дивизиона	38 ГМОБХБр.	1-й Украинский ф-т	
март 1945	дек. 1945	ком. батареи	38 ГМОБХБр.	1-й Украинский ф-т и ЦГВ	
дек. 1945	июнь 1946	нас. штаба дивизиона	38 ГМОБХБр.	ЦГВ	
июнь 1946	июль 1946	нач. шт. д-на	19 ГМБОКБХБр	ЦГВ	
июль 1946	окт. 1947	ком. бататеи управления	19 ГМБОКБХБр	ЦГВ и Прик. ВО[3]	демобилизован в запас

Студенческий билет получил: [Подпись]

25 февраля 1948 г. [Подпись]

Автобиография (Л. 4)

Я, Николаев Анатолий Андреевич, родился в 1919 г. 9 декабря в с. Малиц, Брусовского района, Калининской обл. До 1930 г. вместе с родителями жил там же. В 1930 г. переезжаю в г. Вышний Волочек Калининской обл. В 1938 г. в г. В.-Волочке окончил среднюю школу № 2 и в этом же году поступил на 1-й курс Горьковского инженерно-строительного института. В июле 1941 г. после окончания 3 курса был призван в армию и направлен учиться в Московское военно-инженерное училище. В мае 1942 года окончил училище и был направлен в 75 ГМП. В июне месяце 1942 г. вместе с полком выехал на фронт и находился на фронте до окончания войны с Германией.

За время войны был награжден орденом Отечественной войны 1 ст., орденом Отечественной войны 2 ст., двумя орденами Красной Звезды, медалью «За боевые заслуги», медалью «За взятие Берлина», медалью «За освобождение Праги», «За победу над Германией». В армии занимал должности: электротехника батареи, командира взвода, нач. разведки дивизиона, командира батареи, нач. штаба д-на. В мае 1943 года был принят в члены

[1] 30-я гвардейская минометная Перекопская бригада.

[2] 38-я гвардейская минометная ордена Богдана Хмельницкого бригада.

[3] Прикарпатский военный округ.

ВКП(б). В октябре 1947 года был уволен из армии в запас.

25 февраля 1948 г. [Подпись]

Справка (Л. 5)

[Штамп Горьковского инженерно-строительного института им.]

? декабря 1947 г.

выдана тов. Николаеву А.А. в том, что он действительно являлся студентом IV курса ф-та ТВВК Горьковского инженерно-строительного института имени В.П. Чкалова с 28 августа 1938 г. пр. 48 до 28 января 1942 г. пр. № 6.

Выбыл из ин-та в ряды РККА.

Справка выдана для представления в деканат.

Справка от 28 февраля 1948 г. (Л. 6)

Дана настоящая г. капитану запаса НИКОЛАЕВУ Анатолию Андреевичу, 1919 г. рождения в том, что он действительно проходил военную службу в Советской Армии с февраля м-ца 1941 г. по 25 октября 1947 г.

Уволен в запас по демобилизации приказом войсками Прикарпатского ВО № 0816 от 29.9.47 г.

Справка дана в учебное заведение

Выписка из приказа № 117 от 5 ноября 1949 г. (Л. 12)

Празднуя 32-ю годовщину Великой Октябрьской Социалистической революции, советский народ подводит итоги своей работы в деле досрочного выполнения послевоенной Сталинской пятилетки, в деле борьбы за успешное построение коммунизма в нашей стране.

Коллектив нашего института: ученые, студенты, рабочие и служащие, шагая в ногу со всем советским народом, добились значительных успехов в своей учебной и производственной работе.

Отмечая большую плодотворную деятельность в деле подготовки кадров, высокие показатели успеваемости в учебных занятиях, успешное разрешение хозяйственно-политических задач, в день 32-й годовщины Октября объявляю благодарность с занесением на доску почета:

б) студентам:

сантехнический факультет – Николаеву Анатолию Андреевичу V к. 36 гр.

Песчанников Аркадий Александрович

1919 – ?

Родился в 1919 г. в г. Слободском Слободского уезда Вятской губ. (в наст время – Слободской р-н Кировской обл.). Отец до революции был рабочим, после революции – директором меховой фабрики, а затем занимал другие ответственные должности. В 1930 г. умер. Семья в это время насчитывала 8 человек.

Аркадий учился очень хорошо. В 1938 г. окончил Слободскую среднюю школу № 7 и в этом же году поступил на санитарно-технический факультет ГИСИ (специальность «Водоснабжение и канализация»). Являлся однокурсником Павла Будилова (см. «ГИСИ фронту и тылу», ч. 1). Согласно документам ГИСИ был призван в ряды РККА в октябре 1941 г. (приказ по ГИСИ (студенческая часть) № 72 от 22 октября 1941 г.). В военных документах другая дата призыва – 22 (27) июня 1941 г. Разнится также информация о военкомате призыва – в одних документах – Сталинский РВК г. Горького[1], в других – Слободской РВК Ки-

[1] *Сталинский р-н г. Горького* – в наст. время Канавинский и част. Московский р-ны Нижнего Новгорода.

ровской области. Сам Аркадий Александрович в своей послевоенной автобиографии указал, что был мобилизован в ряды РККА 5 августа 1941 г., успев полностью окончить 3 курса института.

А.А. Песчанников, 1938 г.

В марте 1942 г. окончил Ленинградское военно-инженерное училище, получив звание лейтенанта, и был направлен на Ленинградский фронт.

Бóльшую часть боевого пути (с октября 1942 по май 1945 г.) прошел в составе 6-го отдельного инженерно-саперного батальона. В течение всего боевого периода батальон входил в состав 52-й инженерно-саперной бригады, которая была сформирована 23 октября 1942 г. на Ленинградском фронте в районе Ленинграда. Бригада воевала на Ленинградском, 3-м Белорусском и 1-м Украинском фронтах. Обеспечивала боевые действия 2-й ударной, 21, 23, 42, 55 и 67-й армий, с июня 1944 г. действовала в составе 21-й армии. Участвовала в операции «Искра» по прорыву блокады Ленинграда, Мгинской, Красносельско-Ропшинской, Выборгской, Сандомирско-Силезской, Верхне-Силезской и Пражской наступательных операциях; обеспечивала преодоление войсками рек Нева. Плюса, Желча, Великая, Нейсе. Одер и Пилица: участвовала в освобождении городов Гатчина, Териоки, Выборг. Глейвиц, Гинденбург, Крулевска, Бендзин, Домброва, Челядзь, Катовице. Беутен и Нейсе, в освобождении Польши и Чехословакии. Верховным Главнокомандующим личному составу бригады объявлено три благодарности. А.А. Песчанников – участник многих упомянутых операций.

На Ленинградском фронте находился до октября 1944 г., сначала в должности командира саперного взвода, затем командира роты. Был награжден медалью «За оборону Ленинграда». В 1985 г. в Музей истории ННГАСУ им были переданы копии заметок в стенгазету Горьковоблсельстроя о боевых делах его взвода и роты во время Великой Отечественной войны (заметки написаны в 70–80-х гг.). В одной из них он рассказал о подготовке к наступлению по снятию блокады Ленинграда: *«[…] Поздней осенью 1943 г. наш саперный батальон располагался под Пулковской высотой и выполнял разные работы по минированию, устройству заграждений на нашем переднем крае. И вот получаем боевое задание: убрать немецкие проволочные заграждения на участке г. Пушкино – Пулково. Проволочные заграждения у немцев были в виде спирали Бруно диаметром около 1 м. Перед проволокой ставились противотанковые, а перед траншеей – противопехотные мины.*

Стали думать-гадать, как уничтожить проволочные заграждения у противника. Решили подрывать зарядами, так как проволока располагалась в 40–50 метрах перед их траншеей […]

В условленный день вооружились взрывчаткой и с вечера пошли на передний край по оврагам в темноте на участок против г. Пушкина […] В 100–150 м перед немецкой обороной нашими войсками была вырыта наша выносная траншея (параллельно немецкой) – для будущего сосредоточения перед ата-

кой). Мы в ней собрались, рассредоточились на нужное расстояние и по моей команде поползли к проволоке. Сейчас уже при каждой вспышке ракеты нужно было останавливаться, замирать, не разговаривать и ни чем не стукнуть […] Один по одному бойцы, кто подложил и соединил свои заряды, стали отходить в исходную траншею […] Наконец возвратились все. Я отдаю помкомзводу команду – взрывай. Поднялся оглушительный грохот и желто-красные сполохи в темноте.

Немецкая проволока на нашем участке была взорвана. Но и нам досталось. Немцы открыли огонь из всех видов стрелкового оружия по району взрыва. Мы по выносным траншеям направились к своему переднему краю. Без потерь не обошлось.

Было три подобных выхода. Взрыванием проволоки противника в то время занимались 3 саперных батальона нашей 52-й инженерно-саперной бригады».

За участие в Ленинградско-Новгородской наступательной операции (14 января – 1 марта 1944 г.) А.А. Песчанников был награжден своим первым орденом Красной Звезды (28 февраля 1944 г.). В наградном листе к ордену содержится информация о его боевых заслугах: «*Взвод лейтенанта Песчанникова получил задачу в течение 5 и 6.2.44 г. построить два пролета моста через реку Плюсса*[1] *у д. Губин Перевоз*[2]*. Подготовив материал, тов. Песчанников быстро расставил личный состав взвода так, что поставленная задача была выполнена на 4 часа раньше срока.*

12.2.44 г. взвод получил задачу в течение 72 часов построить три пролета моста через р. Ремда в д. Ремда[3]*. Полностью для постройки трех пролетов материала не хватало. Организовав одной группой заготовку элементов, другой – сбор подручного материала, тов. Песчанников построил заданный ему участок моста за 21 час, несмотря на воздействие авиации противника. Таким образом, участок моста был построен под грузы 60 тонн раньше срока на 51 час.*

За умелую организацию работ и проявленную при этом инициативу и мужество тов. Песчанников достоин правительственной награды – ордена «Красной Звезды». Командир 6-го оисб майор Хандыго. 19 февраля 1944 г.».

О нелегкой и очень опасной работе по возведению переправ на передовой А.А. Песчанников неоднократно рассказывал в своих заметках-воспоминаниях. Вот один из сюжетов: *«Летом 1944 г.* (речь идет о Выборгской наступательной операции, 10–20 июня 1944 г. – Авт.) *во время наступления войск Ленинградского фронта на Карельском перешейке на г. Выборг на небольшой речке Вамменсульёки командиром саперного батальона моей роте была поставлена задача: построить мост под танки. До освобождения этого района нашими войсками я начал готовиться к наведению моста. По карте и авиафотосъемке была определена примерная длина существовавшего моста. Саперные взвода роты начали заготовку леса для постройки моста. После занятия нашими войсками района переправы я получил несколько грузовых автомашин и все заготовки моста быстро подвезли на место.*

---

[1] *Плюсса* – река в Псковской и Ленинградской областях России, правый приток Нарвы.

[2] *Губин Перевоз* – деревня в Гдовском р-не Псковской обл. на р. Плюсса. Расположена примерно в 200 км к юго-западу от Санкт-Петербурга, в 135 км (по прямой) к северу от Пскова, в 22 км к северо-востоку от Гдова.

[3] *Ремда* – деревня в Гдовском р-не Псковской обл. Входит в состав Самолвовской волости Гдовского р-на. Расположена на юго-западе района на реке Ремда (севернее озера Владычное или Ремда), в 10 км к востоку от волостного центра Самолва, в 63 км к северо-западу от Пскова.

Старый мост финнами был взорван. Я назначил 2-х человек проверить на минирование прилегающие берега к мосту, дно реки и дорогу. Саперы обезвредили 7 противотанковых и 12 противопехотных мин. Частью людей вырыли щели для укрытия. Размерили, распределились и приступили к делу. Было это около 3–5 час. дня. Мост длиною 22 метра следовало построить за ночь. Не успели проработать и 30 минут, как начался обстрел из минометов нашего моста. В дальнейшем эти обстрелы повторялись регулярно через 15–20 минут. Вот тут и пригодились ранее вырытые щели. Ночи летом светлые, короткие, это как-то облегчало работу саперов, но это же и помешало сделать мост раньше.

Около 5-ти часов утра уже через почти готовый мост наши солдаты проводили под конвоем 2-х финнов с рацией, переодетых в новенькую форму красноармейцев, но старого образца. Вот тогда нам стало понятно, почему нас регулярно и точно обстреливали. Убитых, правда, не было, но раненые были.

К 7 часам утра мост был закончен. Я доложил своему командиру. И пошли по мосту танки, самоходки, артиллерия, автомашины со всяким военным имуществом, боеприпасами.

Когда основная масса войск прошла, появилось 7 двухмоторных бомбардировщиков противника и начали бомбить мост, но не попали. Мы радовались, что мост остался цел. (Правда, жертвы среди переправлявшихся войск были). После этого подлетели 2 мессершмита, которые сопровождали бамбардировщики, и тоже начали бомбить. Я подумал тогда: пустое дело, раз 7 бамбовозов не разбили с пикирования, так истребителям подобного ничего не сделать. И вот второй истребитель сбросил с пикирования небольшую бомбу и попал в мост. Один пролет был разрушен, но опоры уцелели. Было досадно, что с таким трудом построенный мост, выведен из строя.

Мост нужно было восстанавливать. Один взвод поставил на восстановление, а другие отправил на отдых. Через 2–3 часа по мосту снова пошли наши войска на Выборг».

Участвовал в разминировании г. Выборга. Вспоминал, что с взводом саперов начали с городской электростанции, а потом обследовали дом за домом, квартал за кварталом в течение трех недель.

В послевоенной автобиографии А.А. Песчанникова указано, что в октябре – ноябре 1944 г. он был на 3-м Белорусском фронте. В это время его часть находилась в резерве Ставки ВГК. Возможно, дислоцировалась в зоне действия 3-го Белорусского фронта, возможно также, что А.А. Песчанников выполнял какие-то особые поручения. 3-й Белорусский фронт проводил Гумбиннен-Гольдапскую операцию (16–30 октября 1944 г.), которая стала первой попыткой советского командования разгромить восточно-прусскую группировку противника. Она отличалась непрерывными ожесточенными сражениями. В ходе операции советские войска прорвали несколько оборонительных рубежей и блокировали Курляндскую группировку, но разгромить противника не удалось.

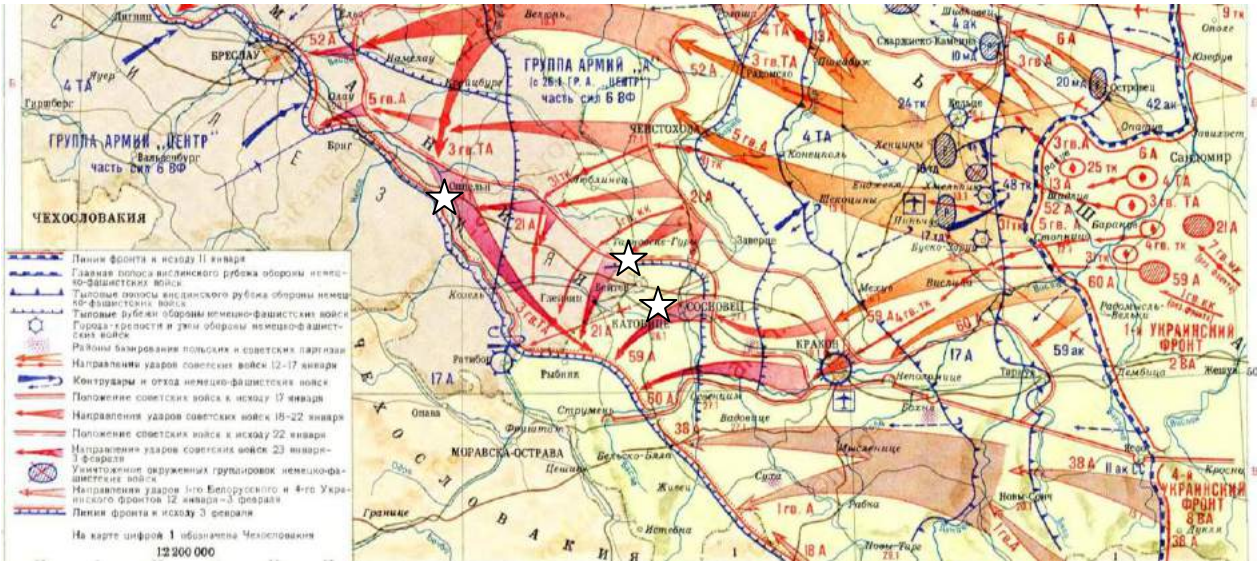

Фрагмент карты Сандомирско-Силезской наступательной операции. 12 января – 3 февраля 1945 г. Звездочками отмечены Оппельн и Катовице, Тарновске-Гуры

С декабря 1944 г. до окончания войны А.А. Песчанников воевал на 1-м Украинском фронте. Вместе со своим батальоном в составе 21-й армии участвовал в освобождении Польши и Чехословакии. Ему было присвоено звание старшего лейтенанта, и в 1945 г. он стал адъютантом старшим (то есть начальником штаба) батальона (в батальонах был своего рода штаб, который состоял из одного офицера и вестового, в военных документах эта офицерская должность называлась старший адъютант, или адъютант старший батальона).

В ходе Сандомирско-Силезской операции (12 января – 3 февраля 1945 г.) войска 21-й армии были введены в сражение в составе второго эшелона 1-го Украинского фронта. Они действовали в направлении Тарновиц[1] – Оппельн[2]. Используя успех наступления войск фронта на бреславском направлении, войска армии глубоко обошли силезскую группировку противника и совместно с войсками других армий создали угрозу окружения и вынудили ее начать отход. В конце января 1945 г. войска 21-й армии во взаимодействии с соединениями 59-й армии овладели важными городами Домбровского угольного бассейна Катовице[3] и Крулевска-Гута (Хожув)[4] и очистили от противника Силезский промышленный район.

---

[1] *Тарно́вске-Гу́ры (Тарновские Горы; польск. Tarnowskie Góry, нем.* ***Tarnowitz)*** – город в Польше, входит в Силезское воеводство, Тарногурский повят. Имеет статус городской гмины. Расположен в 24 км (по прямой) к северо-западу от г. Катовице, в 69 км к юго-востоку от г. Ополе.

[2] *Опо́ле (польск. Opole, сил. Uopole)*, до 1945 г. ***Оппельн*** *(нем. Oppeln)* – город в Польше на реке Одра, столица Опольского воеводства. Культурный (филармония, театр) и научный (университет, политехнический институт) центр региона. Расположен в 80 км (по прямой) к юго-востоку от Вроцлава.

[3] *Ка́товице (польск. Katowice , нем. Kattowitz – (польск. Stalinogród) в 1953–1956)* – город на юге Польши в Верхней Силезии, столица Силезского воеводства. Катовице – центр науки, культуры, промышленности, бизнеса, торговли и транспорта в Верхней Силезии и южной части Польши, а также главный город в Верхнесилезском промышленном регионе. Расположен в 258 км (по прямой) к юго-западу от Варшавы, в 68 км к северо-западу от Кракова, в 168 км к юго-востоку от Вроцлава.

[4] *Хо́жув (польск. Chorzów, сил. Chorzůw, с 1799 по 1884 и с 1939 по 1945 – Кёнигсхютте (нем. Königshütte, с 1884 по 1922 – Кёнигсхютте-Обершлезиен, с 1922 по 1934 –* ***Крулевска-Хута)*** – город в Польше, в Силезском воеводстве. Расположен в южной части страны, в 6 км к северо-востоку от Катовице, в 50 км к северу от границы с Чехией, на Силезской возвышенности в пределах Верхнесилезского каменноугольного бассейна. Промышленный центр и железнодорожный узел.

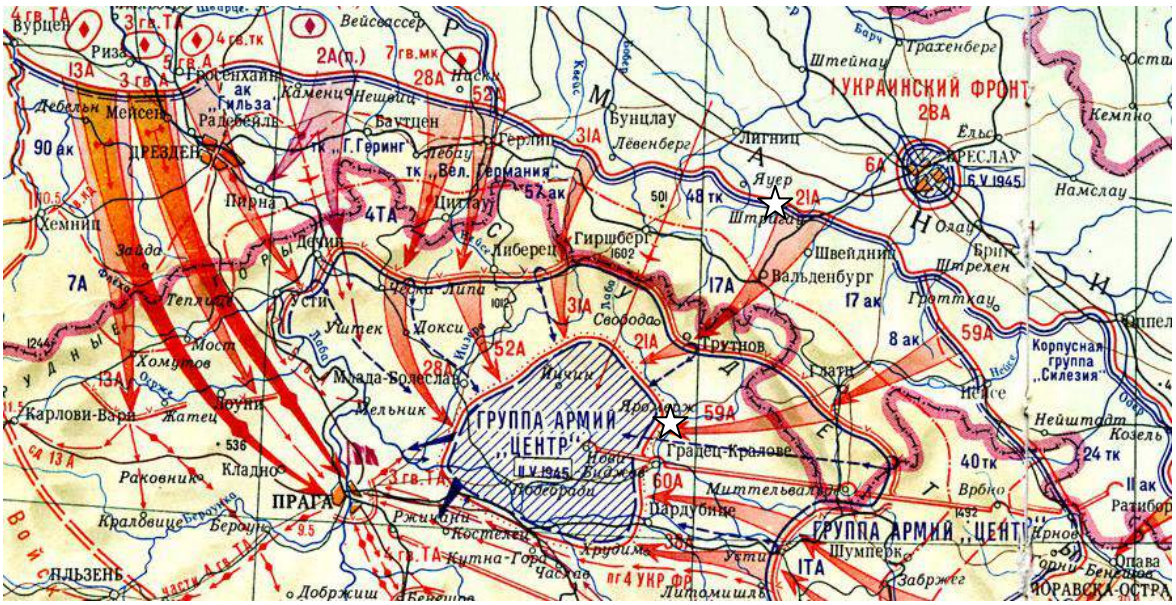

Фрагмент карты освобождения Чехословакии.
Звездочками отмечены: Яромерж, Штригау

По итогам операции, наиболее отличившиеся соединения и части фронта получили почетные наименования и награды, в том числе 6-й инженерно-саперный батальон (адъютантом старшим которого являлся А.А. Песчанников) был удостоен наименования Катовицкий (5 апреля 1945 г.) и награждён орденом Красной Звезды (5 апреля 1945 г.)

В марте 1945 г. 21-я армия в ходе Верхне-Силезской операции (15–31 марта 1945 г.) участвовала в разгроме оппельнской группировки противника. В последующем войска армии, успешно развивая наступление, вышли в предгорья Судет, юго-западнее Бреслау[1] (Вроцлав). Участвуя в Пражской операции (6 – 12 мая 1945 г.), 7 мая армия перешла в наступление и 10 мая, овладев рубежом Йилемнице[2] – Яромерж[3], приступила к приему капитулировавших войск противника.

За образцовое выполнение боевых заданий в ходе Сандомирско-Силезской, Верхне-Силезской и Пражской наступательных операций и проявленные при этом отвагу и мужество А.А. Песчанников был награжден ещё одним орденом Красной Звезды (23 мая 1945 г.) и орденом Отечественной войны II степени (6 июня 1945 г.). Его боевые заслуги отражены в наградных листах.

---

[1] *Вроцлав (польск. Wrocław), старое русское название – Бреславль; нем. Бре́слау (нем. Breslau, сил. Wrocłow, сил.-нем. Brassel, лат. Vratislavia, Wratislavia)* – столица Силезии, город на правах повята, один из самых крупных (четвёртый по населению в Польше после Варшавы, Кракова и Лодзи) и самых старых городов Польши, расположенный на обоих берегах среднего течения Одры, на Силезской низменности. Расположен в 301 км (по прямой) к юго-западу от Варшавы, в 216 км к северо-востоку от Праги.

[2] *Йилемнице (чеш. Jilemnice), бывш. Шта́ркенбах (нем. Starkenbach)* – город в Чехии. Находится на крайнем севере Чехии, в Либерецком крае, районе Семили, горном регионе Крконоше. Расположен в 96 км (по прямой) к северо-востоку от Праги, в 120 км к юго-западу от Вроцлава.

[3] *Яромерж (устар. Яромерь; чеш. Jaroměř, польск. Jaromierz, бывш. нем. Josefstadt)* – город в Восточной Чехии, находится в 20 км к юго-западу от районного центра г. Наход и от границы с Польшей, в 17 км к северо-востоку от областного центра Градец Кралове, в 40 км (по прямой) к юго-востоку от Йилемнице и в 110 км (по прямой) к северо-востоку от Праги; в месте слияния трёх рек – Лабы, Упы и Метуе на высоте 254 м над уровнем моря.

К ордену Отечественной войны II степени:

«За время боевых действий, в которых участвовал батальон в составе войск 1-го Украинского фронта в течение января – мая 1945 г., от плацдарма на реке Висла в районе Сандомир[1] *до Центральных районов Германии западнее Бреславля* (ныне Вроцлав – Авт.) *до границ Чехословакии тов. Песчанников обеспечил четкую и планомерную работу штаба батальона в любой боевой обстановке.*

При постройке моста через реку Одер в районе Одервинкель[2] (Верхне-Силезская операция – Авт.) *– кв. 0610 25–29.3.45 г. тов. Песчанников руководил укладкой верхнего строения моста и, несмотря на ожесточенный обстрел противником места постройки моста, образцово справился с данной задачей. При выполнении данной задачи тов. Песчанников там, где происходили заминки из-за обстрела противника, своим личным примером увлекал бойцов на быстрейшее и качественное выполнение заданий. Так было при выполнении всех боевых заданий батальоном. 6 мая 1945 года в районе д. Барцдорф*[3] (Пражская наступательная операция – Авт.) *противник трижды переходил в контратаку. Тов. Песчанников, находясь при роте, занимавшей там оборону, руководил отражением атак противника, которые все были отбиты.*

За образцовое выполнение заданий командования и проявляемые при этом отвагу и мужество тов. Песчанников достоин правительственной награды ордена «Отечественная война 2-й степени». Командир 6-го ОИСК орд. Кр. Зв. б-на майор Хандыго 12 мая 1945 года»

К ордену Красной Звезды:

«Работая адъютантом старшим батальона, тов. Песчанников А.А. проявил себя грамотным штабным работником и обеспечил четкую планомерную работу штаба батальона в любой боевой обстановке.

6 мая 1945 года, когда противник трижды атаковал нашу оборону в районе д. Барцдорф (Пражская наступательная операция – Авт.), *тов. Песчанников командовал ротой батальона, занимавшей оборону на данном участке. В результате его решительных и своевременных действий ротой по противнику две атаки противника были отбиты с большими потерями для противника, а третья после кратковременного успеха также потерпела неудачу.*

За образцовое выполнение заданий командования и проявленные при этом отвагу и мужество тов. Песчанников достоин правительственной на-

---

[1] *Сандомиир (польск. Sandomierz – Сандóмеж)* – город в Польше, входит в Свентокшиское воеводство, Сандомирский повят. Имеет статус городской гмины. Расположен на обоих берегах реки Вислы, чуть выше по течению от места впадения в неё реки Сан, в 180 км к юго-востоку от Варшавы.

[2] *Одервинкель* – в настоящее время *Конты-Опольские (Kąty Opolskie)* – сельский округ в составе гмины Тарнув-Опольский Опольского повята Опольского воеводства Польши. Находится чуть южнее города Ополе.

[3] *Бартошувек (польск. Bartoszówek, нем.* ***Barzdorf)*** – село в Польше, в гмине Стшегом Свидницкий повята Нижнесилезское воеводства. Расположено примерно в 5 км к северо-востоку от г. Стшегом (Стригау, **Штригау**; польск. *Strzegom*, нем. *Striegau*).

грады ордена «Красной Звезды». Командир 6-го ОИСК орд. Кр. Зв. б-на майор Хандыго 13 мая 1945 года».

День Победы А.А. Песчанников встретил в г. Ново-Пака[1] (Чехословакия). Этому событию посвящены очень трогательные строки его воспоминаний: *«[…] К обеду 9 мая наша часть вошла в г. Ново-Пака. Погода была очень хорошая, население встречало как своих освободителей. Такая была для всех радость, что трудно передать. Скажи любой солдат, что он хочет пить, так сразу несколько человек побегут и принесут кто воды, кто квасу, кто ситро. Наш батальон расположился на пустыре этого городка. Старшины рот стали готовить обед. Так получилось, что обедом некого было кормить. Население пригласило наших солдат, сержантов и офицеров к себе и угощало их как освободителей (фашистская Германия оккупировала Чехословакию около 6 лет). А нашими обедами старшины угощали местное население, в основном детей […]».*

В 1945 г. был награжден медалью «За победу над Германией в Великой Отечественной войне 1941–1945 гг.».

С августа 1945 по август 1946 г. учился на 1-м курсе Военно-инженерной академии. На основании закона о демобилизации старших возрастов личного состава Действующей армии в августе 1946 г. демобилизовался. Был восстановлен в число студентов санитарно-технического факультета ГИСИ. В 1948 г. окончил институт по специальности «Водоснабжение и водоотведение». Жена – Тамара Николаевна Песчанникова – выпускница ГИСИ.

Продолжил военную службу, завершив ее 10 ноября 1965 г. в звании майора. 30 декабря 1956 г. награжден медалью «За боевые заслуги»; к юбилею Победы 6 апреля 1985 г. – орденом Отечественной войны II степени.

Известно, что много лет работал в системе Горьковоблсельстроя.

Источники:

1) Представление на награждение. 6 оисапб. Медаль «За оборону Ленинграда». ЦАМО. Ф. 30373. Оп. Д. 15. Л. 391.

2) Наградной лист к ордену Красной Звезды. 19.02.1944. ЦАМО. Ф. 33. Оп. 690155.. Д. 556.

3) Информация портала «Дорога памяти».

4) Приказ № 24/н от 28.02.1944. 52-я отдельная инженерно-саперная Гатчинская бригада. Орден Красной Звезды. ЦАМО. Ф. 33. Оп. 690155.. Д. 556.

5) Наградной лист к ордену Красной Звезды. 13.05.1945. ЦАМО. Ф. 33. Оп 690306. Д. 3540. Л. 139–140.

6) Приказ № 21/н от 23.05.1945. 55-й ск. Орден Красной Звезды. ЦАМО. Ф. 33. Оп 690306. Д. 3540. Л. 80.

7) Наградной лиск к ордену Отечественной войны II степени. 12.05.1945. ЦАМО. Ф. 33. Оп. 690306. Д. 3486. Л. 239–239 об.

8) Приказ № 203/н от 06.06.1945. Орден Отечественной войны II степени. ЦАМО. Ф. 33. Оп. 590306. Д. 3486. Л. 231.

9) Информация о награждении орденом Отечественной войны II степени. 06.04.1985.

10) Музей истории ННГАСУ. Воспоминания А.А. Песчанникова.

11) Выпускники Горьковского инженерно-строительного института (ГИСИ) - Нижегородского государственного архитектурно-строительного университета (ННГАСУ 1932 – 2000 гг. Нижний Новгород : ННГАСУ, 2000. С. 41.

12) ЦАМО. Ф. 2479. Оп. 4. Д. 164. Л. 25.

[1] *Нова-Пака (чеш. Nová Paka)* – город в Чехии, в районе Йичин Краловеградецкого края. Расположен в 22 км северо-восточнее административного центра района, г. Йичина, в 77 км (по прямой) к северо-востоку от Праги.

13) ЦАМО 1. 2479. Оп. 3. Д. 1577 – Личное дело Песчанникова Аркадия Александровича.

Автобиография (Л. 7)

Родился 27 августа 1919 года в городе Слободском Вятской губернии. Отец до революции был рабочим, после революции – директором меховой фабрики. В 18 году вступает в партию. В последующие годы занимает различные должности в учреждениях. Мать до революции и после революции вплоть до 27 года была домохозяйкой. С 27 года по настоящее время работает на производстве.

С восьми лет пошел в начальную школу, на протяжении всей учебы в которой был в числе хороших учеников. Во втором классе вступил в пионерскую организацию.

В 1930 году, когда мне было 10 лет, отец мой умер.

Окончив начальную школу, поступил в школу 10-летку. Учась во второй и третьей ступени, я был по-прежнему [в числе хороших учеников]. В десятом классе вступил в комсомол.

Полученное среднее образование меня не удовлетворяет. Хочу получить высшее.

7/VIII–38 г. [Подпись]

14) Архив ННГАСУ.Оп. 3. Д. 141 – Личное дело Песчанникова Аркадия Александровича

Выписка из приказа № 50 от 9 сентября 1946 г. (Л. 2)

Песчанникова Аркадия Александровича зачислить студентом 13 группы IV к. ф-та ТВВК как демобилизованного из РККА с условием сдачи экзаменов по электротехнике, политэкономии, архитектуре и курсовых проектов по водоснабжению и стройпроизводству до 1/XI с. г.

Заявление директору ГИСИ им. Чкалова от Песчанникова Аркадия Александровича (Л. 3)

Прошу Вас восстановить меня в институт на 4-й курс ф-та ТВВК, отделение водоснабжения и канализации.

В Вашем институте я учился с 1938 по 1941 г., окончил полностью 3 курса, но в связи с войной 5-го августа 1941 года я был мобилизован в РККА.

В настоящее время на основании закона о демобилизации старших возрастов личного состава Действующей армии от 23-го июня 1945 г. я демобилизовался и желаю продолжить учебу в институте.

2.9.46 [Подпись]

Автобиография Песчанникова Аркадия Александровича (Л. 4)

Родился в 1919 г. в Кировской обл. г. Слободской в семье рабочего.

С 1928 г. учился и в 1938 г. окончил Слободскую среднюю школу. С 1938 г. по 1941 г. учился в Горьковском инженерно-строительном институте, окончил 3 курса и в августе 1941 г. был мобилизован в РККА.

В марте 1942 г. я уже окончил Ленинградское военно-инженерное училище и был направлен на Ленинградский фронт. В должностях к-ра саперного взвода и роты я был там до октября 1944 г.

Октябрь – ноябрь 1944 г. был на 3-м Белорусском фронте. С декабря 1944 г. до окончания войны был на 1-м Украинском фронте в должности адъютанта старшего отдельного батальона.

С августа 1945 по август 1946 г. учился на 1-м курсе Военно-инженерной академии.

По рапорту и на основании закона о демобилизации старших возрастов личного состава действующей армии от 23 июня 1945 г. был демобилизован.

Член ВКП(б) с 1944 года.

2.9.46 [Подпись]

Справка от 2 сентября 1946 г. (Л. 5)

Справка Выдана настоящая тов. Песчанникову А.А. в том, что он действительно являлся студентом IV курса ф-та ТВВК Горьковского инженерно-строительного института

им. В. П. Чкалова с 1938 по 22 октября 1941 г.. Пр. 72. Отчислен из института ввиду призыва в ряды РККА.

Справка (Л. 16)

Дана Песчанникову Аркадию Александровичу, проживающему в Канавинском р-не по ул. Литвинова, д. 17, кв. 9, в том, что он вместе с женой являются студентами ГИСИ и живут самостоятельно. Справка дана для представления в институт.

18/II–48 г.

Автобиография (Л. 20)

Я, Песчанников Аркадий Александрович, родился в 1919 г. в г. Слободском Кировской обл. в семье рабочего. Окончил среднюю школу в г. Слободском Кировской обл. в 1938 г.

Член ВКП(б) с 1944 г.

Производственную практику проходил в тресте «Водоканализация» г. Горького в качестве прораба на строительстве водовода. За границей не был. На территории временно оккупированной немцами не жил. Участник Отечественной войны, в плену не был. Не судим. На иждивении находится жена.

16.3.48 [Подпись]

Личный листок по учету кадров (Л. 21–23)

Песчанников Аркадий Александрович

Год рождения: *1919*

Место рождения:

а) по существующему адм. делению: *Кировская обл., г. Слободской, ул. Гоголя, 97*

б) по существовавшему адм делению: *Вятская губ., г. Слободской […]*

Образование: *высшее техническое*

Подробное название учебных заведений:

Ср. школа г. Слободской Кировской обл. 1927–1938

Горьковск. инж.-стр. ин-т, ф-т сантехн. 1938–1948, окончил, узкая специальность: инженер-строитель водоснабжения и канализации […]

Выполняемая работа с начала трудовой деятельности (включая военную службу):

8.1941–8.1946 Офицер Советской Армии […]

В Красной Армии с 1941 по 1946 г. последняя высшая должность начальник штаба инженерно-саперного батальона.

Участвовал ли в боях Отечественной войны

С 1942 по 10.1944 – Ленинградский фронт: к-р взвода, роты, нач. штаба б-на; 1944–1945 3-й Белорусский, 1-й Украинский фронты, нач. штаба батальона […]

Отношение к воинской обязанности: *Запас 1-го разряда; группа учета: средн. оф.; состав: командный; военное звание: капитан; военно-учетная специальность № 34; […] наименование военно-учетного стола по месту жительства военнообязанного: 4-е отд. милиции г. Горького; наименование райвоенкомата по месту жительства военнообязанного: Канавинский райвоенкомат г. Горького […]*

Имеет ли ранения контузии: *нет*

Какие награды и поощрения имеет после Октябрьской революции:

Когда нагр.	Кем награжден	За что награжден	Чем награжден
1943	*Презид. ВС СССР*	*За оборону Ленингр.*	*Медаль «За оборону Ленингр.»*
1943	*Прик. 52-й ошбр*	*За снят блок. Ленингр.*	*орден Красной Звезды*
1945	*Приказ к-р. 21-й арм.*	*За форсир. р. Одер*	*орден Красной Звезды*
1945	*Приказ к-р. 55 ск*		*орден Отеч. войны II степ.*
1945	*Указ През. ВС СССР*		*мед. «За победу над Герман.»*

[…]

Семейное положение: *женат*

жена: Песчанникова Тамара Николаевна; мать: Песчанникова Глафира. Ник.

Домашний адрес: *Кировская обл., г. Слободской, ул. Гоголя, д. 97.*

28 апреля 1948 г. [Подпись]

Характеристика на оканчивающего Горьковский инженерно-строительный институт им. В.П. Чкалова студента 5 курса факультета ТВВК по специальности «Водоснабжение и канализация» тов. ПЕСЧАННИКОВА Аркадия Александровича (Л. 23)

Тов. ПЕСЧАННИКОВ А.А. родился в 1919 г. в г. Слободском Кировской обл. в семье рабочего.

В 1938 г. поступил в Горьковский инженерно-строительный институт им. В.П. Чкалова.

В 1941 г. был мобилизован в РККА.

Тов. Песчанников А.А. имеет следующие правительственные награды: орден «Красная Звезда», орден «Красная Звезда», орден Отечественной войны 2 степ., медаль «За оборону Ленинграда», медаль «За победу над Германией».

Членом ВКП(б) является с 1944 г.

В 1946 г. был демобилизован из армии и восстановлен в число студентов Строительного института.

Преддипломную производственную практику проходил в тресте «Водоканализация» в г. Горьком в качестве прораба на строительстве водовода.

За время обучения в институте имел следующую успеваемость:

отличных оценок 48,6%, хороших оценок 38,6%, посредственных оценок 12,8%

[Подписи]

Смирнов Александр Васильевич

1912 – ?

Родился 15 апреля 1912 г. в д. Коробиха Благовещенской вол. Варнавинского уезда Костромской губернии (в наст. время – д. Коробиха Благовещенского сельсовета Воскресенского р-на Нижегородской обл.). Отец в 1917 г. умер от чахотки. В 1919 г. мать второй раз вышла замуж. В этом же году Александр пошел в школу, но через полтора года учебу вынужден был прервать, так как стал ухаживать за родившимися с небольшими интервалами младшими сестрами. В 14 лет Александр убежал из дома и с тех пор порвал связь с деревней и отчимом. В 1926 г. возобновил учебу, поступив в вечернюю школу повышенного типа. Одновременно работал учеником столяра на Алебастрово-гипсовом заводе г. Дзержинска. В 1930 г. по окончании школы поступил в строительный техникум, где проучился до февраля 1932 г.

В 1932–1933 гг. работал техником-строителем в Горьковском управлении «Коммунстрой», затем до апреля 1934 г. – начальником и прорабом строительства в Пильнинском р-не. В июле 1934 г. уехал в Москву, где до сентября 1935 г. работал прорабом образцовой коммунистической МТС.

С сентября 1935 по июль 1936 г. учился на рабфаке Московского энергетического института. Одновременно с учебой работал техником в проектной группе ОКСа завода «Электроугли». По окончании рабфака приехал в г. Горький и был направлен Горьковским облисполкомом на работу прорабом в стройконтору горсовета г. Павлово-на-Оке. С марта 1937 г. по рекомендации Павловского райкома ВЛКСМ стал уполномоченным Павловского райисполкома по осуществлению контроля за ходом реконструкции Павловского района.

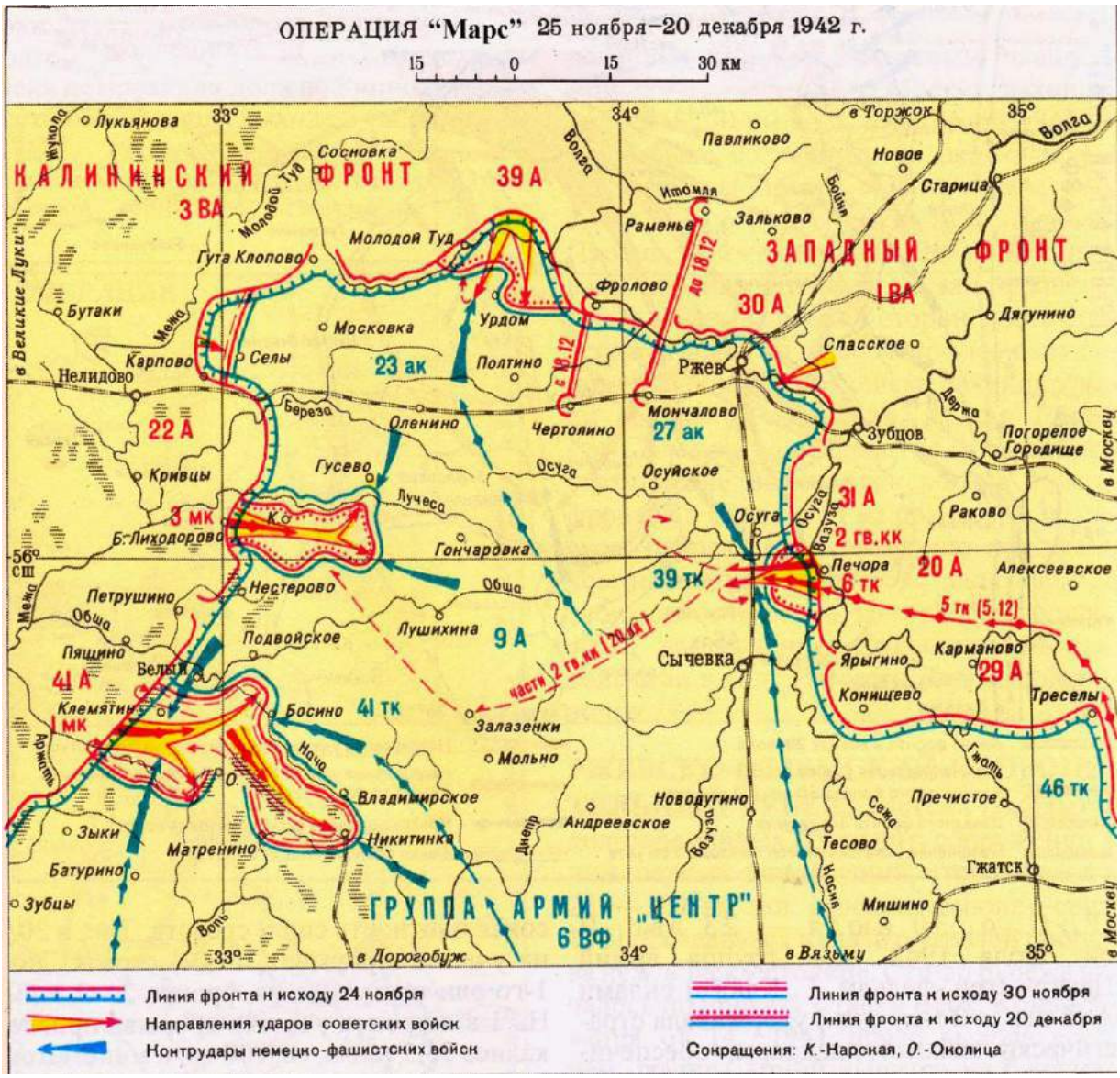

В 1937 г. поступил на строительный факультет ГИСИ (специальность «Промышленное и гражданское строительство»). В 1939 г., будучи студентом 3-го курса, избирался делегатом на Всесоюзный съезд Союза строителей Тяжпрома. Известно, что в студенческие годы женился.

На фронт был призван Куйбышевским РВК г. Горького 7 августа 1941 г. (приказ по ГИСИ № 51 (студенческая часть) от 16 августа 1941 г.). К моменту призыва перешел на 5-й курс института.

В боевых действиях принимал участие с 25 ноября 1942 г. Воевал на Калининском, 2-м Прибалтийском и 1-м Белорусском фронтах. Бóльшую часть боевого пути (до конца 1944 г.) прошел в 185-й стрелкой дивизии, затем – в 33-й стрелковой дивизии.

С 25 ноября 1942 г. 185-я стрелковая дивизия в составе 22-й армии Калининского фронта участвовала в операции «Марс» (Ржевско-Сычевская наступательная операция, 25 ноября – 20 декабря 1942 г.). Армия наносила удар с западного фаса выступа в долине р. Лучесы. Основные силы 185-й стрелковой дивизии наступали через Лучесу на Васильцево, а 1319-й стрелковый полк дивизии (полковым инженером которого был А.В. Смирнов) совместно с 1-й гвардейской танковой бригадой и 3-й механизированной бригадой штурмовал

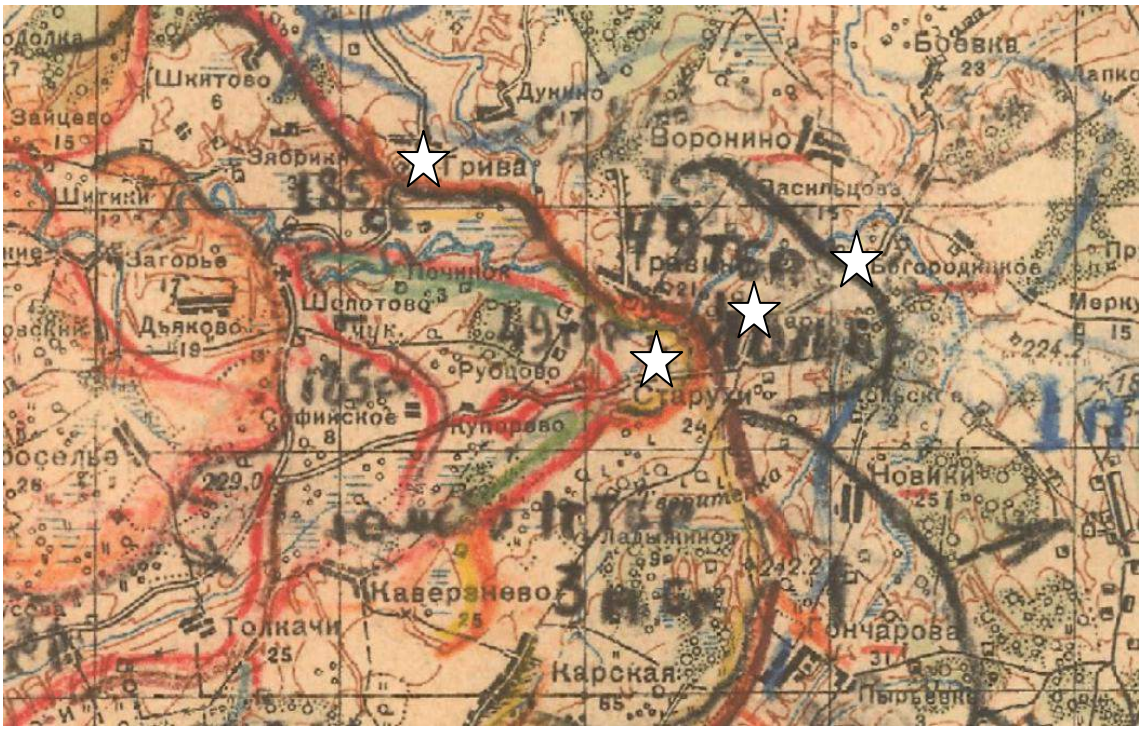

Места боев 1319-го сп 185-й сд 25–30 ноября 1942 г.
Звездочками отмечены н. п.: Грива, Старухи, Богородицкое, Тархово

укрепления в районе Гривы[1]. Это были тяжелейшие бои. В книге американского военного историка Дэвида Гланца «Крупнейшее поражение Жукова. Катастрофа Красной Армии в Операции Марс 1942 г.» содержится их подробное описание: *«[…] На рассвете 26 ноября, после очередной краткой артподготовки пехота Юшкевича* (командующий 22-й армии – Авт.) *при поддержке двух танковых бригад Катукова, […] возобновила наступление в тихий снегопад. На берегах Лучесы 280-й стрелковый полк 185-й стрелковой дивизии полковника Андрющенко форсировал замерзшую реку и закрепился на ее северном берегу. Не выдержав напористой советской атаки, немцы оставили передовые позиции к северу от реки и в боевом порядке отступили в укрепленный населенный пункт Грива.*

Новые надежные позиции были расположены вдоль передних скатов гребня между Лучесой[2] и притоком, впадающим в Лучесу с севера. Когда два полка Андрющенко подступили к Гриве, немцы встретили их смертоносным огнем автоматов, пулеметов и минометов, а тем временем немецкая артиллерия перепахивала землю и оставляла бреши в цепях русских пехотинцев на подступах к деревне. Сопровождающие танки 1-й гвардейской танковой бригады отстали от пехоты на переправе через реку, и без их поддержки в полдень советская атака замерла перед неприступными укреплениями населенного пункта. […]

---

[1] *Грива и Старухи* – не существующие в настоящее время деревни бывш. Тарховского сельсовета (в наст. время – Гусевского сельского поселения) Оленинского р-на Тверской обл. Грива располагалась на северном берегу Лучесы примерно в 2 км к северо-западу от д. Тархово, д. Старухи – южном берегу к западу от д. Тархово (совсем рядом с ней).
Тархово – деревня в Оленинском р-не Тверской обл. Расположена в 22 км к юго-западу от пгт Оленино, в 8 км к юго-западу от с. Гусево Оленинского р-на.

[2] *Лучеса (*вариант*: Лучёса)* – река на северо-западе европейской части Российской Федерации, в Тверской обл., впадает в Межу. Длина – 95 км. Принадлежит к бассейну Западной Двины и Балтийского моря. Самый большой приток – Тагоща (левый).

Тем временем усиленный 1319-й стрелковый полк полковника Андрющенко прорвался через немецкие позиции к югу от реки и медленно двинулся вперед, по обе стороны от дороги на Старухи. На полпути к цели его остановила яростная контратака только что подоспевшей немецкой моторизованной пехоты. Битва продолжалась с переменным успехом весь день, преимущество русских было минимальным. Продвижения всего на километр удалось достичь ценой больших потерь танков. Поэтому ближе к вечеру Катуков отвел свою танковую бригаду на перегруппировку и подкрепил ее батальоном из сектора к северу от реки. […]

Рано утром 27 ноября армия Юшкевича наконец-то добилась первых успехов. Возобновив штурм Гривы, на этот раз только силами пехоты, она, наконец, заявила о присутствии своих сосредоточенных танковых частей на юге. 1-я гвардейская танковая бригада полковника Горелова и 3-я механизированная бригада полковника А.Х. Бабаджаняна смяли надоедливые танковые гренадерские силы противника, защищающие дорогу на Старухи, и продвинулись вдоль южного берега Лучесы до самых окраин населенного пункта. Хотя усилившееся сопротивление немцев заставило их остановиться на окраине, следовавший за ними 1319-й стрелковый полк завладел небольшим предмостным плацдармом на северном берегу реки, южнее Гривы […].

В ходе операции до 10 декабря 1942 г. 185-я стрелковая дивизия потеряла 1157 человек убитыми и 3032 ранеными (почти половину своего личного состава).

23-го, 30-го и 31 декабря 1942 г. немцы предпринимали попытки ликвидировать прорыв 22-й армии в долине Лучесы, которые, однако, не увенчались успехом. В ходе этих боев 30 декабря 1942 г. А.В. Смирнов был легко ранен, несколько позднее – 23 февраля 1943 г. – получил тяжелую контузию, но остался в строю.

Наступление войск Брянского и Центрального фронтов в феврале 1943 г. принудило немецко-фашистское командование к выводу своих войск из Ржевско-Вяземского выступа для усиления орловской группировки. Отход противника начался 2 марта. В связи с этим Калининскому и Западному фронтам было приказано сорвать отход ржевско-вяземской группировки противника и разгромить её (Ржевско-Вяземская наступательная операция, 2–31 марта 1943 г.). Войска 185-й стрелковой дивизии первоначально в составе 22-й, а позже, возможно, 39-й армии Калининского фронта (указанные армии находились по соседству) принимали участие в этой операции. Сильная весенняя распутица, сложные условия лесисто-болотистой местности, широкое использование противником различных заграждений резко снижали темпы продвижения советских войск. Войска фронтов, продвигаясь не более 6–7 км в сутки, не смогли выйти в тыл противника и отрезать ему пути отхода. 15–31 марта они вышли к заранее подготовленному противником оборонительному рубежу северо-восточнее Духовщины, Ярцева, Спас-Деменска, где, встретив упорное сопротивление, вынуждены были прекратить наступление.

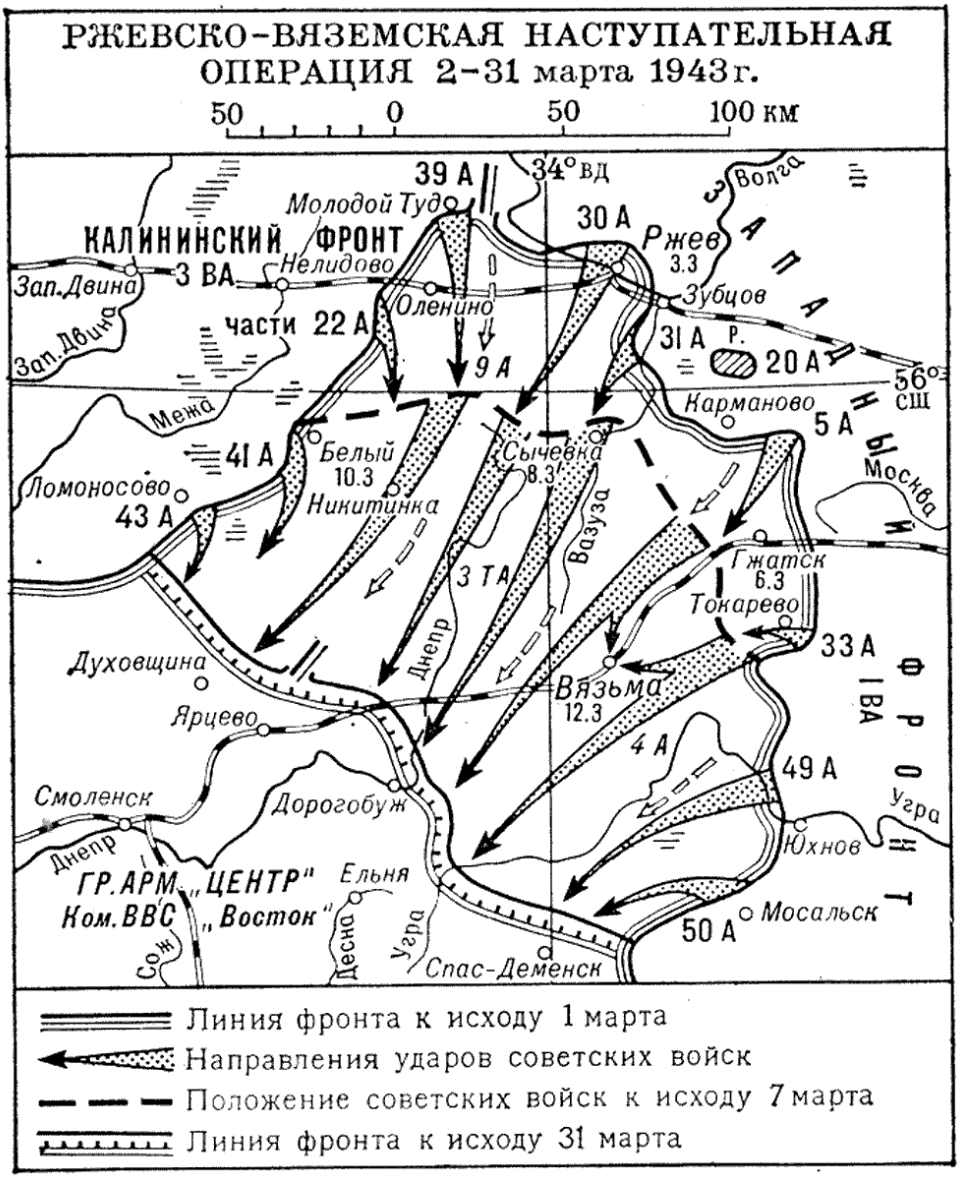

За участие в Ржевско-Сычевской и Ржевско-Вяземской наступательных операциях полковой инженер 1319-го стрелкового полка 185-й стрелковой дивизии 39-й армии Калининского фронта старший лейтенант А.В. Смирнов 9 апреля 1943 г. получил свою первую награду – орден Красной Звезды. Этим были отмечены его боевые заслуги не только как командира инженерного подразделения, но и как специалиста-сапера, который лично освоил и разработал способы обезвреживания новейших мин противника: *«Участник боев против немецких оккупантов с ноября м-ца 1942 г. За время пребывания в полку, [когда полк находился] в обороне, под его руководством была построена неприступная оборона – ДЗОТы, траншеи, блиндажи для отдыха бойцов. За время наступательных боев [он] правильно организовал работу саперного взвода в разминировании дорог, способствуя быстрому и безопасному продвижению подразделений полка.*

С 4 марта 1943 г. его подразделение разминировало 1193 мин и сюрпризов противника. Лично т. Смирнов разминировал 135 мин, быстро освоив новые образцы мин противника и способы их обезвреживания.

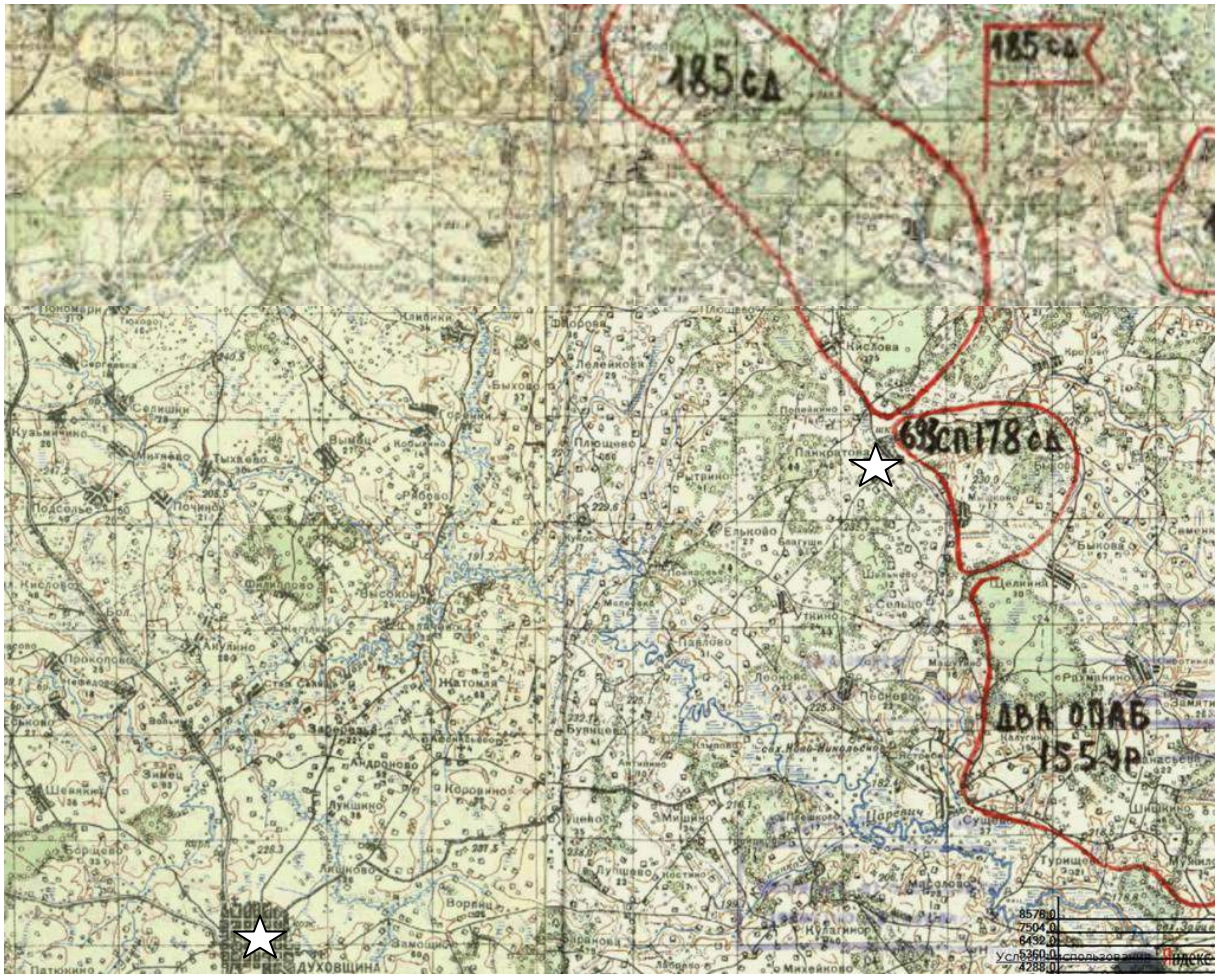

Начало Смоленской наступательной операции 1943 г..
Звездочками отмечены: г. Духовщина и д. Панкратово

Тов. Смирнов достоин Правительственной награды – ордена «КРАСНАЯ ЗВЕЗДА». Командир 1319 стрелкового полка полковник Франчук. 10 марта 1943 г.».

В составе 39-й армии Калининского фронта 185-я стрелковая дивизия участвовала в Смоленской наступательной операции (7 августа – 2 октября 1943 г.), целью которой являлся разгром левого крыла немецко-фашистской группы армий «Центр» и освобождение Смоленска. У противника была сильная оборона (центр, часть «Восточного вала»), включавшая 5–6 полос общей глубиной 100–130 км. Города Велиж, Демидов, Духовщина, Смоленск, Ельня, Рославль были превращены в мощные укрепленные узлы.

13 августа войска Калининского фронта перешли в наступление на духовщинском направлении. В этот день в ходе частной операции, прорвав сильно укрепленную оборону противника и разгромив его долговременные опорные пункты, 185-я стрелковая дивизия освободила Панкратово[1] и стала единственным соединением РККА, носящим звание «Панкратовская». В целом войска фронта лишь незначительно вклинились оборону противника и сами перешли к обороне.

---

[1] *Панкратово* – не существующий в настоящее время населенный пункт Духовщинского р-на Смоленской обл. Располагался примерно в 13 км к северо-востоку от г. Духовщина.

14 августа у деревни Панкратово А.В. Смирнов вновь был легко ранен. За эти бои 14 декабря 1943 г. получил свою вторую награду – орден Красного Знамени (на момент награждения был уже в звании капитана и являлся командиром 340-го отдельного саперного батальона 185-й стрелковой дивизии): *«Тов СМИРНОВ участвует в Отечественной войне с ноября 1942 года. С июня 1942 года* (так в документе, скорее всего, имеется в виду июнь 1943 г. – Авт.)*, работая командиром 340 ОСБ, показал себя грамотным, инициативным, волевым командиром.*

В подготовительный период к наступательным действиям дивизии в августе 1943 г. т. СМИРНОВ для обеспечения подвоза боеприпасов и продовольствия в исключительно трудных условиях местности, за довольно короткий срок построил 27 клм дорог и 21 мост общей длиной 250 п-м.

В последних наступательных боях батальон, под командованием т. СМИРНОВА показал исключительные образцы работы по инженерному обеспечению наступательных действий дивизии и прорыва сильно укрепленной полевой оборонительной полосы противника.

За период боев тов. СМИРНОВ организовал проделывание 20 проходов в проволочных заграждениях и в минных полях противника.

При двукратном форсировании р. ЦАРЕВИЧ[1] (Панкратово находится в бассейне этой реки – Авт.)*, т. СМИРНОВ под ураганным огнем пулеметов, артиллерии и минометов и систематической бомбежки авиации противника лично руководил постройкой пяти мостов и переправ для танков, артиллерии, автотранспорта, умело подвозя материал, используя для этого шум моторов танков, авиации, успешно построи[л] их и своевременно пропустил технику вперед.*

Лично руководя работою сапер[ов] на ответственных участках наступления, непрерывно рискуя жизнью, т. СМИРНОВ своевременно без лишних потерь пропускал пехоту и артиллерию вперед, тем самым обеспечивая успешное выполнение поставленных задач.

Достоин правительственной награды ордена «КРАСНОЕ ЗНАМЯ». Командир 185 стр. дивизии генерал-майор АНДРЮЩЕНКО. .... сентября 1943 г.».

В ходе Белорусской операции (23 июня – 29 августа 1944 г.) 185-я стрелковая дивизия в составе 47-й армии 1-го Белорусского фронта участвовала в освобождении г. Ковеля[2] (6 июля), затем форсировала Западный Буг и, перейдя на территорию Польши, наступала в направлении города Влодава[3] (Люблин-Брестская операция, 18 июля – 2 августа 1944 г., часть Белорусской операции).

5 сентября 1944 г. командир 340-го отдельного саперного батальона 185-й стрелковой дивизии 47-й армии майор А.В. Смирнов был награжден орденом

---

[1] *Царе́вич* – река в России, протекает по территории Духовщинского и Ярцевского р-нов Смоленской обл. Правый приток Вопи. Длина реки – 68 км. Исток в 4 км к западу от деревни Воронино Духовщинского р-на на Духовщинской возвышенности. Направление течения: сначала на север, затем на юго-восток. Устье южнее деревни Скачихино Ярцевского р-на.

[2] *Ковель (укр. Ко́вель)* – город областного значения в Волынской обл. Украины, районный центр. Расположен в 67 км (по прямой) к северо-западу от областного центра г. Луцка на реке Турия.

[3] *Влода́ва (польск. Włodawa; укр. Володава)* – город и волость (гмин) во Влодавском повяте Люблинского воеводства Польши. Стоит у слияния Влодавки и Западного Буга близ границы с Беларусью. Город расположен в 88 км (по прямой) к северо-западу от Ковеля, в 76 км к северо-востоку от Люблина. Влодавский повят граничит и с Беларусью, и с Украиной.

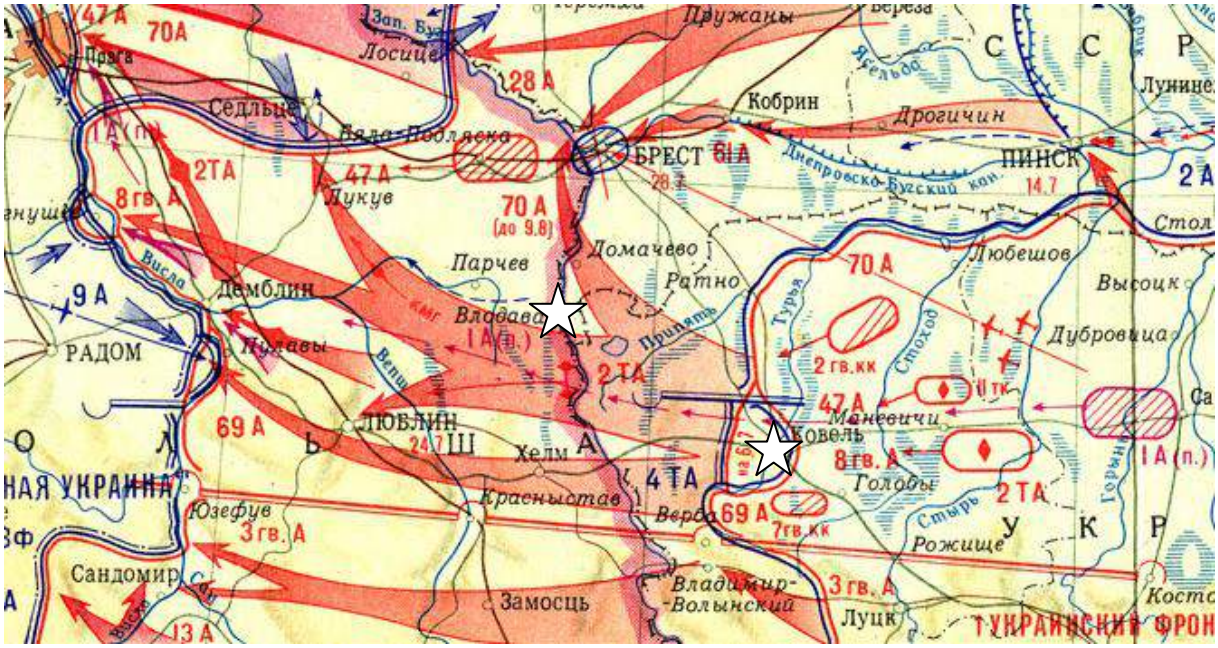

Фрагмент карты Белорусской операции, 23 июня – 29 августа 1944 г.
Звездочками отмечены: Ковель, Влодава.

Отечественной войны II степени: *«Тов. Смирнов в боях с немецкими захватчиками показал себя смелым и инициативным командиром. Во время прорыва сильно укрепленной полосы противника в районе д. Шайно*[1] (ныне – с. Журавлиное – Авт.) *сев.-западнее г. Ковеля тов. Смирнов проделал большую подготовительную работу по проделыванию проходов в проволочных заграждениях и минных полях противника. За период наступательных боев с 5 по 31 июля 1944 года саперами под его руководством снято и обезврежено более 3000 всех систем мин, простроено 18 мостов общей длиной 120 п/м, восстановлено разрушенных мостов 7, отремонтировано дорог по маршруту передвижения частей дивизии около 5 км, проделано проходов в инженерных сооружениях противника 16. Этим тов. Смирнов способствовал быстрейшему продвижению стрелковых подразделений, неся незначительные потери от мин противника. 22(?).07.1944 года тов. Смирнов под сильным огнем противника лично руководил саперами по захвату моста и постройке моста на реке Влодавка*[2] *в районе д. Адамовка* (вероятно, д. Адамки[3] – Авт.) *и, несмотря на сильный артиллерийский и минометный огонь противника, мост длиной в 12 п/м был построен в срок.*

За умелое руководство саперными подразделениями в бою, способствовавшим успешному выполнению поставленных перед дивизией задач, тов. Смирнов достоин награждения орденом Отечественная война 2-й степени. Командир стрелковой Панкратовской дивизии гвардии полковник Глушко. 3 августа 1944 г.».

---

[1] *Журавлиное (укр. Журавлине)* – село на Украине, находится в Старовыжевском р-не Волынской обл. Прежнее название – ***Шайно***. По преданию, село основал граф Шаин. Расположено в 15 км (по прямой) к северо-западу от Ковеля, в 83 км к северо-западу от Луцка.

[2] *Влодавка (река)* (pl:Włodawka) – левый приток Западного Буга, на месте слияния рек стоит город Влодава (Польша)

[3] *Адамки* – деревня во Влодавском повяте Люблинского воеводства (Польша), расположена на р. Влодавке юго-западнее г. Влодавы. Из боевого донесения штаба 185 сд за 22 июня 1944 г.: *«[…] 185 сд, продолжая преследовать отступающего противника, овладела рубежом железной дороги, форсировала р. ВЛАДАВКА в районе АДАМКИ, СУХАВА […]».*

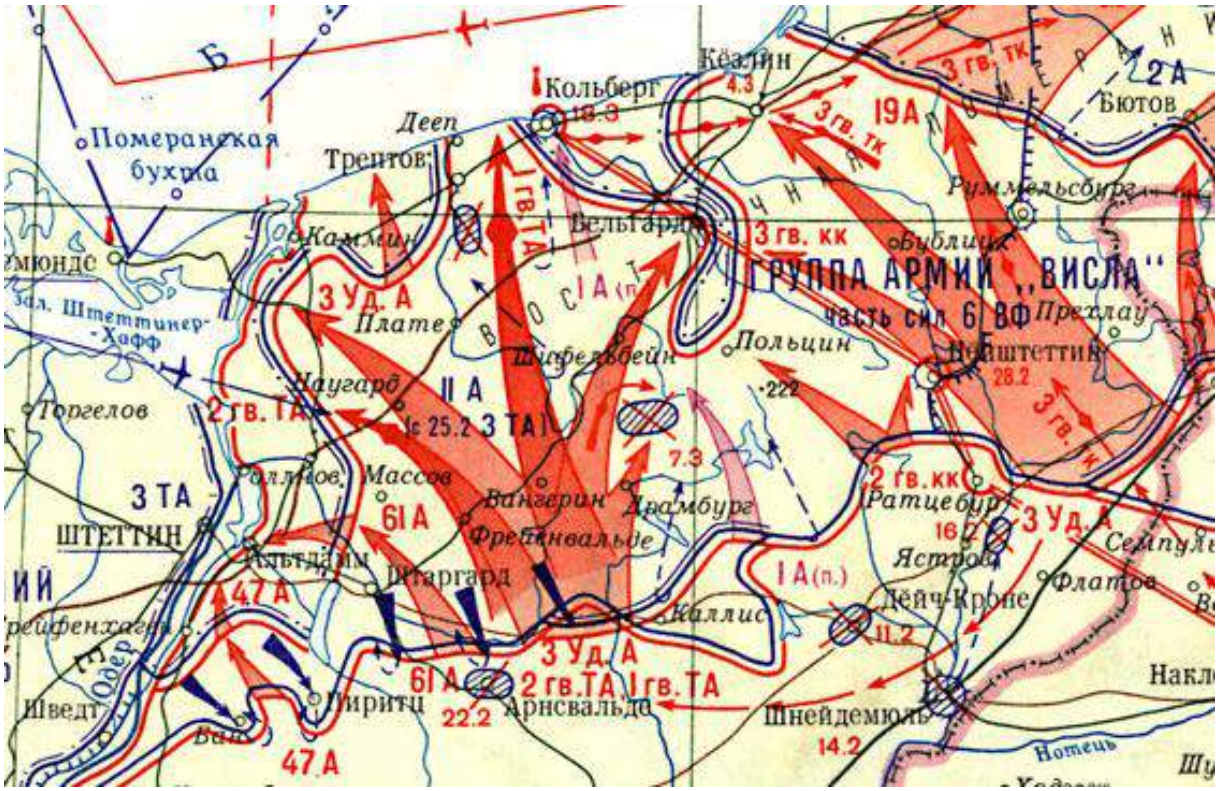

Фрагмент карты Восточно-Померанской операции, 10 февраля – 4 апреля 1945 г.

В ходе зимнего наступления 1945 г. войска 1-го Белорусского фронта освободили Центральную Польшу. В феврале – апреле 1945 г. велись бои за освобождение Восточной Померании. В это время А.В. Смирнов был дивизионным инженером 33-й стрелковой Холмской Краснознаменной дивизии, находившейся в оперативном подчинении 12-го гвардейского стрелкового корпуса 3-й ударной армии 1-го Белорусского фронта.

В ходе Восточно-Померанской наступательной операции (10 февраля – 4 апреля 1945 г.) инженерным частям и подразделениям пришлось проделать очень большую работу. Войскам Советской армии предстояло преодолеть мощнейшую укрепленную оборону, насыщенную всеми видами инженерных сооружений. Восточная Померания представляет собой холмистую равнину, с участками леса. Множество рек, озёр и каналов было задействовано в оборонительных целях, они были укреплены и приспособлены к длительной обороне.

3-я ударная армия директиву фронта о подготовке к наступлению получила 22 февраля. Сменив на участке Каллис, Реец соединения 61-й армии, войска 3-й ударной армии с 24 февраля приступили к подготовке наступления. Подготовку к предстоящей операции проводили в короткие сроки, в условиях непрерывных боев. В полосе предстоящего наступления вблизи переднего края проходила река Ина[1]. В подготовительный период обращалось внимание на разведку этой реки. Саперы-разведчики смело пробирались через передний

[1] *Ина (польск. Ina, нем. Ihna)* – река в северо-западной Польше, в Западно-Поморском воеводстве, правый приток р. Одра. Длина 129 км, площадь бассейна 2,1 тыс. км^2. Течёт по равнине, частично заболоченной и залесённой. В низовьях судоходна. Начало около города Иньско, впадает в Одер около Щецина. Главные города на ней – Реч, Старгард-Щециньски, Голенюв. Основные притоки: Кромпель, Мала Ина.

край немецкой обороны с целью определения возможностей переправы танков вброд, а также разведки существующих мостов.

В одном из таких боев 28 февраля 1945 г. А.В. Смирнов вновь был ранен, но не покинул поле боя, а продолжил выполнять боевую задачу. Об этом рассказывается в наградном листе к ордену Отечественной войны I степени, которым А.В. Смирнов был награжден 27 марта 1945 г.: *«Майор Смирнов Александр Васильевич, во время наступательных операций дивизии 28 февраля 1945 г. показал исключительную инициативу и находчивость, в деле организации проведения инженерной разведки противника и обеспечивая проделывания проходов.*

При захвате плацдарма на реке Ина, под руководством майора Смирнова, под сильным огнем противника в течение нескольких часов был построен мост через реку, по которому переправились наши танки. Во время постройки моста майор Смирнов был ранен, но не ушел с поля боя, а продолжал выполнять поставленную боевую задачу, что обеспечило успех в развитии наступления наших войск.

За хорошую организацию инженерной службы, за инициативу, храбрость и мужество – майора СМИРНОВА АЛЕКСАНДРА ВАСИЛЬЕВИЧА представить к правительственной награде – ордену ОТЕЧЕСТВЕННОЙ ВОЙНЫ ПЕРВОЙ СТЕПЕНИ. Командир 33 стрелковой Холмской Краснознаменной дивизии генерал-майор Смирнов. 5 марта 1945 г.».

А.В. Смирнов – участник Берлинской операции (16 апреля – 8 мая 1945 г.). Оборона немецко-фашистских войск на берлинском направлении была глубокой, плотно занятой войсками. Она включала одерско-нейсенский рубеж глубиной 20–40 км, имевший три полосы, и Берлинский оборонительный район, включавший три кольцевых обвода – внешний, внутренний и городской. По существу, всё пространство от Одера до Берлина гитлеровцы превратили в сплошной укрепленный район, где кроме мощных рубежей полевого типа были приспособлены к обороне многочисленные здания населенных пунктов, лесные массивы и водные преграды. В инженерном отношении особенно сильно была подготовлена оборона перед Кюстринским плацдармом и на котбусском направлении, где сосредоточивались наиболее сильные группировки войск.

Разведывательная авиация шесть раз производила аэрофотосъемку Берлина, всех подступов к нему и оборонительных полос. По результатам съемок, трофейным документам и опросам пленных составлялись подробные схемы, планы, карты, которыми снабжались все командно-штабные инстанции. Инженерными войсками в полосе 1-го Белорусского фронта было построено через р. Одер 25 мостов и подготовлено 40 паромных переправ.

16 апреля войска 1-го Белорусского фронта перешли в наступление. 3-я ударная армия наступала с северной части Кюстринского плацдарма с целью охвата Берлина с севера и северо-запада. Наши войска, прорвав первую оборонительную полосу по берегам каналов Альт-Одер[1] и Хаупт-Грабен[2] (находился на полпути от передовых позиций советских войск до кромки Зееловских высот),

[1] *Альт-Одер (река)* – западный рукав реки Одер.
[2] *Канал Хаупт-Грабен* – находится у кромки Зееловских высот (Германия).

Фрагмент карты Берлинской операции, 16 апреля – 8 мая 1945 г.
Звездочкой отмечен г. Зелов

натолкнулись на организованную оборону противника на уже занятой его войсками второй полосе. Местность изобиловала естественными преградами – каналами, ручьями и озерами. Наш маневр сковывался также недостатком дорог, и вдобавок к этому каждый дом во множестве населенных пунктов приходилось брать штурмом.

В. И. Чуйков писал: *«Особенно упорное сопротивление противник оказал на канале Хаупт, который проходит по долине, огибая подножие Зееловских высот. Вешние воды сделали его глубоким, непроходимым для наших танков и самоходных орудий. А немногочисленные мосты обстреливались артиллерийским и минометным огнем из-за Зееловских высот и прямой наводкой закопанных и хорошо замаскированных танков и самоходных орудий».*

Прорвав подготовленные полосы обороны, войска 3-й ударной армии продолжили движение к Берлину, 22 апреля 1945 года вошли в Берлин и с тяжелейшими уличными боями 29 апреля дошли до здания рейхстага. 1 мая части 3-й ударной армии, наступавшие с севера, встретились южнее рейхстага с частями 8-й гвардейской армии, наступавшими с юга.

За боевое мастерство, успешное выполнение поставленных боевых задач, мужество и храбрость, проявленные в ходе Берлинской наступательной операции, дивизионный инженер 33-й стрелковой дивизии А.В. Смирнов 22 мая 1945 г. был второй раз награжден орденом Красного Знамени: *«Майор Смирнов Александр Васильевич в боях, при прорыве обороны противника на западном берегу р. ОДЕР, в районе КИНИТЦ*[1] *в период с 16.4.45 г., за г. БЕРЛИН проделал ис-*

[1] *Кинитц (нем. Kienitz)* - поселок в Германии, севернее города Зелов, Германия). *Зелов (нем. Seelow; иногда встречается написание Зеелов)* – город в Германии, районный центр, расположен в земле Бранденбург. Расположен в 66 км по прямой к востоку от Берлина.

ключительно большую, ответственную и сложную работу по инженерному обеспечению частей дивизии.

В период прорыва обороны противника с плацдарма на западном берегу р. ОДЕР и в уличных боях г. Берлина майор СМИРНОВ показал исключительные образцы боевого мастерства и организации по выполнению поставленных задач. Под руководством майора СМИРНОВА были полностью выявлены инженерные сооружения противника перед его обороной. Построено четыре моста через р. ХАУПТ-ГРАБЕН, АЛЬТЕ-ОДЕР и др., что обеспечило успешное продвижение пехоты, танков и артиллерии. В боях на улицах БЕРЛИНА саперы, под руководством т. СМИРНОВА, проделали под огнем противника проходы в пяти противотанковых барьерах и баррикадах, разминировали два моста, построили 3 моста через ручьи и каналы, взорвали два дома с упорно обороняющимся противником.

За успешное выполнение поставленных боевых задач, за мужество и храбрость майор СМИРНОВ достоин правительственной награды ордена КРАСНОГО ЗНАМЕНИ. Командир 33 стрелковой Холмской Краснознаменной дивизии генерал майор СМИРНОВ. 27 апреля 1945 года.

Награжден медалями: «За победу над Германией в Великой Отечественной войне 1941–1945 гг.» (9 мая 1945 г.), «За освобождение Варшавы» (9 июня 1945 г.), «За взятие Берлина» (9 июня 1945 г.). 21 февраля 1987 г. был награжден орденом Отечественной войны I степени, став второй раз кавалером этого ордена.

Завершил военную службу 8 марта 1946 г. в звании подполковника. В марте 1946 г. обратился к руководству ГИСИ с просьбой допустить его к защите дипломного проекта в порядке экстерната, так как к этому времени им был уже полностью окончен теоретический курс института. Диплом защитил в мае 1946 г. Другой информации о послевоенной судьбе А.В. Смирнова найти не удалось

Источники:

1) Наградной лист к ордену Красной Звезды. 10.03.1943 г. ЦАМО. Ф. 33. Оп. 682526. Д. 490. Л. 83–83 об.

2) Приказ № 214/н от 09.04.1943. ВС 39-й армии Калининского фронта. Орден Красной Звезды. ЦАМО. Ф. 33. Оп. 682526. Д. 490.

3) Наградной лист к ордену Красного Знамени. Сентябрь 1943 г. ЦАМО. Ф. 33. Оп. 686044. Д. 1520. Л. 137–137 об.

4) Приказ № 923 от 14.12.1943. ВС 39-й армии. Орден Красного Знамени. ЦАМО. Ф. 33. Оп. 686044. Д. 1520. Л. 121.

5) Наградной лист к ордену Отечественной войны II степени. 03.08.1944 г. ЦАМО. Ф. 33. Оп. 690155. Д. 4792. Л. 31–31 об.

6) Приказ № 94/н от 05.09.1944. ВС 47-й армии. Орден Отечественной войны II степени. ЦАМО. Ф. 33. Оп. 690155. Д. 4792. Л.8.

7) Наградной лист к ордену Отечественной войны I степени. 05.03.1945. ЦАМО. Ф. 33. Оп. 686196. Д. 4835. Л. 192–192 об.

8) Приказ № 36/н от 27.03.1945. ВС 3-й уд. армии. Орден Отечественной войны I степени. ЦАМО. Ф. 33. Оп. 686196. Д. 4835. Л. 176.

9) Наградной лист к ордену Красного Знамени. 27 апреля 1945 г. ЦАМО. Ф. 33. Оп. 686196. Д. 3462. Л. 36–36 об.

10) Приказ № 95/н от 22.05.1945. ВС 3 Уд. А. Орден Красного Знамени. ЦАМО. Ф. 33. Оп. 686196. Д. 3462. Л. 3.

11) Информация о награждении орденом Отечественной войны I степени. 21.02.1987 г.

12) Гланц Д. Крупнейшее поражение Жукова Катастрофа Красной Армии в Операции Марс 1942 г. [Электронный ресурс]. URL: http://www.e-reading.club/bookreader.php/94472/Glanc_-_Krupneiishee_porazhenie_Zhukova._Katastrofa_Krasnoii_Armii_v_Operacii_Mars_1942_g.html
13) Боевое донесение штаба 185 сд за 22 июля 1944 г. ЦАМО. Ф. 970. Оп. 1. Д. 105. Л. 59 («Память народа»).
14) ЦАНО. Ф. 2479. Оп. 4. Д. 164. Л. 4.
15) ЦАНО. Ф. 2479. Оп. 3. Д. 1751 – Личное дело Смирнова Александра Васильевича.

Заявление директору Горьковского инженерно-строительного института от гр. Смирнова Александра Васильевича, проживающего в Павлове на Оке, ул. К. Маркса, д. 10 (Л. 2)

Желая продолжить свое образование и углубить знания по специальности, прошу Вас зачислить меня в число студентов института, вверенного Вам.

9/VII–1937 г.

Автобиография Смирнова Александра Васильевича (Л. 3)

Я родился 15/IV 1912 г. в семье маломощного крестьянина Горьковской области Воскресенского р-на, дер. Коробихи.

Отец мой, Смирнов В.Ф., 18/III 1917 г. умер от чахотки. Мы остались с матерью двое.

Землю, которой у нас была одна «душа», мать обрабатывала на лошади, зарабатывала у кулака.

Весной 1919 года мать вышла замуж. К 1924 году хозяйство наше считалось средним. Отчим работал столяром в Горьком на заводе им. Ульянова. Мать обрабатывала землю, которой у нас тогда было одно тягло (около 0,96 га). Имели мы: дом, сарай, корову, две овцы.

Семи лет я пошел в школу. Проучившись полтора года, меня от школы оторвали: мать родила мне сестренку – я стал нянькой.

Учебу я возобновил в начале 1926 года, когда я, убежав из дома (с этих пор я порвал связь и с деревней, и с отчимом), работал учеником столяра на Алебастрово-гипсовом заводе в г. Дзержинске. Весной 1930 года я окончил вечернюю школу повышенного типа. Осенью поступил в строительный техникум, где проучился до февраля 1932 года.

С февраля 32 года по 1/IV 33 года работал техником-строителем в Горьковском управлении «Коммунстрой». Затем по 4/VII – 34 г. работал в Пильнинском районе начальником и прорабом строительства.

В июле 1934 года я уехал в Москву. С 10/VII 34 года по 1/IX 35 года я работал прорабом образцовой коммунистической МТС.

С 1/IX 35 года по 1/VII 36 года я учился в Московском энергетическом рабфаке в Кудинове [?], который и окончил. Одновременно с учебой я работал в проектной группе ОКСа завода «Электроугли» техником, на сдельной оплате.

В августе 1936 года я приехал в г. Горький. Облисполком меня направил работать в г. Павлов на Оке.

С 31/VIII 36 г. по 15/VII 37 г. я работал прорабом в Павловской стройконторе Горсовета. В марте райком ВЛКСМ меня рекомендовал на работу в Павловский райисполком, где я работаю уполномоченным по осуществлению контроля за ходом реконструкции Павловского района.

Мой отчим в настоящее время, начиная с 1928 года, живет в г. Дзержинске и работает столяром в Горкомхозе.

9/VII 37 г. Смирнов А.В.

Адрес: г. Павлов на Оке, ул. Чапаева, д. 1, кв. 15.

Справка (Л. 1)

Дана тов. Смирнову Александру Васильевичу в том, что он по призыву в 1936 году Павловским РВК-том зачислен в переменный состав 49 стр. полка. Состоит на учете переменного состава в военно-учетном столе Павловского РВК.

8/VII 1937 г.

Заявление о зачислении на стипендию (Л. 6)

[…] Отец мой умер в 1917 г., а с отчимом, который сейчас работает в г. Дзержинске в качестве столяра, я не живу с 1926 года.

На иждивении отчима, Забродина Макара Федоровича, находится дочь 16 лет, дочь 12 лет и сын 10 лет. Все они также учатся в школах Дзержинска. И мать моя 53 лет […]/

10/IX 37 г.

Справка (Л. 10)

[…] Студент ГИСИ ПГС 3 курса избран делегатом от профорганизации ГИСИ на областную конференцию [перечислены 3 человека, в том числе А.В. Смирнов – Авт.]. *XI–39 г.*

Служебная записка директору ГИСИ (Л. 9)

В связи с тем, что тов. Смирнов А.В., студент III курса, избран областной конференцией союза делегатом на союзный съезд союза строителей тяжпрома центра.

Профком просит отдать приказ о предоставлении ему отпуска с 25/XI по 2/XII–39 г.

Зам. председателя профкома ГИСИ Мухин.

Заявление от студента IV курса 12 гр. (Л. 10)

Настоящим прошу предоставить мне отпуск до 18/X включительно по состоянию здоровья жены.

7/X–40 г.

16) Архив ННГАСУ. Оп. 2. Д. 184 – Личное дело Смирнова Александра Васильевича

На обложке: «Выбыл по защите диплома. V 1946 г.».

Заявление директору ГИСИ им. Чкалова от бывшего студента ф-та ПГС, 12 гр. подполковника Смирнова Александра Васильевича (Л. 1)

В связи с тем, что мною теоретический курс в институте полностью окончен, прошу Вас допустить меня к выполнению и защите дипломного проекта.

Защиту проекта прошу назначить на первые числа июня 1946 г., так как я имею отпуск лишь до 10.6.46 г.

Подполковник А. Смирнов

(Ходатайство: *«Директору ГИСИ. В период войны т. Смирнов А.В. Был призван в ряды РККА с пятого курса ГИСИ. В настоящее время т. Смирнов теоретический курс Института закончил полностью и может быть в порядке экстерната допущен к дипломному проектированию и дипломной защите. Прошу Вашего распоряжения. Декан ф-та [Подпись] 20/III 46 г.»*

Резолюция: *«Оформить допущение т. Смирнова к дипломному проектированию приказом […] 22/III 46 г. Разработать для него специальный график выполнения работы»*).

Анна Михайловна Горева
Ирина Евгеньевна Поджидаева

ГИСИ ФРОНТУ И ТЫЛУ

Часть III
Преподаватели, сотрудники, студенты и выпускники ГИСИ –
участники Великой Отечественной войны

Редактор

Компьютерная вёрстка
А.М. Горева
Обложка
А.В. Шаповал, О.А. Орлова
Графические заставки
Ю.П. Андреев

Подписано к печати .04.2020. Формат 60x84 1/8. Бумага офсетная. Печать трафаретная.
Уч.-изд. л . Усл. печ. л. . Тираж 1000 экз. Заказ №

Федеральное государственное бюджетное образовательное учреждение высшего образования
«Нижегородский государственный архитектурно-строительный университет»
603950, Нижний Новгород, ул. Ильинская, 65.
Полиграфический центр ННГАСУ, 603950, Н. Новгород, ул. Ильинская, 65.