

Рис. 73. План Н. Новгорода и ярмарки начала XX в. В западной части города показан комплекс Всероссийской промышленно-художественной выставки 1896 г.:



Рис. 74. План Н. Новгорода и ярмарки. Кругами выделены культовые здания второй половины XIX в., кругами со штриховкой - начала XX в.:

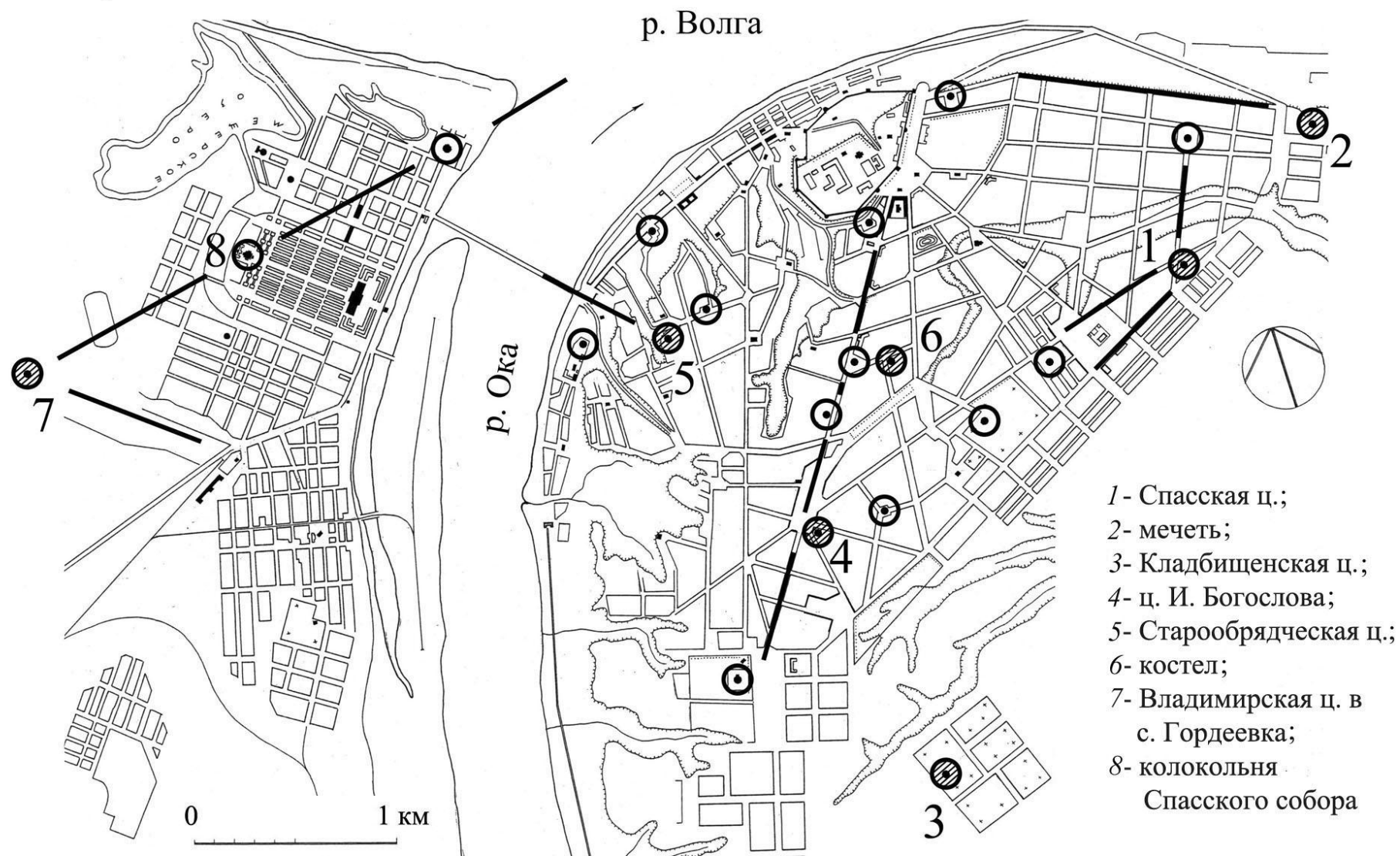
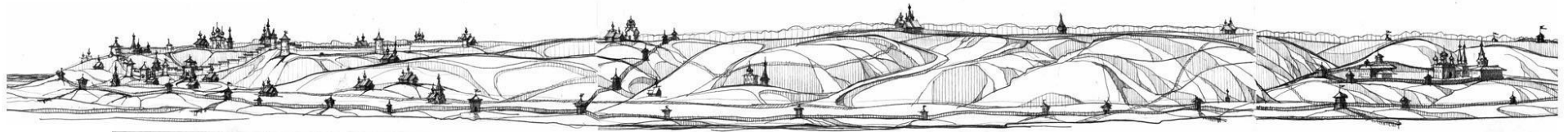


Рис. 75. Формирование речных панорам Н. Новгорода в XVIII - начале XX вв. Реконструкция

начало XVIII в.



середина XIX в.



начало XX в.




Рис. 76. Театральная площадь в Н. Новгороде. Развертка (вверху). Реконструкция, начало XX в.  
Сравнение планов Театральных площадей в Москве (а),  
в Петербурге (б), в Н. Новгороде (в). Масштаб общий

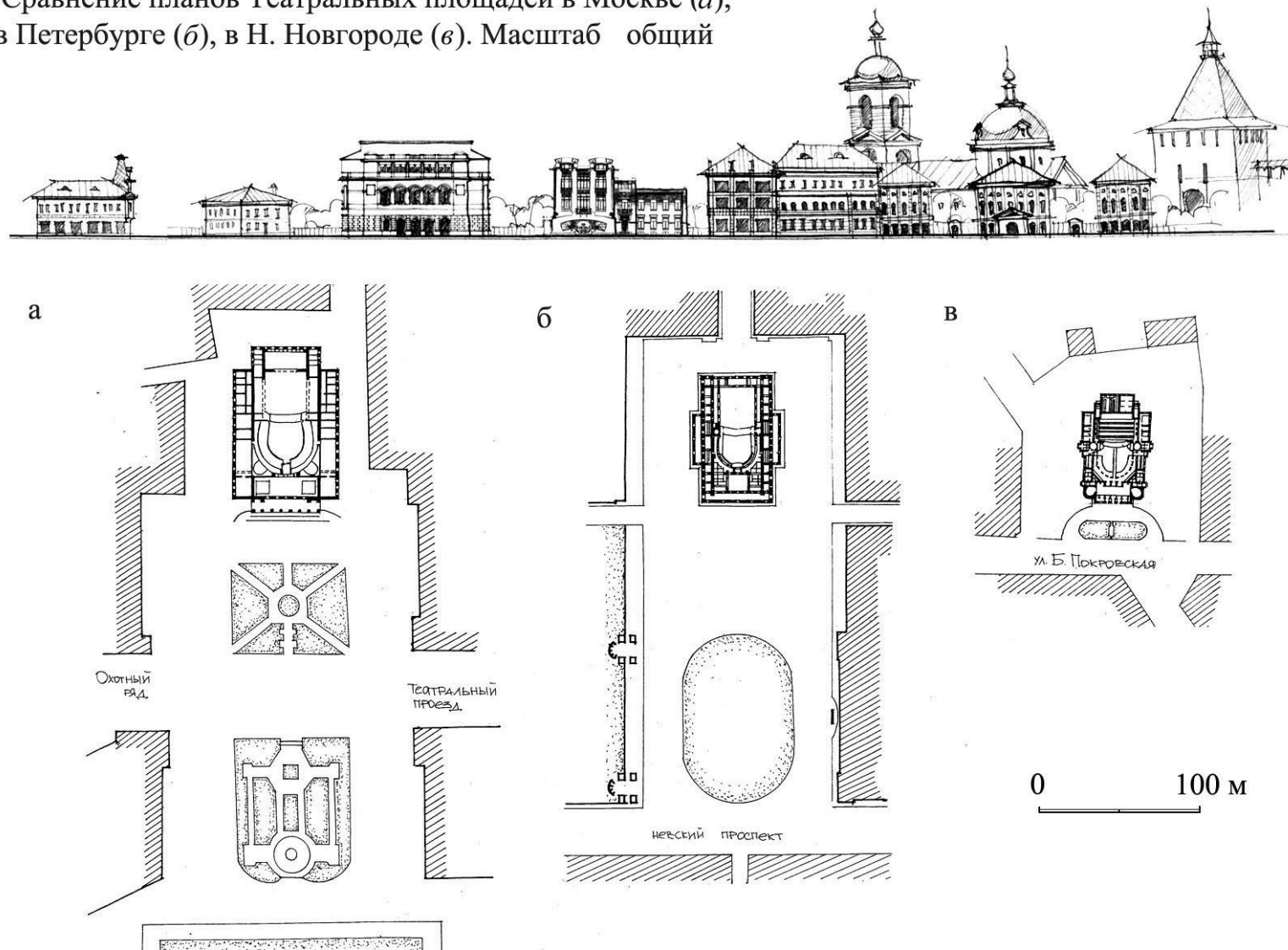
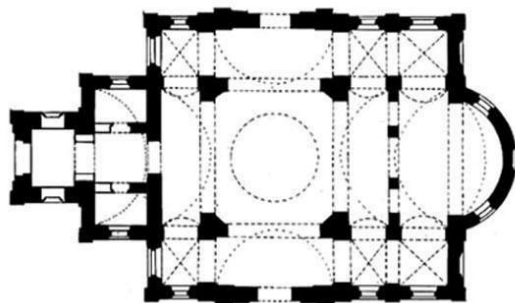


Рис. 77. Культовые постройки второй половины XIX в.: ц. Трех Святителей (а);  
ц. Вознесения (б). Фасады, планы



а



0 10 м



б

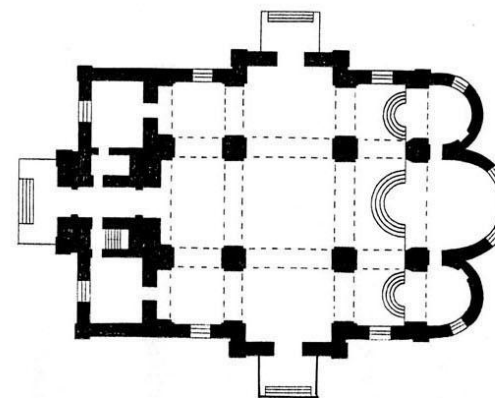


Рис. 78. Культовые постройки начала XX в.: а - Кладбищенская ц.; б - Спасская ц.  
Фасады, план

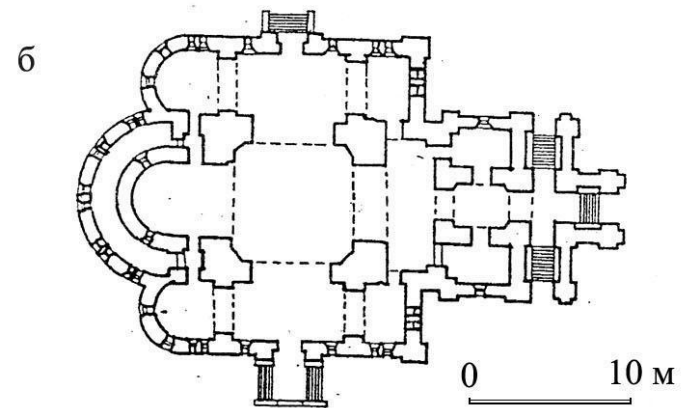

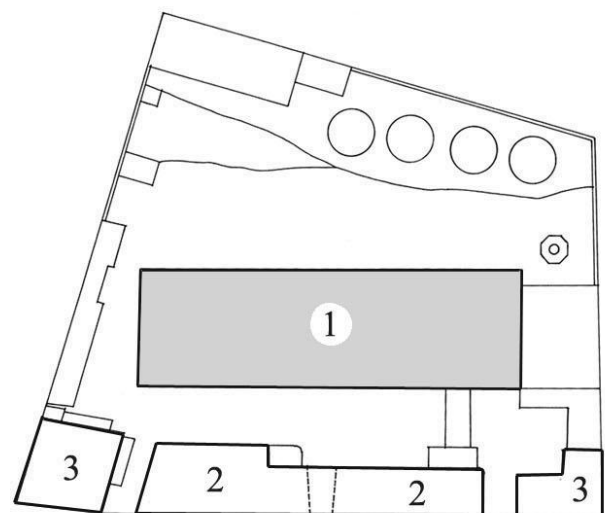





Рис. 79. Комплекс мельницы М. Дегтярева, начало XX в. Фасад, план:



- 1 - главный корпус мельницы ;
- 2 - складские корпуса ;
- 3 - жилые дома для рабочих

0 ————— 25 сажень

Рис. 80. Особняк А. Маркова, начало XX в.  
Фасад, план

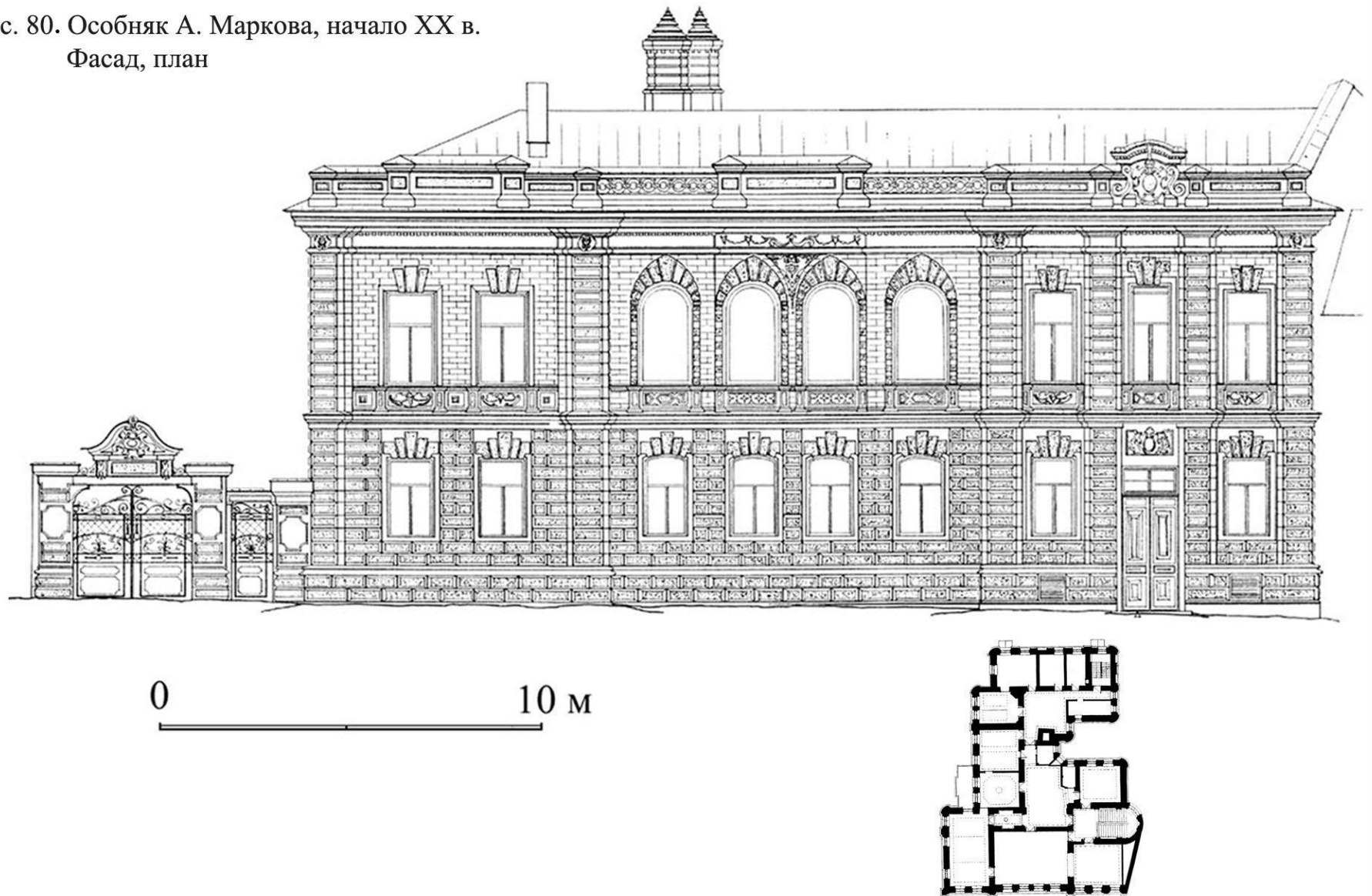




Рис. 81. Примеры фасадов жилых деревянных домов Н. Новгорода. Конец XIX - начало XX вв.




Рис. 82. Комплекс политехнического университета. Проект, 1916 г.  
Фасад церкви (а), фасад главного корпуса (б). Генплан, реконструкция:

